



«СтатусСтройПроект»

Общество с ограниченной ответственностью

Юридический адрес: 452429, Россия, РБ, Иглинский район,
с. Старокубово, ул. Родниковая, д. 25

Почтовый адрес: 452429, Россия, РБ, Иглинский район,
с. Старокубово, ул. Родниковая, д. 25, тел.8-347-26-68-112,

e-mail: ssp002@mail.ru, сайт: ssp002.ru

ИНН 0224950175 КПП 022401001, ОГРН 1150280015731

р/с 40702810706000011561, к/с 30101810300000000601

в Отделении №8598 ОАО «Сбербанк России», БИК 048073601

**Заказчик – Администрация сельского поселения Октябрьский сельсовет
муниципального района Благовещенский район Республики Башкортостан**

**Внесение изменений в правила
землепользования и застройки сельского
поселения Октябрьский сельсовет
муниципального района Благовещенский район
Республики Башкортостан**

11/07-2021-П-КПЗЗ

Исполнитель: ООО «СтатусСтройПроект»

г. Уфа, 2021 г.

УТВЕРЖДАЮ

СОГЛАСОВАНО

СОГЛАСОВАНО

Глава Администрации МР
Благовещенский район

Глава сельского поселения
Октябрьский сельсовет МР
Благовещенский район

Главный архитектор-начальник
отдела градостроительства и
жилищных вопросов

(ФИО, место для печати)

(ФИО, место для печати)

(ФИО, место для печати)

от «___» _____ 20__ г.

от «___» _____ 20__ г.

от «___» _____ 20__ г.

**Заказчик – Администрация сельского поселения Октябрьский сельсовет
муниципального района Благовещенский район Республики Башкортостан**

**Внесение изменений в правила
землепользования и застройки сельского
поселения Октябрьский сельсовет
муниципального района Благовещенский район
Республики Башкортостан**

Том 1. Пояснительная записка

11/07-2021-П-КПЗЗ

Исполнитель: ООО «СтатусСтройПроект»

Директор ООО «СтатусСтройПроект»
Главный инженер проекта

Р.Р. Халиуллин
К.В. Толстов

г. Уфа, 2021 г.

Состав проектной документации

| № п/п | Наименование частей и разделов | Обозначение | Примечание |
|-------|--------------------------------|-------------------|------------|
| 1 | Пояснительная записка | 11/07-2021-П-КПЗЗ | |
| 2 | Графическая часть | 11/07-2021-П-КПЗЗ | |

| | | | | | | | | | |
|-----------|--------|-----------|-------|-------|------|--|-------------------------|------|--------|
| | | | | | | 11/07-2021-П-КПЗЗ | | | |
| Изм. | Кол.уч | Лист | №Док. | Подп. | Дата | | | | |
| Разраб. | | Бережной | | | | Внесение изменений в правила землепользования и застройки сельского поселения Октябрьский сельсовет муниципального района Благовещенский район Республики Башкортостан | Стадия | Лист | Листов |
| Проверил | | Шарипов | | | | | П | 3 | 86 |
| Н. контр. | | | | | | | ООО «СтатусСтройПроект» | | |
| ГИП | | Голстов | | | | | | | |
| Директор | | Халиуллин | | | | | | | |

**ПРАВИЛА ЗЕМЛЕПОЛЬЗОВАНИЯ И
ЗАСТРОЙКИ СЕЛЬСКОГО ПОСЕЛЕНИЯ ОКТЯБРЬСКИЙ СЕЛЬСОВЕТ
МУНИЦИПАЛЬНОГО РАЙОНА БЛАГОВЕЩЕНСКИЙ РАЙОН
РЕСПУБЛИКИ БАШКОРТОСТАН**

**ВНЕСЕНИЕ ИЗМЕНЕНИЙ В ПРАВИЛА ЗЕМЛЕПОЛЬЗОВАНИЯ И
ЗАСТРОЙКИ СЕЛЬСКОГО ПОСЕЛЕНИЯ ОКТЯБРЬСКИЙ СЕЛЬСОВЕТ
МУНИЦИПАЛЬНОГО РАЙОНА БЛАГОВЕЩЕНСКИЙ РАЙОН
РЕСПУБЛИКИ БАШКОРТОСТАН**

| | | | | | | |
|------|------|----------|---------|------|-------------------|------|
| | | | | | 11/07-2021-П-КПЗЗ | Лист |
| Изм. | Лист | № докум. | Подпись | Дата | | 4 |

Содержание

| | |
|--|-----------|
| Глава 1. Общие положения..... | 9 |
| Статья 1. Порядок подготовки проекта правил землепользования и застройки сельского поселения Октябрьский сельсовет муниципального района Благовещенский район Республики Башкортостан | 9 |
| Статья 2. Порядок использования и застройки земель сельского поселения Октябрьский сельсовет муниципального района Благовещенский район Республики Башкортостан | 11 |
| Статья 3. Градостроительное зонирование сельского поселения Октябрьский сельсовет муниципального района Благовещенский район Республики Башкортостан | 13 |
| Статья 4. Состав устанавливаемых Правилами градостроительных регламентов | 15 |
| Статья 5. Использование земельных участков и объектов капитального строительства, не соответствующих градостроительным регламентам | 17 |
| Статья 6. Режим использования и застройки территорий сельского поселения Октябрьский сельсовет муниципального района Благовещенский район Республики Башкортостан, на которые действие градостроительного регламента не распространяется и для которых градостроительные регламенты не устанавливаются..... | 18 |
| Статья 7. Обеспечение доступа застройщиков к системам инженерной, транспортной и социальной инфраструктур общего пользования..... | 18 |
| Статья 8. Открытость и доступность информации о землепользовании и застройке | 24 |
| Статья 9. Ответственность за нарушение Правил | 24 |
| Статья 10. Основные понятия, используемые в настоящих Правилах..... | 24 |
| Глава 2. Положение о регулировании землепользования и застройки территории сельского поселения Октябрьский сельсовет муниципального района Благовещенский район Республики Башкортостан органами местного самоуправления..... | 36 |
| Статья 11. Положение о регулировании землепользования и застройки территории сельского поселения Октябрьский сельсовет муниципального района Благовещенский район Республики Башкортостан органами местного самоуправления..... | 36 |
| Глава 3. Положение об изменении видов разрешенного использования земельных участков и объектов капитального строительства физическими и юридическими лицами на территории сельского поселения Октябрьский сельсовет муниципального района Благовещенский район Республики Башкортостан | 40 |
| Статья 12. Положение об изменении видов разрешенного использования земельных участков и объектов капитального строительства физическими и юридическими лицами на территории сельского поселения Октябрьский сельсовет муниципального района Благовещенский район Республики Башкортостан..... | 40 |
| Статья 13. Порядок предоставления разрешения на условно разрешенный вид использования земельного участка или объекта капитального строительства | 41 |
| Глава 4. Положение о подготовке документации по планировке территории органами местного самоуправления сельского поселения Октябрьский сельсовет муниципального района Благовещенский район Республики Башкортостан..... | 43 |
| Статья 14. Общие положения по планировке территории сельского поселения Октябрьский сельсовет муниципального района Благовещенский район Республики Башкортостан | 43 |
| Статья 15. Положение о подготовке документации по планировке территории органами местного самоуправления сельского поселения Октябрьский сельсовет муниципального района Благовещенский район Республики Башкортостан..... | 46 |
| Глава 5. Положение о проведении общественных обсуждений или публичных слушаний по вопросам землепользования и застройки сельского поселения Октябрьский сельсовет муниципального района Благовещенский район Республики Башкортостан | 53 |
| Статья 16. Положение о проведении общественных обсуждений или публичных слушаний по вопросам землепользования и застройки сельского поселения Октябрьский сельсовет муниципального района Благовещенский район Республики Башкортостан | 53 |

| | | | | | | |
|-------------|-------------|-----------------|----------------|-------------|--------------------------|-------------|
| | | | | | 11/07-2021-П-КПЗЗ | <i>Лист</i> |
| <i>Изм.</i> | <i>Лист</i> | <i>№ докум.</i> | <i>Подпись</i> | <i>Дата</i> | | 5 |

| | |
|---|-----------|
| линиями регулирования застройки, зона комплексного освоения территории, отображенных на картах зон с особыми условиями использования территорий..... | 95 |
| Глава 11. Карта градостроительного зонирования сельского поселения Октябрьский сельсовет муниципального района Благовещенский район Республики Башкортостан в части границ с особыми условиями использования, установленных в целях охраны объектов исторического и культурного наследия..... | 96 |
| Статья 32. Карта градостроительного зонирования сельского поселения Октябрьский сельсовет муниципального района Благовещенский район Республики Башкортостан в части границ с особыми условиями использования, установленных в целях охраны объектов исторического и культурного наследия..... | 96 |
| РАЗДЕЛ III. ГРАДОСТРОИТЕЛЬНЫЕ РЕГЛАМЕНТЫ | 97 |
| Глава 12. Градостроительные регламенты в части видов разрешенного использования земельных участков и объектов капитального строительства..... | 97 |
| Статья 33. Градостроительные регламенты в части видов разрешенного использования земельных участков и объектов капитального строительства..... | 97 |
| Глава 13. Градостроительные регламенты в части предельных размеров земельных участков и предельных параметров разрешенного строительства, реконструкции объектов капитального строительства..... | 110 |
| Статья 34. Предельные (минимальные и (или) максимальные) размеры земельных участков и предельные параметры разрешенного строительства, реконструкции объектов капитального строительства..... | 110 |
| Глава 14. Градостроительные регламенты в части ограничений использования земельных участков и объектов капитального строительства | 228 |
| Статья 35. Ограничения использования земельных участков и объектов капитального строительства, на территории зон с особыми условиями использования территорий | 228 |
| Статья 36. Ограничения использования земельных участков и объектов капитального строительства, на территории зон с особыми условиями использования территорий требованиям охраны объектов исторического и культурного наследия | 234 |
| Глава 15. Перечень территорий, на которые действие регламента не распространяется | 237 |
| Статья 37. Перечень территорий, на которые действие регламента не распространяется ... | 237 |
| Глава 16. Ограничения использования земельных участков и объектов капитального строительства, на которые действие регламента не распространяется..... | 238 |
| Статья 38. Ограничения использования земельных участков и объектов капитального строительства, на которые действие регламента не распространяется..... | 238 |
| Глава 17. Расчетные показатели минимально допустимого уровня обеспеченности территории объектами коммунальной, транспортной, социальной инфраструктур и расчетные показатели максимально допустимого уровня территориальной доступности указанных объектов для населения в границах зон по комплексному и устойчивому развитию территории | 239 |
| Статья 39. Расчетные показатели минимально допустимого уровня обеспеченности территории объектами коммунальной, транспортной, социальной инфраструктур и расчетные показатели максимально допустимого уровня территориальной доступности указанных объектов для населения в границах зоны по комплексному и устойчивому развитию территории | 239 |
| Приложение 1. Описание границ территориальных зон сельского поселения Октябрьский сельсовет Благовещенский район | 243 |
| Приложение 2. Описание границ территориальных зон сельского поселения Октябрьский сельсовет Благовещенский район | 244 |
| Приложение 3. Описание границ территориальных зон сельского поселения Октябрьский сельсовет Благовещенский район | 245 |

| | | | | | | | | | |
|------|------|----------|---------|------|--|--|--|--|------|
| | | | | | | | | | Лист |
| | | | | | | | | | 7 |
| Изм. | Лист | № докум. | Подпись | Дата | | | | | |

11/07-2021-П-КП33

| | |
|--|-----|
| Приложение 4. Описание границ территориальных зон сельского поселения Октябрьский сельсовет Благовещенский район | 246 |
| Приложение 5. Описание границ территориальных зон сельского поселения Октябрьский сельсовет Благовещенский район | 247 |
| Приложение 6. Описание границ территориальных зон сельского поселения Октябрьский сельсовет Благовещенский район | 248 |
| Приложение 7. Описание границ территориальных зон сельского поселения Октябрьский сельсовет Благовещенский район | 249 |
| Приложение 8. Описание границ территориальных зон сельского поселения Октябрьский сельсовет Благовещенский район | 250 |
| Приложение 9. Описание границ территориальных зон сельского поселения Октябрьский сельсовет Благовещенский район | 251 |
| Приложение 10 Координаты границ территориальных зон сельского поселения Октябрьский сельсовет Благовещенский район Республики Башкортостан | 252 |

| | | | | | | |
|------|------|----------|---------|------|-------------------|------|
| | | | | | 11/07-2021-П-КПЗЗ | Лист |
| Изм. | Лист | № докум. | Подпись | Дата | | 8 |

РАЗДЕЛ I. ПОРЯДОК ПРИМЕНЕНИЯ ПРАВИЛ ЗЕМЛЕПОЛЬЗОВАНИЯ И ЗАСТРОЙКИ СЕЛЬСКОГО ПОСЕЛЕНИЯ ОКТЯБРЬСКИЙ СЕЛЬСОВЕТ МУНИЦИПАЛЬНОГО РАЙОНА БЛАГОВЕЩЕНСКИЙ РАЙОН РЕСПУБЛИКИ БАШКОРТОСТАН И ВНЕСЕНИЯ В НИХ ИЗМЕНЕНИЙ

Глава 1. Общие положения

Статья 1. Порядок подготовки проекта правил землепользования и застройки сельского поселения Октябрьский сельсовет муниципального района Благовещенский район Республики Башкортостан

1. Подготовка проекта правил землепользования и застройки может осуществляться применительно ко всем территориям поселений, городских округов, а также к частям территорий поселений, городских округов с последующим внесением в правила землепользования и застройки изменений, относящихся к другим частям территорий поселений, городских округов.

2. Применительно к межселенным территориям подготовка проекта правил землепользования и застройки может осуществляться в случае планирования застройки таких территорий.

3. Подготовка проекта правил землепользования и застройки осуществляется с учетом положений о территориальном планировании, содержащихся в документах территориального планирования, с учетом требований технических регламентов, сведений Единого государственного реестра недвижимости, сведений, документов, материалов, содержащихся в государственных информационных системах обеспечения градостроительной деятельности, заключения о результатах общественных обсуждений или публичных слушаний и предложений заинтересованных лиц. В случае приведения правил землепользования и застройки в соответствие с ограничениями использования объектов недвижимости, установленными на приаэродромной территории, общественные обсуждения или публичные слушания не проводятся.

3_1. При подготовке правил землепользования и застройки в части установления границ территориальных зон и градостроительных регламентов должна быть обеспечена возможность размещения на территориях поселения, городского округа предусмотренных документами территориального планирования объектов федерального значения, объектов регионального значения, объектов местного значения (за исключением линейных объектов).

4. Применительно к части территории поселения или городского округа подготовка проекта правил землепользования и застройки может осуществляться при отсутствии генерального плана поселения или генерального плана городского округа.

5. Решение о подготовке проекта правил землепользования и застройки принимается главой местной администрации с установлением этапов градостроительного зонирования применительно ко всем территориям поселения, городского округа или межселенной территории либо к различным частям территорий поселения или городского округа (в случае подготовки проекта правил землепользования и застройки применительно к частям территорий поселения или городского округа), порядка и сроков проведения работ по подготовке правил землепользования и застройки, иных положений, касающихся организации указанных работ.

6. Одновременно с принятием решения о подготовке проекта правил землепользования и застройки главой местной администрации утверждаются состав и порядок деятельности комиссии по подготовке проекта правил землепользования и застройки (далее - комиссия), которая может выступать организатором общественных обсуждений или публичных слушаний при их проведении.

7. Глава местной администрации не позднее чем по истечении десяти дней с даты принятия решения о подготовке проекта правил землепользования и застройки обеспечивает опубликование сообщения о принятии такого решения в порядке, установленном для официального опубликования муниципальных правовых актов, иной официальной информации, и размещение указанного сообщения на официальном сайте муниципального образования (при наличии официального сайта муниципального образования) в сети «Интернет». Сообщение о принятии такого решения также может быть распространено по радио и телевидению

| | | | | | | | | | |
|------|------|----------|---------|------|--|--|--|--|------|
| | | | | | | | | | Лист |
| | | | | | | | | | 9 |
| Изм. | Лист | № докум. | Подпись | Дата | | | | | |

11/07-2021-П-КПЗЗ

7_1. В случае приведения правил землепользования и застройки в соответствие с ограничениями использования объектов недвижимости, установленными на приаэродромной территории, опубликование сообщения о принятии решения о подготовке проекта о внесении изменений в правила землепользования и застройки не требуется.

8. В указанном в части 7 Настоящих Правил сообщении о принятии решения о подготовке проекта правил землепользования и застройки указываются:

- 1) Состав и порядок деятельности комиссии;
- 2) Последовательность градостроительного зонирования применительно к территориям поселения, городского округа или межселенным территориям либо применительно к различным частям территорий поселения или городского округа (в случае подготовки проекта правил землепользования и застройки применительно к частям территорий поселения или городского округа);
- 3) Порядок и сроки проведения работ по подготовке проекта правил землепользования и застройки;
- 4) Порядок направления в комиссию предложений заинтересованных лиц по подготовке проекта правил землепользования и застройки;
- 5) Иные вопросы организации работ.

8_1. Проект правил землепользования и застройки, подготовленный применительно к территории исторического поселения федерального значения или к территории исторического поселения регионального значения, подлежит согласованию соответственно с федеральным органом исполнительной власти, уполномоченным Правительством Российской Федерации в области сохранения, использования, популяризации и государственной охраны объектов культурного наследия, органом исполнительной власти субъекта Российской Федерации, уполномоченным в области охраны объектов культурного наследия, в соответствии с Федеральным законом от 25 июня 2002 года № 73-ФЗ «Об объектах культурного наследия (памятниках истории и культуры) народов Российской Федерации».

8_2. В случае, если в границах особо охраняемой природной территории федерального или регионального значения полностью расположен населенный пункт, проект правил землепользования и застройки, подготовленный применительно к территории такого населенного пункта, находящейся в границах указанной особо охраняемой природной территории, подлежит согласованию соответственно с федеральным органом исполнительной власти, органом исполнительной власти субъекта Российской Федерации, в ведении которых находится особо охраняемая природная территория. Предметом согласования является соответствие градостроительного регламента, устанавливаемого применительно к территории указанного населенного пункта, режиму особой охраны, предусмотренному законодательством Российской Федерации об особо охраняемых природных территориях и положением об особо охраняемой природной территории. Согласование осуществляется в порядке, установленном Правительством Российской Федерации.

9. Орган местного самоуправления осуществляет проверку проекта правил землепользования и застройки, представленного комиссией, на соответствие требованиям технических регламентов, генеральному плану поселения, генеральному плану городского округа, схемам территориального планирования муниципальных районов, схемам территориального планирования двух и более субъектов Российской Федерации, схемам территориального планирования субъекта Российской Федерации, схемам территориального планирования Российской Федерации, сведениям Единого государственного реестра недвижимости, сведениям, документам и материалам, содержащимся в государственных информационных системах обеспечения градостроительной деятельности.

10. По результатам указанной в части 9 Настоящих Правил проверки орган местного самоуправления направляет проект правил землепользования и застройки главе муниципального образования или в случае обнаружения его несоответствия требованиям и документам, указанным в части 9 Настоящих Правил, в комиссию на доработку.

11. Глава муниципального образования при получении от органа местного самоуправления проекта правил землепользования и застройки принимает решение о проведении общественных

| | | | | | | | | | |
|------|------|----------|---------|------|--|--|--|--|------|
| | | | | | | | | | Лист |
| | | | | | | | | | 10 |
| Изм. | Лист | № докум. | Подпись | Дата | | | | | |

11/07-2021-П-КПЗЗ

обсуждений или публичных слушаний по такому проекту в срок не позднее чем через десять дней со дня получения такого проекта.

12. Общественные обсуждения или публичные слушания по проекту правил землепользования и застройки проводятся в порядке, определяемом уставом муниципального образования и (или) нормативным правовым актом представительного органа муниципального образования, в соответствии со статьями 5_1 и 28 Градостроительного Кодекса Российской Федерации (с изменениями на 30 декабря 2021 года) (редакция, действующая с 1 марта 2022 года) и с частями 13 и 14 настоящих правил.

13. Продолжительность общественных обсуждений или публичных слушаний по проекту правил землепользования и застройки составляет не менее одного и не более трех месяцев со дня опубликования такого проекта.

14. В случае подготовки изменений в правила землепользования и застройки в части внесения изменений в градостроительный регламент, установленный для конкретной территориальной зоны, а также в случае подготовки изменений в правила землепользования и застройки в связи с принятием решения о комплексном развитии территории, общественные обсуждения или публичные слушания по внесению изменений в правила землепользования и застройки проводятся в границах территориальной зоны, для которой установлен такой градостроительный регламент, в границах территории, подлежащей комплексному развитию. В этих случаях срок проведения общественных обсуждений или публичных слушаний не может быть более чем один месяц.

15. После завершения общественных обсуждений или публичных слушаний по проекту правил землепользования и застройки комиссия с учетом результатов таких общественных обсуждений или публичных слушаний обеспечивает внесение изменений в проект правил землепользования и застройки и представляет указанный проект главе местной администрации. Обязательными приложениями к проекту правил землепользования и застройки являются протокол общественных обсуждений или публичных слушаний и заключение о результатах общественных обсуждений или публичных слушаний, за исключением случаев, если их проведение в соответствии с Градостроительным Кодексом Российской Федерации (с изменениями на 30 декабря 2021 года) (редакция, действующая с 1 марта 2022 года) не требуется.

16. Глава местной администрации в течение десяти дней после представления ему проекта правил землепользования и застройки и указанных в части 15 Настоящих Правил обязательных приложений должен принять решение об утверждении правил землепользования и застройки (в случае принятия нормативного правового акта органа государственной власти субъекта Российской Федерации об утверждении правил землепользования и застройки местной администрацией), о направлении указанного проекта в представительный орган местного самоуправления или об отклонении проекта правил землепользования и застройки и о направлении его на доработку с указанием даты его повторного представления.

17. Требования к составу и порядку деятельности комиссии устанавливаются в соответствии с Градостроительным Кодексом Российской Федерации (с изменениями на 30 декабря 2021 года) (редакция, действующая с 1 марта 2022 года) законами субъектов Российской Федерации, нормативными правовыми актами органов местного самоуправления.

Статья 2. Порядок использования и застройки земель сельского поселения Октябрьский сельсовет муниципального района Благовещенский район Республики Башкортостан

1. Порядок использования земель сельского поселения определяется в соответствии с зонированием его территории, отображенным на Карте градостроительного зонирования (Раздел II Правил). В соответствии с ним территория сельского поселения разделена на территориальные зоны и зоны с особыми условиями использования территории, для каждой из которых настоящими Правилами установлены градостроительные регламенты (Раздел III Правил).

Градостроительные регламенты территориальной зоны определяют правовой режим земельных участков, равно как всего, что находится над и под поверхностью земельных участков и используется в процессе застройки и последующей эксплуатации зданий, строений, сооружений.

| | | | | | | | | | | |
|------|------|----------|---------|------|-------------------|--|--|--|--|------|
| | | | | | | | | | | Лист |
| | | | | | | | | | | 11 |
| Изм. | Лист | № докум. | Подпись | Дата | 11/07-2021-П-КПЗЗ | | | | | |

4. В графическом виде границы территориальных зон и зон с особыми условиями использования территории отображены на Картах градостроительного зонирования сельского поселения прилагаемых к разделу II Правил.

Карта градостроительного зонирования сельского поселения включает в себя:

– Карту градостроительного зонирования сельского поселения в части границ территориальных зон;

– Карты градостроительного зонирования сельского поселения в части границ зон с особыми условиями использования территорий по природно-экологическим, санитарно-гигиеническим требованиям и требованиям охраны объектов историко-культурного наследия.

5. Перечень территориальных зон, отображенных на карте градостроительного зонирования, содержащий наименования и кодовые обозначения зон, сгруппированных по видам, и указание целей выделения зон, приведен в статье 28 раздела II настоящих Правил.

6. Границы территориальных зон на карте градостроительного зонирования установлены преимущественно в привязке к границам базисных кварталов земельного кадастра. В случае, если в пределах территории базисного квартала размещаются объекты (или планируется размещение), виды использования которых соотносятся с разными территориальными зонами и их размещение соответствует положениям генерального плана сельского поселения, то территория базисного квартала делится на части, относящиеся к разным территориальным зонам. При этом границы территориальных зон устанавливаются в привязке к территориальным объектам, имеющим однозначную картографическую проекцию: границам внутригородских муниципальных образований; естественным границам природных объектов и иным границам, отраженным в составе базисного квартала земельного кадастра, а также границам земельных участков зарегистрированных в государственном земельном кадастре.

Границы территориальных зон, для которых отсутствует возможность однозначной картографической привязки, (например, границы территориальных зон, установленных на вновь осваиваемых территориях) определены по условным линиям в привязке к границам функциональных зон генерального плана сельского поселения, границам зон с особыми условиями использования территории, иным границам, отображенным на топографической основе, используемой для разработки карты градостроительного зонирования. Местоположение границ территориальных зон, установленных в привязке к условным линиям, подлежит уточнению в документации по планировке территории и в иных документах в соответствии с законодательством Российской Федерации, Республики Башкортостан с последующим внесением соответствующих изменений в Правила.

7. Перечни зон с особыми условиями использования территорий, содержащие наименования и кодовые обозначения зон, сгруппированных по видам, и указание целей выделения зон, приведены в разделе II настоящих Правил.

8. Перечни зон с особыми условиями использования территорий, отображение их границ на карте градостроительного зонирования и ограничения использования земельных участков и объектов капитального строительства на их территории указаны в соответствии с нормативными правовыми актами органов власти Российской Федерации, Республики Башкортостан и органов местного самоуправления сельского поселения, в том числе по видам зон:

– Зоны охраны водоемов - Водный кодекс Российской Федерации;

– Зоны санитарной охраны водозаборов – СанПиН 2.1.4.1110-02. «Зоны санитарной охраны источников водоснабжения и водопроводов питьевого назначения»;

– Зоны особо охраняемых природных территорий и территорий историко-культурного назначения - Закон Республики Башкортостан от 31.07.1995 № 5-з «Об особо охраняемых природных территориях в Республике Башкортостан» с изменениями на 28.04.2015г.;

– Зоны шумового дискомфорта от автомобильного транспорта - СП 51.1333.2011. Свод правил. Защита от шума. Актуализированная редакция СНиП 23-03-2003;

| | | | | | | | | | | |
|------|------|----------|---------|------|-------------------|--|--|--|--|------|
| | | | | | | | | | | Лист |
| | | | | | | | | | | 14 |
| Изм. | Лист | № докум. | Подпись | Дата | 11/07-2021-П-КПЗЗ | | | | | |

– Зоны акустической вредности от городских и внешних автодорог - СНиП 2.-07.-01.89*, СП 42.13330.2011 «Градостроительство. Планировка и застройка городских и сельских поселений»;

– Санитарно-защитные зоны от железнодорожного транспорта - СНиП 2.-07.-01.89*, СП 42.13330.2011 «Градостроительство. Планировка и застройка городских и сельских поселений»;

– Санитарно-защитные зоны производственных предприятий – СанПиН 2.2.1/2.1.1.1200-03. «Санитарно-защитные зоны и санитарная классификация предприятий, сооружений и объектов» и с учетом сложившейся застройки;

– Санитарно-защитные зоны и зоны ограничения застройки от источников электромагнитного излучения - Постановление Главного государственного санитарного врача РФ от 09.06.2003 №135 «О введении в действие СанПиН 2.1.8. /2.2.4.1383-03».

В составе зон с особыми условиями использования территорий особо выделены зоны с особыми условиями использования территорий по природно-экологическим, санитарно-гигиеническим требованиям и зоны с особыми условиями использования территорий по требованиям охраны объектов историко-культурного наследия.

9. Границы зон с особыми условиями использования территорий по природно-экологическим и санитарно-гигиеническим требованиям установлены:

- По границам территориальных зон карты градостроительного зонирования,
- По элементам кадастрового зонирования сельского поселения Октябрьский сельсовет,
- По нормативным размерам,
- По границам природных элементов.

Границы парков, рекреационно-оздоровительных зон, и особо охраняемых ландшафтов совпадают с границами территориальных зон.

Границы озелененных территорий историко-культурного назначения определены в соответствии с установленными и закрепленными границами.

Границы некоторых зон экологических ограничений природного комплекса сельского поселения (крутые склоны, овраги, карсты, зоны месторождений), а также границы водоохраных зон и зон санитарной охраны водозаборов установлены по рельефу или по отметке уровня затопления.

Границы этих зон находятся вне элементов кадастрового зонирования и из-за невозможности определения границ в натуре, точно определяются только на топографической основе.

Границы зон экологических ограничений от стационарных техногенных источников определены в соответствии с размером санитарно-защитной зоны, установлены по радиусу от границы участка предприятия и привязаны к элементам кадастрового зонирования.

Границы зон экологических ограничений от динамических техногенных источников установлены посредством метража от магистрали.

Статья 4. Состав устанавливаемых Правилами градостроительных регламентов

1. Градостроительные регламенты приведены в разделе III Правил.

2. В градостроительных регламентах в отношении земельных участков и объектов капитального строительства указываются:

1) Виды разрешенного использования земельных участков и объектов капитального строительства: основные виды разрешенного использования; условно разрешенные виды использования; вспомогательные виды разрешенного использования (раздел III Правил);

2) Предельные (минимальные и (или) максимальные) размеры земельных участков и предельные параметры разрешенного строительства, реконструкции объектов капитального строительства (раздел III Правил);

3) Ограничения использования земельных участков и объектов капитального строительства, установленные в соответствии с законодательством Российской Федерации (раздел III Правил);

4) Расчетные показатели минимально допустимого уровня обеспеченности территории объектами коммунальной, транспортной, социальной инфраструктур и расчетные показатели мак-

| | | | | | | | | | | |
|------|------|----------|---------|------|--|--|--|--|--|------|
| | | | | | | | | | | Лист |
| | | | | | | | | | | 15 |
| Изм. | Лист | № докум. | Подпись | Дата | | | | | | |

11/07-2021-П-КПЗЗ

симально допустимого уровня территориальной доступности указанных объектов для населения в случае, если в границах территориальной зоны, применительно к которой устанавливается градостроительный регламент, предусматривается осуществление деятельности по комплексному и устойчивому развитию территории.

3. Наряду с основными и условно разрешенными видами использования, перечисленными в составе градостроительного регламента дополнительно к ним и осуществляемые совместно с ними на территории одного земельного участка могут применяться вспомогательные виды разрешенного использования, не выделяемые из видов разрешенного использования в настоящих Правилах и применяемые в дополнение к ним, в соответствии с классификатором, утверждённым федеральным органом исполнительной власти, осуществляющим функции по выработке государственной политики и нормативно-правовому регулированию в сфере земельных отношений (в соответствии с Земельным кодексом РФ статья 7 часть 2 абзац 3).

4. Отсутствие вида разрешенного использования земельных участков и объектов капитального строительства, в числе указанных в градостроительном регламенте, означает, что его применение на территории земельных участков, расположенных в соответствующей территориальной зоне, не допускается, за исключением случая, когда по последствиям их применения для характеристик городской среды они могут быть признаны аналогичными иным разрешенным видам использования, указанным в составе градостроительного регламента соответствующей территориальной зоны.

5. Наличие вида разрешенного использования земельных участков и объектов капитального строительства в числе, указанных в градостроительном регламенте в составе условно разрешенных, означает, что для его применения необходимо получение специального разрешения. Выдача указанного разрешения осуществляется в порядке, изложенном в статье 13 раздела I настоящих Правил. Указанное разрешение может сопровождаться установлением условий, выполнение которых направлено на предотвращение ущерба смежным землепользователям и недопущение существенного снижения стоимости соседних объектов недвижимости.

6. Размещение в границах земельных участков инженерно-технических объектов, сооружений и коммуникаций (электро-, водо-, газообеспечения, канализования, телефонизации и т.д.), обеспечивающих реализацию разрешенного использования объектов капитального строительства, расположенных на этих участках, является всегда разрешенным при условии соблюдения технических регламентов.

7. В числе предельных размеров земельных участков и предельных параметров разрешенного строительства, реконструкции объектов капитального строительства в составе градостроительного регламента указываются:

- Предельные (минимальные и (или) максимальные) размеры земельных участков, в том числе их площадь;
- Минимальные отступы от границ земельных участков в целях определения мест допустимого размещения зданий, строений, сооружений, за пределами которых запрещено строительство зданий, строений, сооружений;
- Предельное количество надземных этажей или предельную высоту зданий, строений, сооружений;
- Максимальный процент застройки в границах земельного участка, определяемый как отношение суммарной площади земельного участка, которая может быть застроена, ко всей площади земельного участка.

Совокупность предельных размеров земельных участков и предельных параметров вида разрешенного использования земельного участка, строительства, реконструкции объектов капитального строительства в составе градостроительного регламента является единой для всех объектов в пределах соответствующей территориальной зоны, если иное специально не оговорено в составе регламента.

8. Содержание ограничений, установленных в соответствии с законодательством Российской Федерации в отношении использования земельных участков и объектов капитального строи-

| | | | | | | | | | |
|------|------|----------|---------|------|-------------------|--|--|--|------|
| | | | | | | | | | Лист |
| | | | | | | | | | 16 |
| Изм. | Лист | № докум. | Подпись | Дата | 11/07-2021-П-КПЗЗ | | | | |

тельства, в составе градостроительного регламента определено на основе положений нормативных правовых актов органов государственной власти, установивших эти ограничения, том числе на основе сведений о режимах зон с особыми условиями использования территорий.

Для земельного участка или объекта капитального строительства, расположенного в зоне с особыми условиями использования территории, градостроительным регламентом в составе указанных ограничений может быть указана возможность установления уполномоченными исполнительными органами государственной власти дополнительных требований к его использованию, подлежащих соблюдению при разработке проектной документации.

9. Если на момент введения Правил содержание режимов зон с особыми условиями использования территорий не установлено в форме численных показателей и предписаний, то в соответствующих позициях градостроительных регламентов приводится указание на необходимость в случаях, установленных законодательством Российской Федерации и Республики Башкортостан, получения соответствующих заключений от органов государственной власти, в ведении которых находится контроль за соблюдением режимов зон с особыми условиями использования территорий.

По мере установления режимов зон с особыми условиями использования территорий соответствующие ограничения использования земельных участков и объектов капитального строительства вносятся в градостроительные регламенты как изменения и дополнения в Правила в соответствии со статьёй 17 раздела I настоящих Правил.

10. Ограничения использования земельных участков и объектов капитального строительства, установленные в соответствии с законодательством Российской Федерации, по отношению к иным требованиям градостроительного регламента, указанным в подпунктах 1) и 2) части 2 Настоящих Правил, действуют по принципу послыного наложения. В случае если земельный участок и объект капитального строительства расположен на территории одновременного действия нескольких видов зон с особыми условиями использования территорий, режим осуществления использования и застройки территории по отношению к указанному земельному участку устанавливается путем суммирования ограничений и требований, содержащихся во всех элементах регламента.

Статья 5. Использование земельных участков и объектов капитального строительства, не соответствующих градостроительным регламентам

1. Несоответствующими градостроительным регламентам являются земельные участки, объекты капитального строительства, расположенные на территориях, для которых установлены градостроительные регламенты и на которые действие этих градостроительных регламентов распространяется, в следующих случаях:

а) Существующие виды использования земельных участков, объектов капитального строительства не соответствуют видам разрешенного использования, указанным как разрешенные для соответствующих территориальных зон в разделе III настоящих Правил;

б) Существующие размеры земельных участков и параметры объектов капитального строительства, не соответствуют предельным размерам земельных участков и предельным параметрам разрешенного строительства, реконструкции объектов капитального строительства, согласно в разделе III настоящих Правил;

2. Земельные участки или объекты капитального строительства, виды разрешенного использования, предельные (минимальные и (или) максимальные) размеры и предельные параметры которых не соответствуют градостроительному регламенту, могут использоваться без установления срока приведения их в соответствие с градостроительным регламентом, за исключением случаев, если использование таких земельных участков и объектов капитального строительства опасно для жизни или здоровья человека, для окружающей среды, объектов культурного наследия.

3. Реконструкция указанных в статье 5 раздела 2 настоящих Правил объектов капитального строительства может осуществляться только путем приведения таких объектов в соответствие с градостроительным регламентом или путем уменьшения их несоответствия предельным параметрам

| | | | | | | | | | |
|------|------|----------|---------|------|--|--|--|--|------|
| | | | | | | | | | Лист |
| | | | | | | | | | 17 |
| Изм. | Лист | № докум. | Подпись | Дата | | | | | |

11/07-2021-П-КПЗЗ

рам разрешенного строительства, реконструкции при условии получения соответствующего разрешения в порядке, приведенном в статье 5 раздела I настоящих Правил.

Изменение видов разрешенного использования указанных земельных участков и объектов капитального строительства может осуществляться путем приведения их в соответствие с видами разрешенного использования земельных участков и объектов капитального строительства, установленными градостроительным регламентом.

4. В случае, если использование указанных в части 1 Настоящих Правил земельных участков и объектов капитального строительства продолжается и опасно для жизни или здоровья человека, для окружающей среды, объектов культурного наследия, в соответствии с федеральными законами может быть наложен запрет на использование таких земельных участков и объектов капитального строительства соответствующими федеральными органами.

Статья 6. Режим использования и застройки территорий сельского поселения Октябрьский сельсовет муниципального района Благовещенский район Республики Башкортостан, на которые действие градостроительного регламента не распространяется и для которых градостроительные регламенты не устанавливаются

1. Режим использования и застройки территории сельского поселения, на которые, в соответствии с Градостроительным кодексом Российской Федерации, действие градостроительного регламента не распространяется, определяется:

– Режимом участков, расположенных в границах территорий памятников и ансамблей, включенных в единый государственный реестр объектов культурного наследия (памятников истории и культуры) народов Российской Федерации, Республики Башкортостан; а также в границах территорий памятников или ансамблей, которые являются выявленными объектами культурного наследия, документами (актами), определяющими охранной статус этих объектов, а также правовыми актами органов, контролирующими в соответствии с законодательством градостроительную деятельность в отношении указанных объектов;

– Режимом участков, расположенных в границах территорий общего пользования в соответствии с федеральным законодательством.

– Режимом участков, занятых линейными объектами, техническими регламентами или строительными нормами и правилами соответствующих ведомств и органов контроля.

2. Режим использования и застройки территорий сельского поселения, для которых градостроительные регламенты не устанавливаются, определяется документами об использовании (в том числе, градостроительными планами) соответствующих земельных участков, подготавливаемыми учреждением осуществляющим полномочия Администрации сельского поселения в области градостроительства (далее – уполномоченное учреждение), в соответствии с действующим законодательством Российской Федерации согласно форме, установленной Правительством Российской Федерации для данного вида исходно-разрешительной документации.

3. В пределах территории улично-дорожной сети, расположенной в границах территорий общего пользования в указанных в части 1 Настоящих Правил правовыми актами Администрации сельского поселения, может допускаться размещение следующих объектов:

– Транспортной инфраструктуры (площадок для отстоя и кольцевания общественного транспорта, разворотных площадок, площадок для размещения диспетчерских пунктов);

– Автосервиса для попутного обслуживания транспорта (автозаправочных станций, мини-моек, постов проверки окиси углерода);

– Попутного обслуживания пешеходов (мелкорозничной торговли и бытового обслуживания).

Статья 7. Обеспечение доступа застройщиков к системам инженерной, транспортной и социальной инфраструктур общего пользования

1. Настоящие Правила регулируют отношения между организацией, осуществляющей эксплуатацию сетей инженерно-технического обеспечения, органами местного самоуправления и правообладателями земельных участков, лицами, обеспечивающими подготовку проектной доку-

| | | | | | | | | | | |
|------|------|----------|---------|------|--|--|--|--|--|------|
| | | | | | | | | | | Лист |
| | | | | | | | | | | 18 |
| Изм. | Лист | № докум. | Подпись | Дата | | | | | | |

11/07-2021-П-КПЗЗ

ментации в соответствии с частями 1_1 и 1_2 статьи 48 Градостроительного Кодекса Российской Федерации, или лицами, с которыми заключены договоры, предусматривающие осуществление деятельности по комплексному и устойчивому развитию территории (далее - правообладатель земельного участка), возникающие в процессе определения и предоставления технических условий подключения строящихся, реконструируемых или построенных, но не подключенных объектов капитального строительства к сетям инженерно-технического обеспечения (далее - технические условия), включая порядок направления запроса, порядок определения и предоставления технических условий, а также критерии определения возможности подключения.

Настоящие Правила применяются также в случаях, когда в результате строительства (реконструкции) сетей инженерно-технического обеспечения либо оборудования по производству ресурсов требуется подключение к технологически связанным сетям инженерно-технического обеспечения.

2. В настоящих Правилах используются следующие понятия:

«Ресурсы» - холодная вода, используемая для предоставления услуг по водоснабжению;

«Сети инженерно-технического обеспечения» - совокупность имущественных объектов, непосредственно используемых в процессе водоснабжения и водоотведения. При подключении объектов капитального строительства непосредственно к оборудованию по производству ресурсов либо к системам водоотведения и очистки сточных вод при отсутствии у организации, осуществляющей эксплуатацию такого оборудования, сетевой инфраструктуры указанная организация является организацией, осуществляющей эксплуатацию сетей инженерно-технического обеспечения в части предоставления технических условий и выполнения иных действий в соответствии с настоящими Правилами;

«Подключение объекта капитального строительства к сетям инженерно-технического обеспечения» - процесс, дающий возможность осуществления подключения строящихся (реконструируемых) объектов капитального строительства к сетям инженерно-технического обеспечения, а также к оборудованию по производству ресурсов;

«Технологически связанные сети» - принадлежащие на праве собственности или ином законном основании организациям сети инженерно-технического обеспечения, имеющие взаимные точки присоединения и участвующие в единой технологической системе водоснабжения и водоотведения;

«Точка подключения» - место соединения сетей инженерно-технического обеспечения с устройствами и сооружениями, необходимыми для присоединения строящегося (реконструируемого) объекта капитального строительства к системам водоснабжения и водоотведения.

3. В случае если законом субъекта Российской Федерации - г.Москвы или г.Санкт-Петербурга полномочия в области градостроительной деятельности не отнесены к перечню вопросов местного значения, соответствующие действия, права и обязанности органов местного самоуправления осуществляются уполномоченным органом исполнительной власти субъекта Российской Федерации.

4. При подготовке градостроительного плана земельного участка, предназначенного для строительства (реконструкции) объектов капитального строительства, технические условия, предусматривающие максимальную нагрузку, подготавливает орган местного самоуправления на основании:

- Информации о разрешенном использовании земельного участка;
- Предельных параметров разрешенного строительства (реконструкции) объектов капитального строительства, установленных в отношении данного земельного участка;
- Региональных и (или) местных нормативов градостроительного проектирования;
- Схем существующего и планируемого размещения объектов капитального строительства (водоснабжения и водоотведения) федерального, регионального и местного значения, схем водоснабжения и водоотведения;

Предельных (минимальных и (или) максимальных) размеров земельных участков.

| | | | | | | | | | | |
|------|------|----------|---------|------|-------------------|--|--|--|--|------|
| | | | | | | | | | | Лист |
| | | | | | | | | | | 19 |
| Изм. | Лист | № докум. | Подпись | Дата | 11/07-2021-П-КПЗЗ | | | | | |

В случае если обеспечение отдельными видами ресурсов возможно осуществлять различными способами, орган местного самоуправления при подготовке градостроительного плана земельного участка определяет технические условия для всех возможных способов.

В отношении застроенного земельного участка, а также после определения правообладателя земельного участка, предназначенного для строительства (реконструкции) объектов капитального строительства, в градостроительный план земельного участка включаются технические условия, выданные правообладателю земельного участка в соответствии с пунктами 5-12 настоящих Правил.

5. Орган местного самоуправления не позднее чем за 30 дней до даты принятия решения о проведении торгов по продаже права собственности (аренды) земельного участка или о предоставлении для строительства земельного участка, находящегося в государственной или муниципальной собственности, либо решения о предварительном согласовании места размещения объекта капитального строительства предоставляет заинтересованным лицам технические условия.

Для получения технических условий, а также информации о плате за подключение к сетям инженерно-технического обеспечения орган местного самоуправления в срок не позднее чем за 45 дней до даты принятия одного из указанных решений обращается в организацию, осуществляющую эксплуатацию сетей инженерно-технического обеспечения, к которым планируется подключение объектов капитального строительства.

6. В случае если правообладатель земельного участка намерен осуществить реконструкцию объекта капитального строительства или подключение построенного объекта капитального строительства к сетям инженерно-технического обеспечения и если технические условия для его подключения отсутствовали либо истек срок их действия, а также если истек срок действия технических условий, выданных органом местного самоуправления в составе документов о предоставлении земельного участка, правообладатель в целях определения необходимой ему подключаемой нагрузки обращается в организацию, осуществляющую эксплуатацию сетей инженерно-технического обеспечения, к которым планируется подключение реконструированного (построенного) объекта капитального строительства, для получения технических условий.

Если правообладатель земельного участка не имеет сведений об организации, выдающей технические условия, он обращается в орган местного самоуправления с запросом о предоставлении сведений о такой организации, а орган местного самоуправления представляет в течение 2 рабочих дней с даты обращения сведения о соответствующей организации, включая наименование, юридический и фактический адреса.

7. Организация, осуществляющая эксплуатацию сетей инженерно-технического обеспечения, в которую должен быть направлен запрос о получении технических условий, определяется органом местного самоуправления на основании схем существующего и планируемого размещения объектов капитального строительства в области водоснабжения и водоотведения федерального, регионального и местного значения, схем водоснабжения и водоотведения, а также с учетом инвестиционных программ указанной организации, утверждаемых представительным органом местного самоуправления в порядке, установленном законодательством Российской Федерации.

В случае если инвестиционная программа организации, осуществляющей эксплуатацию сетей инженерно-технического обеспечения, не утверждена, технические условия выдаются при предоставлении земельного участка для осуществления деятельности по комплексному и устойчивому развитию территории с последующей передачей создаваемых сетей инженерно-технического обеспечения в государственную или муниципальную собственность либо при подключении к существующим сетям инженерно-технического обеспечения и выполнении указанной организацией за счет средств правообладателя земельного участка работ, необходимых для подключения к сетям инженерно-технического обеспечения в точке подключения на границе существующих сетей. Это условие не распространяется на случаи, когда для подключения к сетям инженерно-технического обеспечения строящихся (реконструируемых) объектов капитального строительства не требуется создания (реконструкции) сетей инженерно-технического обеспечения, а также на случаи подключения к централизованным системам водоснабжения и (или) водоотведения.

| | | | | | | | | | |
|------|------|----------|---------|------|--|--|--|--|------|
| | | | | | | | | | Лист |
| | | | | | | | | | 20 |
| Изм. | Лист | № докум. | Подпись | Дата | | | | | |

11/07-2021-П-КПЗЗ

Органам местного самоуправления (органам исполнительной власти субъектов Российской Федерации - г.Москвы и Санкт-Петербурга) рекомендуется принимать созданные за счет правообладателя земельного участка за пределами границ земельного участка сети инженерно-технического обеспечения в муниципальную (государственную) собственность.

8. Запрос органа местного самоуправления либо правообладателя земельного участка о предоставлении технических условий или информации о плате за подключение объекта капитального строительства к сетям инженерно-технического обеспечения должен содержать:

- Наименование лица, направившего запрос, его местонахождение и почтовый адрес;
- Нотариально заверенные копии учредительных документов, а также документы, подтверждающие полномочия лица, подписавшего запрос;
- Правоустанавливающие документы на земельный участок (для правообладателя земельного участка);
- Информацию о границах земельного участка, на котором планируется осуществить строительство объекта капитального строительства или на котором расположен реконструируемый объект капитального строительства;
- Информацию о разрешенном использовании земельного участка;
- Информацию о предельных параметрах разрешенного строительства (реконструкции) объектов капитального строительства, соответствующих данному земельному участку;
- Необходимые виды ресурсов, получаемых от сетей инженерно-технического обеспечения, а также виды подключаемых сетей инженерно-технического обеспечения;
- Планируемый срок ввода в эксплуатацию объекта капитального строительства (при наличии соответствующей информации);
- Планируемую величину необходимой подключаемой нагрузки (при наличии соответствующей информации).

9. Организация, осуществляющая эксплуатацию сетей инженерно-технического обеспечения, обязана в течение 7 рабочих дней с даты получения указанного в пункте 8 настоящих Правил запроса определить и предоставить технические условия или информацию о плате за подключение объекта капитального строительства к сетям инженерно-технического обеспечения либо предоставить мотивированный отказ в выдаче указанных условий при отсутствии возможности подключения строящегося (реконструируемого) объекта капитального строительства к сетям инженерно-технического обеспечения.

Выдача технических условий или информации о плате за подключение объекта капитального строительства к сетям инженерно-технического обеспечения осуществляется без взимания платы.

При отсутствии на момент запроса заявителя технической возможности для подключения (технологического присоединения) вследствие недостаточности свободной мощности, необходимой для осуществления горячего водоснабжения, и отсутствии в инвестиционной программе организации, осуществляющей горячее водоснабжение, мероприятий, обеспечивающих техническую возможность подключения (технологического присоединения), организация, осуществляющая горячее водоснабжение, в порядке, предусмотренном статьей 19 Федерального закона "О водоснабжении и водоотведении", осуществляет действия по определению возможности подключения (технологического присоединения) объекта заявителя к централизованным системам горячего водоснабжения, для чего направляет запрос в органы местного самоуправления поселения, городского округа о возможности подключения (технологического присоединения) объекта заявителя к централизованным системам горячего водоснабжения. При этом организация, осуществляющая горячее водоснабжение, обязана определить и предоставить технические условия или информацию о плате за подключение (технологическое присоединение) объекта капитального строительства к централизованной системе горячего водоснабжения либо направить мотивированный отказ в выдаче указанных условий в течение 7 рабочих дней с даты получения от органа местного самоуправления поселения, городского округа информации, предусмотренной частью 2 статьи 19 Федерального закона «О водоснабжении и водоотведении».

| | | | | | | | | | |
|------|------|----------|---------|------|-------------------|--|--|--|------|
| | | | | | | | | | Лист |
| | | | | | | | | | 21 |
| Изм. | Лист | № докум. | Подпись | Дата | 11/07-2021-П-КПЗЗ | | | | |

10. Технические условия должны содержать следующие данные:

Максимальная нагрузка в возможных точках подключения;

Срок подключения объекта капитального строительства к сетям инженерно-технического обеспечения, определяемый в том числе в зависимости от сроков реализации инвестиционных программ;

Срок действия технических условий, исчисляемый с даты их выдачи и составляющий (за исключением случаев, предусмотренных законодательством Российской Федерации) при осуществлении деятельности по комплексному и устойчивому развитию территории не менее 5 лет, а в остальных случаях не менее 3 лет. По истечении этого срока параметры выданных технических условий могут быть изменены.

11. Информация о плате за подключение объекта капитального строительства к сетям инженерно-технического обеспечения должна содержать:

– Данные о тарифе на подключение, утвержденном на момент выдачи технических условий в установленном законодательством Российской Федерации порядке;

– Дату окончания срока действия указанного тарифа (если период действия этого тарифа истекает ранее окончания срока действия технических условий);

– Дату повторного обращения за информацией о плате за подключение (если на момент выдачи технических условий тариф на подключение на период их действия не установлен).

12. В случае обращения правообладателя земельного участка, который намерен осуществить реконструкцию объекта капитального строительства или подключение построенного объекта капитального строительства к сетям инженерно-технического обеспечения, если технические условия на его подключение отсутствовали либо истек срок их действия, или в случае обращения органа местного самоуправления в целях получения информации о земельных участках, находящихся в границах застроенных территорий, организация, осуществляющая эксплуатацию сетей инженерно-технического обеспечения, определяет технические условия:

На основе анализа резерва мощностей по производству соответствующих ресурсов и приему сточных вод и пропускной способности сетей инженерно-технического обеспечения, а в точках взаимного присоединения - совместно с организациями, осуществляющими эксплуатацию технологически связанных сетей инженерно-технического обеспечения с учетом указанного анализа;

С учетом оценки альтернативных вариантов подключения объектов капитального строительства к существующим сетям инженерно-технического обеспечения;

С учетом принятых такой организацией в соответствии с ранее выданными техническими условиями обязательств по обеспечению подключения объектов капитального строительства к сетям инженерно-технического обеспечения, а в отношении сетей водоснабжения и водоотведения также с учетом схем водоснабжения и водоотведения.

13. Возможность подключения объектов капитального строительства к сетям инженерно-технического обеспечения (за исключением сетей инженерно-технического обеспечения, используемых в процессе холодного водоснабжения и водоотведения) в случаях, указанных в пункте 12 настоящих Правил, существует:

При наличии резерва пропускной способности сетей, обеспечивающего передачу необходимого объема ресурса;

При наличии резерва мощности по производству соответствующего ресурса.

Отсутствие на момент запроса указанных резервов является основанием для отказа в выдаче технических условий, за исключением случаев, когда устранение этих ограничений учтено в инвестиционных программах организаций, осуществляющих эксплуатацию сетей инженерно-технического обеспечения.

При наличии технической возможности подключения (технологического присоединения) к сетям инженерно-технического обеспечения, используемым в процессе холодного водоснабжения и водоотведения, и при наличии свободной мощности, необходимой для осуществления холодного водоснабжения и (или) водоотведения, организация, осуществляющая эксплуатацию указанных сетей, не вправе отказать в выдаче технических условий.

| | | | | | | | | | |
|------|------|----------|---------|------|--|--|--|--|------|
| | | | | | | | | | Лист |
| | | | | | | | | | 22 |
| Изм. | Лист | № докум. | Подпись | Дата | | | | | |

11/07-2021-П-КПЗЗ

14. В целях подтверждения наличия резервов пропускной способности сетей инженерно-технического обеспечения, обеспечивающих передачу необходимого объема ресурса, и (или) резерва мощности по производству соответствующего ресурса организация, получившая запрос о выдаче технических условий, согласовывает технические условия с организациями, владеющими технологически связанными сетями инженерно-технического обеспечения и (или) объектами по производству данного ресурса. Соответствующие организации в течение 5 рабочих дней с даты обращения должны согласовать данную информацию либо представить письменный мотивированный отказ.

15. Подключение объекта капитального строительства к сетям инженерно-технического обеспечения осуществляется на основании договора. Порядок заключения и исполнения указанного договора, существенные условия такого договора, права и обязанности сторон определяются в соответствии с законодательством Российской Федерации.

16. Обязательства организации, выдавшей технические условия, по обеспечению подключения объекта капитального строительства к сетям инженерно-технического обеспечения в соответствии с такими техническими условиями прекращаются в случае, если в течение 1 года с даты получения технических условий правообладатель земельного участка не определит необходимую ему подключаемую нагрузку и не обратится с заявлением о подключении объекта капитального строительства к сетям инженерно-технического обеспечения.

17. В случае если подключение объекта капитального строительства возможно только к существующим сетям инженерно-технического обеспечения, принадлежащим на праве собственности или на ином законном основании лицу, которое является потребителем соответствующего вида ресурсов (далее - основной абонент), технические условия такого подключения могут быть выданы основным абонентом по согласованию с ресурсоснабжающей организацией, к чьим объектам присоединены принадлежащие основному абоненту сети инженерно-технического обеспечения. По соглашению между ресурсоснабжающей организацией и основным абонентом технические условия может разработать ресурсоснабжающая организация.

Плата за подключение объекта капитального строительства к сетям инженерно-технического обеспечения (за исключением сетей инженерно-технического обеспечения, используемых в процессе холодного водоснабжения и водоотведения) определяется на основании тарифов, установленных органом местного самоуправления для подключения объекта капитального строительства к системам коммунальной инфраструктуры соответствующей ресурсоснабжающей организации.

Договор о подключении объекта капитального строительства к сетям инженерно-технического обеспечения заключается с основным абонентом, который должен заключить с ресурсоснабжающей организацией договор о подключении к сетям инженерно-технического обеспечения для получения дополнительной мощности. Стороны могут заключить трехсторонний договор о подключении.

Плата за подключение (технологическое присоединение) к сетям инженерно-технического обеспечения, используемым в процессе холодного водоснабжения и водоотведения, определяется в соответствии с Федеральным законом «О водоснабжении и водоотведении».

18. При смене правообладателя земельного участка, которому были выданы технические условия, новый правообладатель вправе воспользоваться этими техническими условиями, уведомив организацию, осуществляющую эксплуатацию сетей инженерно-технического обеспечения, о смене правообладателя.

19. Для целей, предусмотренных настоящими Правилами, правообладателем земельного участка при реализации программы реновации жилищного фонда в городе Москве признается Московский фонд реновации жилой застройки, осуществляющий проектирование, строительство, реконструкцию объекта капитального строительства. В случае отсутствия документов, подтверждающих права на земельный участок, Московский фонд реновации жилой застройки предоставляет утвержденную уполномоченным органом власти г.Москвы копию схемы расположения земельного участка или земельных участков на кадастровом плане территории.

| | | | | | | | | | |
|------|------|----------|---------|------|-------------------|--|--|--|------|
| | | | | | | | | | Лист |
| | | | | | | | | | 23 |
| Изм. | Лист | № докум. | Подпись | Дата | 11/07-2021-П-КПЗЗ | | | | |

Статья 8. Открытость и доступность информации о землепользовании и застройке

1. Настоящие Правила, включая все входящие в их состав картографические и иные документы, являются открытыми для всех физических и юридических лиц, а также должностных лиц.

2. Администрация сельского поселения обеспечивает возможность ознакомления с настоящими Правилами всем желающим путем:

- Публикации (обнародования) в информационных системах (средствах массовой информации);
- Размещения на официальном сайте администрации сельского поселения (далее – официальный сайт) в сети «Интернет»;
- Предоставления уполномоченным учреждением физическим и юридическим лицам выписок из настоящих Правил, а также необходимых копий, в том числе копий картографических документов и их фрагментов, характеризующих условия землепользования и застройки применительно к отдельным земельным участкам и их массивам (кварталам, микрорайонам). Стоимость указанных услуг не может превышать стоимость затрат на изготовление копий соответствующих материалов.

Статья 9. Ответственность за нарушение Правил

Лица, виновные в нарушении настоящих Правил несут ответственность в установленном законом порядке в соответствии с законодательством Российской Федерации, Республики Башкортостан, а также муниципальными правовыми актами.

Статья 10. Основные понятия, используемые в настоящих Правилах

В настоящих Правилах нижеприведенные термины используются в следующем значении:

Акт приемки – оформленный в соответствии с требованиями гражданского законодательства документ, подписанный застройщиком (заказчиком) и исполнителем (подрядчиком, генеральным подрядчиком) работ по строительству, реконструкции, удостоверяющий, что обязательства исполнителя (подрядчика, генерального подрядчика) перед застройщиком (заказчиком) выполнены, результаты работ соответствуют градостроительному плану земельного участка, утвержденной проектной документацией, требованиям технических регламентов, иным условиям договора и что застройщик (заказчик) принимает выполненные исполнителем (подрядчиком, генеральным подрядчиком) работы;

Арендаторы земельных участков - лица, владеющие и пользующиеся земельными участками по договору аренды, договору субаренды;

Блокированные жилые дома - жилые дома с количеством этажей не более чем три, состоящие из нескольких блоков, количество которых не превышает десять и каждый из которых предназначен для проживания одной семьи, имеет общую стену (общие стены) без проемов с соседним блоком или соседними блоками, расположен на отдельном земельном участке и имеет выход на территорию общего пользования;

Боковые границы участка – границы, линии которых соединяют лицевую и заднюю границы участка;

Виды разрешенного использования недвижимости - виды деятельности, объекты, осуществлять и размещать которые на земельных участках разрешено в силу именованной этих видов деятельности и объектов в разделе III настоящих Правил при условии обязательного соблюдения требований, установленных законодательством, настоящими Правилами, иными нормативными правовыми актами, техническими нормативными документами;

Водоохранная зона – вид зоны с особыми условиями использования территории, устанавливаемый в соответствии с законодательством Российской Федерации, являющийся территорией, примыкающей к береговой линии (границам водного объекта) морей, рек, ручьев, каналов, озер, водохранилищ и на которых устанавливается специальный режим осуществления хозяйственной и иной деятельности в целях предотвращения загрязнения, засорения, заиления указанных водных

| | | | | | | | | | |
|------|------|----------|---------|------|-------------------|--|--|--|------|
| | | | | | | | | | Лист |
| | | | | | | | | | 24 |
| Изм. | Лист | № докум. | Подпись | Дата | 11/07-2021-П-КПЗЗ | | | | |

объектов и истощения их вод, а также сохранения среды обитания водных биологических ресурсов и других объектов животного и растительного мира;

Временные здания и сооружения – некапитальные строения и сооружения, возводимые на арендованных земельных участках и подлежащие демонтажу за счет арендатора в сроки указанные в договоре аренды;

Временные здания и сооружения для нужд строительного процесса – здания и сооружения, возводимые для использования при строительстве в конкретного объекта месте лишь в период производства градостроительных изменений и подлежащие демонтажу после прекращения деятельности, для которой они возводились;

Вспомогательные виды разрешенного использования (применительно к земельным участкам и объектам капитального строительства в границах территориальной зоны) – виды использования, допустимые только в качестве дополнительных по отношению к основным и условно разрешенным видам использования, обеспечивающие возможность применения указанных видов использования, допускаемые к применению лишь в качестве дополнительных к этим видам и только совместно с ними;

Высота здания по фасадной линии застройки – расстояние по вертикали, измеренное от отмостки до высшей границы фасадной стены, т.е. стены, расположенной со стороны лицевой границы участка;

Высота здания, строения, сооружения - расстояние по вертикали, измеренное от проектной отметки земли до наивысшей точки плоской крыши здания или до наивысшей точки конька скатной крыши здания, до наивысшей точки строения, сооружения;

Государственный строительный надзор - проверка соответствия выполняемых работ в процессе строительства, реконструкции, капитального ремонта объектов капитального строительства требованиям технических регламентов и проектной документации, выполняемая инспекцией государственного строительного надзора уполномоченным органом исполнительной власти Российской Федерации или Республики Башкортостан, в случае если при проведении работ затрагиваются конструктивные и другие характеристики надежности и безопасности таких объектов и проектная документация таких объектов подлежит государственной экспертизе в соответствии с действующим законодательством либо проектная документация таких объектов является типовой проектной документацией или ее модификацией;

Градостроительная деятельность - деятельность по развитию территорий, в том числе городов и иных поселений, осуществляемая в виде территориального планирования, градостроительного зонирования, планировки территории, архитектурно-строительного проектирования, строительства, капитального ремонта, реконструкции объектов капитального строительства, эксплуатации зданий, сооружений, благоустройства территорий;

Градостроительное зонирование – зонирование территорий муниципальных образований в целях определения территориальных зон и установления градостроительных регламентов;

Градостроительные изменения (в отношении земельных участков, объектов капитального строительства) – изменения видов разрешенного использования земельных участков, объектов капитального строительства и/или размеров земельных участков и параметров разрешенного строительства, реконструкции объектов капитального строительства. Эти изменения имеют, как правило, своим следствием изменения городской среды, затрагивающие интересы третьих лиц;

Градостроительный план земельного участка – документ, содержащий информацию, необходимую для архитектурно-строительного проектирования, строительства, реконструкции объектов капитального строительства в границах земельного участка;

Градостроительный регламент - устанавливаемые в пределах границ соответствующей территориальной зоны виды разрешенного использования земельных участков, равно как всего, что находится над и под поверхностью земельных участков и используется в процессе их застройки и последующей эксплуатации объектов капитального строительства, предельные (минимальные и (или) максимальные) размеры земельных участков и предельные параметры разрешенного

| | | | | | | | | | | |
|------|------|----------|---------|------|--|--|--|--|--|------|
| | | | | | | | | | | Лист |
| | | | | | | | | | | 25 |
| Изм. | Лист | № докум. | Подпись | Дата | | | | | | |

11/07-2021-П-КПЗЗ

строительства, реконструкции объектов капитального строительства, ограничения использования земельных участков и объектов капитального строительства, а также применительно к территориям, в границах которых предусматривается осуществление деятельности по комплексному и устойчивому развитию территории, расчетные показатели минимально допустимого уровня обеспеченности соответствующей территории объектами коммунальной, транспортной, социальной инфраструктур и расчетные показатели максимально допустимого уровня территориальной доступности указанных объектов для населения;

Границы полосы отвода железных дорог - границы территории, предназначенной для размещения существующих и проектируемых железнодорожных путей, станций и других железнодорожных сооружений, ширина которых нормируется в зависимости от категории железных дорог, конструкции земляного полотна и др., и на которой не допускается строительство зданий и сооружений, не имеющих отношения к эксплуатации железнодорожного транспорта.

Границы полосы отвода автомобильных дорог - границы территорий, занятых автомобильными дорогами, их конструктивными элементами и дорожными сооружениями. Ширина полосы отвода нормируется в зависимости от категории дороги, конструкции земляного полотна и других технических характеристик;

Границы технических (охранных) зон инженерных сооружений и коммуникаций - границы территорий, предназначенных для обеспечения обслуживания и безопасной эксплуатации наземных и подземных транспортных и инженерных сооружений, и коммуникаций;

Границы территорий памятников и ансамблей – границы земельных участков памятников градостроительства и архитектуры, памятников истории, археологии и монументального искусства, состоящих на государственной охране;

Границы зон охраны объекта культурного наследия - границы территорий, установленные на основании проекта зон охраны объекта культурного наследия, разработанного в соответствии с требованиями законодательства Российской Федерации об охране объектов культурного наследия;

Граница историко-культурного заповедника - граница территории, установленная на основании историко-культурного опорного плана и (или) иных документов, установленных законодательством Российской Федерации об охране объектов культурного наследия, на которой расположен выдающийся историко-культурный и природный комплекс, нуждающийся в особом режиме содержания;

Границы охранных зон особо охраняемых природных территорий - границы зон с ограниченным режимом природопользования, устанавливаемые в особо охраняемых природных территориях, участках земли и водного пространства;

Границы территорий природного комплекса, не являющихся особо охраняемыми - границы территорий городских лесов и лесопарков, долин малых рек, парков, скверов, озелененных и лесных территорий, объектов спортивного, медицинского, специализированного и иного назначения, а также резервных территорий, предназначенных для воссоздания утраченных или формирования новых территорий природного комплекса;

Границы озелененных территорий, не входящих в природный комплекс сельского поселения - границы участков внутриквартального озеленения общего пользования и трасс внутриквартальных транспортных коммуникаций;

Границы водоохраных зон - границы территорий, прилегающих к акваториям рек, озер, водохранилищ и других поверхностных водных объектов, на которых устанавливается специальный режим хозяйственной и иных видов деятельности в целях предотвращения загрязнения, засорения, заиления и истощения водных объектов, а также сохранения среды обитания объектов животного и растительного мира;

Границы прибрежных зон (полос) - границы территорий внутри водоохраных зон, на которых в соответствии с Водным кодексом Российской Федерации вводятся дополнительные ограничения природопользования. В границах прибрежных зон допускается размещение объектов,

| | | | | | | | | | | |
|------|------|----------|---------|------|--|--|--|--|--|------|
| | | | | | | | | | | Лист |
| | | | | | | | | | | 26 |
| Изм. | Лист | № докум. | Подпись | Дата | | | | | | |

11/07-2021-П-КПЗЗ

перечень и порядок размещения которых устанавливается Правительством Российской Федерации;

Границы зон санитарной охраны источников питьевого водоснабжения - границы зон трех поясов санитарной охраны:

1) Границы первого пояса (строгого режима) - границы территории расположения водозаборов, площадок всех водопроводных сооружений и водопроводящего канала, на которых установлен строгий охранный режим и не допускается размещение зданий, сооружений и коммуникаций, не связанных с эксплуатацией водоисточника. В границах первого пояса санитарной охраны запрещается постоянное и временное проживание людей, не связанных непосредственно с работой на водопроводных сооружениях;

2) Границы второго пояса - границы территории, непосредственно окружающей не только источники, но и их притоки, на которой установлен режим ограничения строительства и хозяйственного пользования земель и водных объектов;

3) Границы третьего пояса - границы территории, непосредственно прилегающей к акватории водоисточников и выделяемой в пределах территории второго пояса по границам прибрежной полосы с режимом ограничения хозяйственной деятельности;

Границы санитарно-защитной зоны - границы территорий, прилегающих к источникам химического, биологического и/или физического воздействия либо границам земельного участка, принадлежащего промышленному производству или объекту для ведения хозяйственной деятельности и оформленные в установленном порядке. Граница санитарно-защитной зоны на графических материалах (генеральный план сельского поселения, проект планировки территории) за пределами промышленной площадки обозначается специальными информационными знаками.

Границы санитарно-защитной зоны устанавливаются от источников химического, биологического и/или физического воздействия либо от границы земельного участка, принадлежащего промышленному производству и объекту для ведения хозяйственной деятельности и оформленного в установленном порядке (промышленная площадка) до ее внешней границы в заданном направлении. Граница санитарно-защитной зоны на графических материалах (генеральный план сельского поселения, поселения, схема территориального планирования) за пределами промышленной площадки обозначается специальными информационными знаками.

Деятельность по комплексному и устойчивому развитию территории - осуществляемая в целях обеспечения наиболее эффективного использования территории деятельность по подготовке и утверждению документации по планировке территории для размещения объектов капитального строительства жилого, производственного, общественно-делового и иного назначения и необходимых для функционирования таких объектов и обеспечения жизнедеятельности граждан объектов коммунальной, транспортной, социальной инфраструктур, а также по архитектурно-строительному проектированию, строительству, реконструкции указанных в настоящем пункте объектов;

Задняя граница участка – граница участка, обычно параллельная любой улице, ограничивающей этот участок, и непересекающаяся с лицевой линией границы;

Заказчик – физическое или юридическое лицо, которое уполномочено застройщиком представлять его интересы при подготовке и осуществлении строительства, реконструкции, в том числе обеспечивает от имени застройщика заключение договоров с исполнителями, подрядчиками, осуществление контроля на стадии выполнения и приемки работ;

Застройщик – физическое или юридическое лицо, обеспечивающее на принадлежащем ему земельном участке или на земельном участке иного правообладателя (которому при осуществлении бюджетных инвестиций в объекты капитального строительства государственной (муниципальной) собственности органы государственной власти (государственные органы), Государственная корпорация по атомной энергии "Росатом", Государственная корпорация по космической деятельности «Роскосмос», органы управления государственными внебюджетными фондами или органы местного самоуправления передали в случаях, установленных бюджетным законодательством Российской Федерации, на основании соглашений свои полномочия государственного (му-

| | | | | | | | | | |
|------|------|----------|---------|------|-------------------|--|--|--|------|
| | | | | | | | | | Лист |
| | | | | | | | | | 27 |
| Изм. | Лист | № докум. | Подпись | Дата | 11/07-2021-П-КПЗЗ | | | | |

ниципального) заказчика) строительство, реконструкцию, капитальный ремонт объектов капитального строительства, а также выполнение инженерных изысканий, подготовку проектной документации для их строительства, реконструкции, капитального ремонта. Застройщик вправе передать свои функции, предусмотренные законодательством о градостроительной деятельности, техническому заказчику;

Земельный участок - часть поверхности земли, имеющая фиксированные границы, площадь, местоположение, правовой статус и другие характеристики, отражаемые в земельном кадастре и документах государственной регистрации;

Землевладельцы - лица, владеющие и пользующиеся земельными участками на праве пожизненного наследуемого владения;

Землепользователи - лица, владеющие и пользующиеся земельными участками на праве постоянного (бессрочного) пользования или на праве безвозмездного пользования;

Зоны с особыми условиями использования территорий - охранные, санитарно-защитные зоны, зоны охраны объектов культурного наследия (памятников истории и культуры) народов Российской Федерации (далее - объекты культурного наследия), защитные зоны объектов культурного наследия, водоохранные зоны, зоны затопления, подтопления, зоны санитарной охраны источников питьевого и хозяйственно-бытового водоснабжения, зоны охраняемых объектов, приаэродромная территория, иные зоны, устанавливаемые в соответствии с законодательством Российской Федерации;

Инженерные изыскания - изучение природных условий и факторов техногенного воздействия в целях рационального и безопасного использования территорий и земельных участков в их пределах, подготовки данных по обоснованию материалов, необходимых для территориального планирования, планировки территории и архитектурно-строительного проектирования;

Инженерная, транспортная и социальная инфраструктуры - комплекс сооружений и коммуникаций транспорта, связи, инженерного оборудования, а также объектов социального и культурно-бытового обслуживания населения, обеспечивающий устойчивое развитие и функционирование;

Карта градостроительного зонирования – карта в составе Правил землепользования и застройки, на которой устанавливаются границы территориальных зон и их кодовые обозначения, а также отображаются границы зон с особыми условиями использования территорий;

Капитальный ремонт объектов капитального строительства (за исключением линейных объектов) - замена и (или) восстановление строительных конструкций объектов капитального строительства или элементов таких конструкций, за исключением несущих строительных конструкций, замена и (или) восстановление систем инженерно-технического обеспечения и сетей инженерно-технического обеспечения объектов капитального строительства или их элементов, а также замена отдельных элементов несущих строительных конструкций на аналогичные или иные улучшающие показатели таких конструкций элементы и (или) восстановление указанных элементов;

Капитальный ремонт линейных объектов - изменение параметров линейных объектов или их участков (частей), которое не влечет за собой изменение класса, категории и (или) первоначально установленных показателей функционирования таких объектов и при котором не требуется изменение границ полос отвода и (или) охранных зон таких объектов;

Квартал (микрорайон) – основной элемент планировочной структуры городского округа, ограниченный красными линиями, а также иными линиями градостроительного регулирования, от территории улично-дорожной сети, иных элементов планировочной структуры города;

Комиссия по подготовке проекта правил землепользования и застройки (далее – Комиссия) – постоянно действующий коллегиальный совещательный орган при главе администрации поселения создаваемый в соответствии с федеральным законодательством, законами Республики Башкортостан, подзаконными актами поселения с целью организации подготовки Правил землепользования и застройки поселения, внесения в них изменений, проведения общественных обсуждений или публичных слушаний и иным вопросам применения Правил;

| | | | | | | | | | |
|------|------|----------|---------|------|--|--|--|--|------|
| | | | | | | | | | Лист |
| | | | | | | | | | 28 |
| Изм. | Лист | № докум. | Подпись | Дата | | | | | |

11/07-2021-П-КПЗЗ

Коэффициент застройки - отношение площади, занятой под зданиями и сооружениями к площади участка (квартала).

Коэффициент плотности застройки - отношение площади всех этажей зданий и сооружений к площади участка (квартала).

Коэффициент озеленения - отношение территории земельного участка, которая должна быть занята зелеными насаждениями, ко всей площади участка (в процентах);

Красные линии - линии, которые обозначают существующие, планируемые (изменяемые, вновь образуемые) границы территорий общего пользования и (или) границы территорий, занятых линейными объектами и (или) предназначенных для размещения линейных объектов;

Линейные объекты – линии электропередачи, линии связи (в том числе линейно-кабельные сооружения), трубопроводы, автомобильные дороги, железнодорожные линии и другие подобные сооружения;

Линии градостроительного регулирования – красные линии; границы земельных участков; линии, обозначающие минимальные отступы построек от границ земельных участков (включая линии регулирования застройки); границы зон действия публичных сервитутов вдоль инженерно-технических коммуникаций, границы зон изъятия, в том числе путем выкупа, резервирования земельных участков, зданий, строений, сооружений для государственных и муниципальных нужд; границы санитарно-защитных, водоохраных и иных зон ограничений использования земельных участков, зданий, строений, сооружений;

Линии регулирования застройки - граница застройки, устанавливаемая при размещении зданий, строений и сооружений с отступом от красных линий или от границ земельного участка;

Лицевая граница участка – граница участка, примыкающая к улице;

Малоэтажная индивидуальная жилая застройка - жилая застройка многоквартирными жилыми домами, пригодными для постоянного проживания, высотой до 3 надземных этажей с приквартирными участками.

Малоэтажная многоквартирная жилая застройка – застройка малоэтажными многоквартирными жилыми домами высотой до 4 надземных этажей, включая мансардный;

Машино-место - предназначенная исключительно для размещения транспортного средства индивидуально-определенная часть здания или сооружения, которая не ограничена либо частично ограничена строительной или иной ограждающей конструкцией и границы которой описаны в установленном законодательством о государственном кадастровом учете порядке.

Многоквартирный жилой дом - жилой дом, квартиры которого имеют выход на общие лестничные клетки и общий для всего дома земельный участок;

Многоэтажная жилая застройка - жилая застройка многоквартирными жилыми домами 9 и более надземных этажей;

Нормативы градостроительного проектирования - совокупность установленных в целях обеспечения благоприятных условий жизнедеятельности человека расчетных показателей минимально допустимого уровня обеспеченности объектами, предусмотренными частями 1, 3 и 4 статьи 29.2 Градостроительного кодекса РФ, населения субъектов Российской Федерации, муниципальных образований и расчетных показателей максимально допустимого уровня территориальной доступности таких объектов для населения субъектов Российской Федерации, муниципальных образований;

Объект капитального строительства - здание, строение, сооружение, а также объекты, строительство которых не завершено (далее - объекты незавершенного строительства), за исключением временных построек, киосков, навесов и других подобных построек;

Объекты культурного наследия (памятники истории и культуры) народов Российской Федерации, Республики Башкортостан - объекты недвижимого имущества (включая объекты археологического наследия) и иные объекты с исторически связанными с ними территориями, произведениями живописи, скульптуры, декоративно-прикладного искусства, объектами науки и техники и иными предметами материальной культуры, возникшие в результате исторических событий, представляющие собой ценность с точки зрения истории, археологии, архитектуры, градо-

| | | | | | | | | | | |
|------|------|----------|---------|------|--|--|--|--|--|------|
| | | | | | | | | | | Лист |
| | | | | | | | | | | 29 |
| Изм. | Лист | № докум. | Подпись | Дата | | | | | | |

11/07-2021-П-КПЗЗ

строительства, искусства, науки и техники, эстетики, этнологии или антропологии, социальной культуры и являющиеся свидетельством эпох и цивилизаций, подлинными источниками информации о зарождении и развитии культуры;

Объекты федерального значения - объекты капитального строительства, иные объекты, территории, которые необходимы для осуществления полномочий по вопросам, отнесенным к ведению Российской Федерации, органов государственной власти Российской Федерации Конституцией Российской Федерации, федеральными конституционными законами, федеральными законами, решениями Президента Российской Федерации, решениями Правительства Российской Федерации, и оказывают существенное влияние на социально-экономическое развитие Российской Федерации;

Объекты регионального значения - объекты капитального строительства, иные объекты, территории, которые необходимы для осуществления полномочий по вопросам, отнесенным к ведению субъекта Российской Федерации, органов государственной власти субъекта Российской Федерации Конституцией Российской Федерации, федеральными конституционными законами, федеральными законами, конституцией (уставом) субъекта Российской Федерации, законами субъекта Российской Федерации, решениями высшего исполнительного органа государственной власти субъекта Российской Федерации, и оказывают существенное влияние на социально-экономическое развитие субъекта Российской Федерации;

Объекты местного значения - объекты капитального строительства, иные объекты, территории, которые необходимы для осуществления органами местного самоуправления полномочий по вопросам местного значения и в пределах переданных государственных полномочий в соответствии с федеральными законами, законом субъекта Российской Федерации, уставами муниципальных образований и оказывают существенное влияние на социально-экономическое развитие муниципальных районов, поселений, городских округов;

Обладатели сервитута – лица, имеющие право ограниченного пользования чужими земельными участками (сервитут);

Ограничения специального назначения на использование и застройку территории - ограничения на использование и застройку территории, устанавливаемые в соответствии с законодательством Российской Федерации, Республики Башкортостан и нормативными правовыми актами сельского поселения Октябрьский сельсовет муниципального района Благовещенский район Республики Башкортостан в сфере экологической и санитарно-гигиенической, безопасности и охраны окружающей природной среды, сохранения историко-культурного наследия и особо охраняемых природных территорий, защиты территорий от воздействия чрезвычайных ситуаций природного и техногенного характера;

Основные виды разрешенного использования (применительно к земельным участкам и объектам капитального строительства в границах территориальной зоны) - виды использования, указанные в градостроительном регламенте в качестве разрешенных к применению в границах территориальной зоны без согласований и дополнительных условий;

Отклонения от Правил - санкционированное в порядке, установленном настоящими Правилами, для конкретного земельного участка отступление от предельных параметров разрешенного строительства - высоты построек, процента застройки участка, отступов построек от границ участка и т.д., обусловленное невозможностью использовать участок в соответствии с настоящими Правилами по причине его малого размера, неудобной конфигурации, неблагоприятных инженерно-геологических и иных характеристик;

Отступ здания, сооружения (от границы участка) – расстояние между границей участка и стеной здания;

Парковка (парковочное место) - специально обозначенное и при необходимости обустроенное и оборудованное место, являющееся в том числе частью автомобильной дороги и (или) примыкающее к проезжей части и (или) тротуару, обочине, эстакаде или мосту либо являющееся частью подэстакадных или подмостовых пространств, площадей и иных объектов улично-дорожной сети и предназначенное для организованной стоянки транспортных средств на платной

| | | | | | | | | | |
|------|------|----------|---------|------|--|--|--|--|------|
| | | | | | | | | | Лист |
| | | | | | | | | | 30 |
| Изм. | Лист | № докум. | Подпись | Дата | | | | | |

11/07-2021-П-КПЗЗ

основе или без взимания платы по решению собственника или иного владельца автомобильной дороги, собственника земельного участка;

Правила землепользования и застройки - документ градостроительного зонирования, который утверждается нормативными правовыми актами органов местного самоуправления, и в котором устанавливаются территориальные зоны, градостроительные регламенты, порядок применения такого документа и порядок внесения в него изменений;

Площадь земельного участка – площадь горизонтальной проекции участка;

Подрядчик - физическое или юридическое лицо, осуществляющее по договору с застройщиком (заказчиком) работы по строительству, реконструкции зданий, строений, сооружений, их частей;

Правообладатели земельных участков – собственники земельных участков, землепользователи, землевладельцы и арендаторы земельных участков;

Предельные размеры земельных участков и предельные параметры разрешенного строительства, реконструкции объектов капитального строительства – предельные физические характеристики земельных участков и объектов капитального строительства (зданий и сооружений), которые могут быть размещены на территории земельных участков в соответствии с градостроительным регламентом;

Прибрежная защитная полоса - часть водоохранной зоны, для которой вводятся дополнительные ограничения землепользования, застройки и природопользования;

Программы комплексного развития систем коммунальной инфраструктуры поселения, городского округа - документы, устанавливающие перечни мероприятий по проектированию, строительству, реконструкции систем электро-, газо-, тепло-, водоснабжения и водоотведения, объектов, используемых для обработки, утилизации, обезвреживания и захоронения твердых бытовых отходов, которые предусмотрены соответственно схемами и программами развития единой национальной (общероссийской) электрической сети на долгосрочный период, генеральной схемой размещения объектов электроэнергетики, федеральной программой газификации, соответствующими межрегиональными, региональными программами газификации, схемами теплоснабжения, схемами водоснабжения и водоотведения, территориальными схемами в области обращения с отходами, в том числе с твердыми коммунальными отходами. Программы комплексного развития систем коммунальной инфраструктуры поселения, городского округа разрабатываются и утверждаются органами местного самоуправления поселения, городского округа на основании утвержденных в порядке, установленном настоящим Кодексом, генеральных планов таких поселения, городского округа и должны обеспечивать сбалансированное, перспективное развитие систем коммунальной инфраструктуры в соответствии с потребностями в строительстве объектов капитального строительства и соответствующие установленным требованиям надежность, энергетическую эффективность указанных систем, снижение негативного воздействия на окружающую среду и здоровье человека и повышение качества поставляемых для потребителей товаров, оказываемых услуг в сферах электро-, газо-, тепло-, водоснабжения и водоотведения, а также услуг по обработке, утилизации, обезвреживанию и захоронению твердых коммунальных отходов;

Программы комплексного развития транспортной инфраструктуры поселения, городского округа - документы, устанавливающие перечни мероприятий по проектированию, строительству, реконструкции объектов транспортной инфраструктуры местного значения поселения, городского округа, которые предусмотрены также государственными и муниципальными программами, стратегией социально-экономического развития муниципального образования и планом мероприятий по реализации стратегии социально-экономического развития муниципального образования (при наличии данных стратегии и плана), планом и программой комплексного социально-экономического развития муниципального образования, инвестиционными программами субъектов естественных монополий в области транспорта. Программы комплексного развития транспортной инфраструктуры поселения, городского округа разрабатываются и утверждаются органами местного самоуправления поселения, городского округа на основании утвержденных в порядке, установленном настоящим Кодексом, генеральных планов поселения, городского округа и

| | | | | | | | | | |
|------|------|----------|---------|------|-------------------|--|--|--|------|
| | | | | | | | | | Лист |
| | | | | | | | | | 31 |
| Изм. | Лист | № докум. | Подпись | Дата | 11/07-2021-П-КПЗЗ | | | | |

должны обеспечивать сбалансированное, перспективное развитие транспортной инфраструктуры поселения, городского округа в соответствии с потребностями в строительстве, реконструкции объектов транспортной инфраструктуры местного значения;

Программы комплексного развития социальной инфраструктуры поселения, городского округа - документы, устанавливающие перечни мероприятий по проектированию, строительству, реконструкции объектов социальной инфраструктуры местного значения поселения, городского округа, которые предусмотрены также государственными и муниципальными программами, стратегией социально-экономического развития муниципального образования и планом мероприятий по реализации стратегии социально-экономического развития муниципального образования (при наличии данных стратегии и плана), планом и программой комплексного социально-экономического развития муниципального образования. Программы комплексного развития социальной инфраструктуры поселения, городского округа разрабатываются и утверждаются органами местного самоуправления поселения, городского округа на основании утвержденных в порядке, установленном настоящим Кодексом, генеральных планов поселения, городского округа и должны обеспечивать сбалансированное, перспективное развитие социальной инфраструктуры поселения, городского округа в соответствии с потребностями в строительстве объектов социальной инфраструктуры местного значения;

Проектная документация - документация, содержащая материалы в текстовой форме и в виде карт (схем) и определяющая архитектурные, функционально-технологические, конструктивные и инженерно-технические решения для обеспечения строительства, реконструкции объектов капитального строительства, их частей, а также капитального ремонта, если при его проведении затрагиваются конструктивные и другие характеристики надежности и безопасности объектов капитального строительства;

Публичный сервитут - право ограниченного пользования недвижимостью, установленное законом или иным нормативным правовым актом Российской Федерации, нормативным правовым актом субъекта Российской Федерации, нормативным правовым актом органа местного самоуправления с учетом результатов общественных обсуждений или публичных слушаний по обсуждению документации по планировке территории, в случаях, если это необходимо для обеспечения интересов государства, местного самоуправления или местного населения, без изъятия земельных участков;

Разрешение на отклонение от предельных параметров разрешенного строительства, реконструкции объектов капитального строительства – документ, дающий застройщику право осуществлять строительство, реконструкцию объектов капитального строительства, а также их капитальный ремонт, с отклонением от предельных параметров разрешенного строительства, реконструкции объектов капитального строительства установленных градостроительным регламентом для соответствующей территориальной зоны;

Разрешение на условно разрешенный вид использования - документ, дающий правообладателям земельных участков право выбора вида использования из числа условно разрешенных настоящими Правилами для соответствующей территориальной зоны;

Разрешенное использование земельных участков и иных объектов недвижимости - использование недвижимости в соответствии с градостроительным регламентом, а также публичными сервитутами;

Район зонирования – территория в замкнутых границах, отнесенная Правилами к одной территориальной зоне;

Резервирование земель, необходимых для муниципальных нужд сельского поселения – деятельность Совета сельского поселения по определению территорий, необходимых для муниципальных нужд сельского поселения и правовому обеспечению их использования для размещения на этих территориях новых или расширения существующих объектов, необходимых для муниципальных нужд;

Реконструкция объектов капитального строительства (за исключением линейных объектов) - изменение параметров объекта капитального строительства, его частей (высоты, ко-

| | | | | | | | | | |
|------|------|----------|---------|------|--|--|--|--|------|
| | | | | | | | | | Лист |
| | | | | | | | | | 32 |
| Изм. | Лист | № докум. | Подпись | Дата | | | | | |

11/07-2021-П-КПЗЗ

личества этажей, площади, объема), в том числе надстройка, перестройка, расширение объекта капитального строительства, а также замена и (или) восстановление несущих строительных конструкций объекта капитального строительства, за исключением замены отдельных элементов таких конструкций на аналогичные или иные улучшающие показатели таких конструкций элементы и (или) восстановления указанных элементов;

Реконструкция линейных объектов - изменение параметров линейных объектов или их участков (частей), которое влечет за собой изменение класса, категории и (или) первоначально установленных показателей функционирования таких объектов (мощности, грузоподъемности и других) или при котором требуется изменение границ полос отвода и (или) охранных зон таких объектов;

Саморегулируемая организация в области инженерных изысканий, архитектурно-строительного проектирования, строительства, реконструкции, капитального ремонта объектов капитального строительства (далее также - саморегулируемая организация) - некоммерческая организация, созданная в форме ассоциации (союза) и основанная на членстве индивидуальных предпринимателей и (или) юридических лиц, выполняющих инженерные изыскания или осуществляющих подготовку проектной документации или строительство, реконструкцию, капитальный ремонт объектов капитального строительства по договорам о выполнении инженерных изысканий, о подготовке проектной документации, о строительстве, реконструкции, капитальном ремонте объектов капитального строительства, заключенным с застройщиком, техническим заказчиком, лицом, ответственным за эксплуатацию здания, сооружения, либо со специализированной некоммерческой организацией, которая осуществляет деятельность, направленную на обеспечение проведения капитального ремонта общего имущества в многоквартирных домах (далее - региональный оператор);

Система коммунальной инфраструктуры - комплекс технологически связанных между собой объектов и инженерных сооружений, предназначенных для осуществления поставок товаров и оказания услуг в сферах электро-, газо-, тепло-, водоснабжения и водоотведения до точек подключения (технологического присоединения) к инженерным системам электро-, газо-, тепло-, водоснабжения и водоотведения объектов капитального строительства, а также объекты, используемые для обработки, утилизации, обезвреживания, захоронения твердых коммунальных отходов;

Собственники земельных участков - лица, являющиеся собственниками земельных участков;

Среднеэтажная жилая застройка - жилая застройка многоквартирными жилыми домами от 5 до 8 надземных этажей;

Строительство - создание зданий, строений, сооружений (в том числе на месте сносимых объектов капитального строительства);

Строительные изменения недвижимости - изменения, осуществляемые применительно к земельным участкам, иным объектам недвижимости путем нового строительства, реконструкции, пристроек, сноса строений, земляных работ, иных действий, производимых на основании разрешения на строительство (за исключением незначительных действий, особо поименованных соответствующими нормативными правовыми актами);

Строительный контроль - проверка соответствия выполняемых работ в процессе строительства, реконструкции, капитального ремонта объектов капитального строительства проектной документации, требованиям технических регламентов, результатам инженерных изысканий, требованиям градостроительного плана земельного участка, выполняемая лицом, осуществляющим строительство;

Территориальное планирование - планирование развития территорий, в том числе для установления функциональных зон, определения планируемого размещения объектов федерального значения, объектов регионального значения, объектов местного значения;

Территориальные зоны - зоны, для которых в правилах землепользования и застройки определены границы и установлены градостроительные регламенты;

| | | | | | | | | | | |
|------|------|----------|---------|------|--|--|--|--|--|------|
| | | | | | | | | | | Лист |
| | | | | | | | | | | 33 |
| Изм. | Лист | № докум. | Подпись | Дата | | | | | | |

11/07-2021-П-КПЗЗ

Территории общего пользования - территории, которыми беспрепятственно пользуется неограниченный круг лиц (в том числе площади, улицы, проезды, набережные, береговые полосы водных объектов общего пользования, скверы, бульвары);

Технический заказчик - юридическое лицо, которое уполномочено застройщиком и от имени застройщика заключает договоры о выполнении инженерных изысканий, о подготовке проектной документации, о строительстве, реконструкции, капитальном ремонте объектов капитального строительства, подготавливает задания на выполнение указанных видов работ, предоставляет лицам, выполняющим инженерные изыскания и (или) осуществляющим подготовку проектной документации, строительство, реконструкцию, капитальный ремонт объектов капитального строительства, материалы и документы, необходимые для выполнения указанных видов работ, утверждает проектную документацию, подписывает документы, необходимые для получения разрешения на ввод объекта капитального строительства в эксплуатацию, осуществляет иные функции, предусмотренные законодательством о градостроительной деятельности (далее также - функции технического заказчика). Функции технического заказчика могут выполняться только членом соответственно саморегулируемой организации в области инженерных изысканий, архитектурно-строительного проектирования, строительства, реконструкции, капитального ремонта объектов капитального строительства, за исключением случаев, предусмотренных частью 2.1 статьи 47, частью 4.1 статьи 48, частью 2.2 статьи 52 Градостроительного кодекса РФ;

Технические регламенты – документы, которые приняты международным договором Российской Федерации, ратифицированным в порядке, установленном законодательством Российской Федерации, или федеральным законом, или указом Президента Российской Федерации, или постановлением Правительства Российской Федерации, и устанавливают обязательные для применения и исполнения требования к объектам технического регулирования (продукции, в том числе зданиям, строениям и сооружениям, процессам производства, эксплуатации, хранения, перевозки, реализации и утилизации); до принятия технических регламентов действуют нормативные технические документы в части не противоречащие законодательству о техническом регулировании;

Технические условия – условия подключения проектируемого объекта к внеплощадочным сетям инженерно-технического обеспечения, предусматривающие максимальную нагрузку и сроки подключения объектов капитального строительства к сетям инженерно-технического обеспечения;

Транспортно-пересадочный узел - комплекс объектов недвижимого имущества, включающий в себя земельный участок либо несколько земельных участков с расположенными на них, над или под ними объектами транспортной инфраструктуры, а также другими объектами, предназначенными для обеспечения безопасного и комфортного обслуживания пассажиров в местах их пересадок с одного вида транспорта на другой;

Улично-дорожная сеть (УДС) – система взаимосвязанных территориальных коммуникационных объектов (площадей, улиц, проездов, набережных, бульваров), территории которых являются, как правило, территориями общего пользования;

Уровень отмотки – средний уровень поверхности земли (замощенной или нет), примыкающей к зданию;

Условно разрешенные виды использования (применительно к земельным участкам и объектам капитального строительства в границах территориальной зоны) - виды использования, указанные в градостроительном регламенте в качестве разрешенных к применению в границах территориальной зоны при условии получения разрешения на эти виды использования, предоставляемого Администрацией сельского поселения в порядке, предусмотренном настоящими Правилами;

Устойчивое развитие территорий - обеспечение при осуществлении градостроительной деятельности безопасности и благоприятных условий жизнедеятельности человека, ограничение негативного воздействия хозяйственной и иной деятельности на окружающую среду и обеспечение охраны и рационального использования природных ресурсов в интересах настоящего и будущего поколений;

| | | | | | | | | | |
|------|------|----------|---------|------|-------------------|--|--|--|------|
| | | | | | | | | | Лист |
| | | | | | | | | | 34 |
| Изм. | Лист | № докум. | Подпись | Дата | 11/07-2021-П-КПЗЗ | | | | |

Функциональные зоны - зоны, для которых документами территориального планирования определены границы и функциональное назначение;

Частный сервитут - право ограниченного пользования чужим недвижимым имуществом, устанавливаемое решением суда или соглашением между лицом, являющимся собственником объекта недвижимости, и лицом, требующим установления сервитута;

Ширина участка – среднее расстояние по горизонтальной прямой между боковыми границами участка;

Ширина участка по лицевой границе – расстояние между боковыми границами участка, измеренное по лицевой границе;

Элемент планировочной структуры - часть территории поселения, городского округа или межселенной территории муниципального района (квартал, микрорайон, район и иные подобные элементы);

Элементы благоустройства - декоративные, технические, планировочные, конструктивные устройства, элементы озеленения, различные виды оборудования и оформления, в том числе фасадов зданий, строений, сооружений, малые архитектурные формы, некапитальные нестационарные строения и сооружения, информационные щиты и указатели, применяемые как составные части благоустройства территории;

Этаж – промежуток между поверхностями двух последовательно расположенных перекрытий в здании. При определении максимального разрешенного числа этажей цокольный этаж не включает подвальные помещения, лестничные площадки и верхние лифтовые помещения или иные сооружения, при условии, что верхний этаж не превышает по площади одну треть всей площади крыши.

| | | | | | | | | | | |
|------|------|----------|---------|------|--|--|--|--|--|------|
| | | | | | | | | | | Лист |
| | | | | | | | | | | 35 |
| Изм. | Лист | № докум. | Подпись | Дата | | | | | | |

11/07-2021-П-КПЗЗ

Глава 2. Положение о регулировании землепользования и застройки территории сельского поселения Октябрьский сельсовет муниципального района Благовещенский район Республики Башкортостан органами местного самоуправления

Статья 11. Положение о регулировании землепользования и застройки территории сельского поселения Октябрьский сельсовет муниципального района Благовещенский район Республики Башкортостан органами местного самоуправления

1. Полномочия в сфере регулирования землепользования и застройки сельского поселения Октябрьский сельсовет муниципального района Благовещенский район Республики Башкортостан определяются в соответствии с законодательством Российской Федерации, Республики Башкортостан и нормативными правовыми актами органов местного самоуправления сельского поселения Октябрьский сельсовет муниципального района Благовещенский район Республики Башкортостан.

2. К полномочиям органов местного самоуправления сельского поселения Октябрьский сельсовет муниципального района Благовещенский район Республики Башкортостан (далее - сельского поселения) по регулированию землепользования и застройки территории сельского поселения относятся: утверждение с учетом требований законодательства Российской Федерации правил землепользования и застройки территорий сельского поселения; разработка и реализация местных программ использования и охраны земель, а также иные полномочия на решение вопросов местного значения в области использования и охраны земель; утверждение генерального плана сельского поселения; утверждения документации по планировке территорий в случаях, предусмотренных Градостроительным кодексом; выдача разрешений на строительство, разрешений на ввод объектов в эксплуатацию при осуществлении строительства, реконструкции, ремонта объектов капитального строительства, расположенных на территориях сельского поселения; утверждение местных нормативов градостроительного проектирования; принятие решений о развитии застроенных территорий и деятельность по комплексному и устойчивому развитию территорий; разработка и утверждение программ комплексного развития систем коммунальной инфраструктуры, программ комплексного развития транспортной инфраструктуры, программ комплексного развития социальной инфраструктуры сельского поселения.

3. Органами местного самоуправления осуществляются управление и распоряжение земельными участками, находящимися в муниципальной собственности и земельными участками, государственная собственность на которые не разграничена.

Полномочия между органами местного самоуправления сельского поселения и органами государственной власти Республики Башкортостан в области земельных отношений (установлены Земельным кодексом), градостроительной деятельности (установлены Градостроительным кодексом), могут быть перераспределены между ними в порядке, предусмотренном частью 1.2 статьи 17 Федерального закона от 6 октября 2003 года № 131-ФЗ «Об общих принципах организации местного самоуправления в Российской Федерации».

4. Органами местного самоуправления сельского поселения, осуществляющими деятельность по регулированию землепользования и застройки в части подготовки, утверждения и применения Правил, являются:

– Представительный орган местного самоуправления - Совет сельского поселения Октябрьский сельсовет муниципального района Благовещенский район Республики Башкортостан (далее - Совет сельского поселения);

– Исполнительно-распорядительный орган местного самоуправления - Администрация сельского поселения Октябрьский сельсовет муниципального района Благовещенский район Республики Башкортостан (далее - Администрация сельского поселения).

5. Совет сельского поселения:

1) Принимает решение о проведении общественных обсуждений или публичных слушаний:

1) По проекту Правил землепользования и застройки и изменений;

| | | | | | | | | | | |
|------|------|----------|---------|------|--|--|--|--|--|------|
| | | | | | | | | | | Лист |
| | | | | | | | | | | 36 |
| Изм. | Лист | № докум. | Подпись | Дата | | | | | | |

11/07-2021-П-КПЗЗ

2) По вопросу о предоставлении разрешения на условно разрешенный вид использования;
3) По вопросу о предоставлении разрешения на отклонение от предельных параметров разрешенного строительства, реконструкции объектов капитального строительства;

4) По проектам планировки и межевания.

5) Утверждает Правила землепользования и застройки сельского поселения и изменения (дополнения) к ним или направляет проект правил землепользования и застройки сельского поселения и изменения к ним Главе администрации сельского поселения на доработку в соответствии с результатами общественных обсуждений или публичных слушаний;

6) Осуществляет иные полномочия в сфере регулирования землепользования и застройки в соответствии с законодательством Российской Федерации, Республики Башкортостан и нормативными правовыми актами сельского поселения.

6. Администрация сельского поселения:

1) Принимает решения о подготовке проекта Правил землепользования и застройки сельского поселения и о проектах внесения в них изменений и обеспечивает опубликование сообщений о принятии таких решений в порядке, установленном для официального опубликования (обнародования) муниципальных правовых актов, иной официальной информации и размещение указанных сообщений на официальном сайте в сети «Интернет»;

2) Утверждает состав и порядок деятельности комиссии по подготовке и внесению изменений в Правила;

3) Принимает решения о направлении проекта Правил и проектов внесения в них изменений в Совет сельского поселения или об их отклонении и направлении на доработку;

4) Принимает решение о предоставлении разрешения на условно разрешенный вид использования земельного участка или объекта капитального строительства или об отказе в предоставлении такого разрешения;

5) Принимает решение о предоставлении разрешения на отклонение от предельных параметров разрешенного строительства, реконструкции объектов капитального строительства или об отказе в предоставлении такого разрешения;

6) Принимает решение о разработке документации по планировке территории;

7) Принимает решения об утверждении документации по планировке территории или об отклонении такой документации и о направлении ее на доработку с учетом протокола общественных обсуждений или публичных слушаний по проекту планировки территории и проекту межевания территории и заключения о результатах общественных обсуждений или публичных слушаний;

8) Принимает решения о развитии застроенных территорий и о проведении аукциона на право заключить договор о развитии застроенной территории;

9) Принимает решение о проведении аукциона на право заключения договора об освоении территории в целях строительства стандартного жилья или договора о комплексном освоении территории в целях строительства стандартного жилья;

10) Принимает решение о комплексном и устойчивом развитии территории

11) Принимает решения о размещении объектов местного значения на территории сельского поселения, объектов капитального строительства, иных объектов в пределах переданных государственных полномочий в соответствии с федеральными законами, законом субъекта Российской Федерации, уставами муниципальных образований и оказывают существенное влияние на социально-экономическое развитие сельского поселения;

12) Осуществляет иные полномочия в сфере регулирования землепользования и застройки в соответствии с законодательством Российской Федерации, Республики Башкортостан и нормативными правовыми актами сельского поселения.

13) Уполномоченное администрацией учреждение по вопросам регулирования землепользования и застройки на территории сельского поселения и по вопросам подготовки и применения Правил:

– От имени Администрации сельского поселения осуществляет функции заказчика по подготовке Правил;

| | | | | | | | | | | |
|------|------|----------|---------|------|--|--|--|--|--|------|
| | | | | | | | | | | Лист |
| | | | | | | | | | | 37 |
| Изм. | Лист | № докум. | Подпись | Дата | | | | | | |

11/07-2021-П-КПЗЗ

– Осуществляет, проверку проекта Правил и проектов внесения в них изменений на соответствие требованиям технических регламентов, генеральному плану сельского поселения, схемам территориального планирования Республики Башкортостан и Российской Федерации;

– Осуществляет проверку документации по планировке территории на соответствие требованиям, установленным статьёй 45 Градостроительного кодекса РФ, на соответствии требованиям технических регламентов, градостроительных регламентов с учетом объектов культурного наследия, включенных в единый государственный реестр объектов культурного наследия (памятников истории и культуры) народов Российской Федерации, границ территорий вновь выявленных объектов культурного наследия, границ зон с особыми условиями использования территорий; и принимают соответствующее решение о направлении документации по планировке территории Главе сельского поселения или об отклонении такой документации и о направлении ее на доработку;

– Выступает заказчиком на подготовку документации по планировке территории в случаях, перечисленных в главе 3 раздела I настоящих Правил.

– Осуществляет подготовку на основании заявлений физических или юридических лиц градостроительных планов земельных участков;

– Предоставляет по запросам Комиссии заключения, по вопросам, выносимым в соответствии с настоящими Правилами на ее рассмотрение;

– Принимает решения о направлении подготовленной документации по планировке территории Главе администрации сельского поселения для принятия решения об утверждении или об отклонении такой документации и о направлении ее на доработку;

– В случаях, предусмотренных законодательством, осуществляет сбор технических условий присоединения к сетям инженерно-технического обеспечения;

– Предоставляет заинтересованным лицам (заявителям) информацию о документах сельского поселения в сфере регулирования землепользования и застройки;

– Осуществляет иные полномочия в сфере регулирования землепользования и застройки в соответствии с законодательством Российской Федерации, Республики Башкортостан и нормативными правовыми актами сельского поселения.

7. Комиссия по подготовке проекта правил землепользования и застройки сельского поселения (далее – Комиссия):

1) Комиссия является коллегиальным совещательным органом при администрации сельского поселения.

2) К компетенции Комиссии в соответствии с федеральным законодательством и настоящими Правилами относятся:

– Координация деятельности по разработке и внесению изменений в Правила.

– Организация подготовки проекта Правил;

– Рассмотрение предложений заинтересованных лиц по подготовке проекта Правил;

– Рассмотрение проекта Правил;

– Рассмотрение предложений по внесению изменений в Правила и подготовки рекомендаций по ним для принятия Советом сельского поселения и Главой администрации сельского поселения решения о внесении изменений в Правила или об отклонении такого предложения согласно главе 7 раздела I настоящих Правил;

– Решение организационных вопросов по проведению общественных обсуждений или публичных слушаний по вопросам землепользования и застройки согласно главе 6 раздела I настоящих Правил;

– Подготовка рекомендаций Главе администрации сельского поселения о предоставлении разрешений на условно разрешенный вид использования и о предоставлении разрешений на отклонение от предельных параметров разрешенного строительства, реконструкции объектов капитального строительства или об отказе в предоставлении таких разрешений в порядке, определенных главами 3 и 7 раздела I настоящих Правил;

| | | | | | | | | | |
|------|------|----------|---------|------|-------------------|--|--|--|------|
| | | | | | | | | | Лист |
| | | | | | | | | | 38 |
| Изм. | Лист | № докум. | Подпись | Дата | 11/07-2021-П-КПЗЗ | | | | |

- Подготовка рекомендаций Главе администрации сельского поселения по вопросу принятия решения о разработке документации по планировке территории.
 - Рассмотрение в досудебном порядке жалоб физических и юридических лиц на решения, принятые администрацией сельского поселения по вопросам землепользования и застройки.
- 3) Состав Комиссии утверждается постановлением Администрации сельского поселения.

| | | | | | | |
|-------------|-------------|-----------------|----------------|-------------|--------------------------|-------------|
| | | | | | <i>11/07-2021-П-КПЗЗ</i> | <i>Лист</i> |
| <i>Изм.</i> | <i>Лист</i> | <i>№ докум.</i> | <i>Подпись</i> | <i>Дата</i> | | 39 |

Глава 3. Положение об изменении видов разрешенного использования земельных участков и объектов капитального строительства физическими и юридическими лицами на территории сельского поселения Октябрьский сельсовет муниципального района Благовещенский район Республики Башкортостан

Статья 12. Положение об изменении видов разрешенного использования земельных участков и объектов капитального строительства физическими и юридическими лицами на территории сельского поселения Октябрьский сельсовет муниципального района Благовещенский район Республики Башкортостан

1. Изменение видов разрешенного использования земельных участков и объектов капитального строительства физическими и юридическими лицами на территории сельского поселения осуществляется в соответствии с перечнем видов разрешенного использования на территории соответствующей территориальной зоны, установленной настоящими Правилами, при условии соблюдения требований технических регламентов и иных обязательных требований настоящих Правил. В соответствии с Градостроительным кодексом РФ разрешенное использование земельных участков и объектов капитального строительства может быть следующих видов: основные виды разрешенного использования, условно разрешенные виды использования, вспомогательные виды разрешенного использования, допустимые только в качестве дополнительных по отношению к основным видам разрешенного использования и условно разрешенным видам использования и осуществляемые совместно с ними.

В настоящих Правилах вспомогательные виды использования не выделяются и используются только совместно с основными видами использования.

Виды разрешенного использования земельных участков определяются в соответствии с классификатором, утвержденным федеральным органом исполнительной власти, осуществляющим функции по выработке государственной политики и нормативно-правовому регулированию в сфере земельных отношений

2. В соответствии с частью 4 статьи 37 Градостроительного кодекса РФ основные и вспомогательные виды разрешенного использования земельных участков и объектов капитального строительства правообладателями земельных участков и объектов капитального строительства, за исключением органов государственной власти, органов местного самоуправления, государственных и муниципальных учреждений, государственных и муниципальных унитарных предприятий, выбираются самостоятельно без дополнительных разрешений и согласований.

3. Изменение видов разрешенного использования земельных участков и объектов капитального строительства органами государственной власти, органами местного самоуправления, государственными и муниципальными учреждениями, государственными и муниципальными унитарными предприятиями, находящимися на территории сельского поселения, может осуществляться при письменном согласии Администрации сельского поселения

4. В случаях если физические и юридические лица, хотят выбрать вид использования из числа условно разрешенных настоящими Правилами для соответствующей территориальной зоны, то необходимо получение разрешения, предоставляемого Главой сельского поселения в порядке, установленном в статье 13 настоящих Правил в соответствии с действующим законодательством.

5. В случаях, если земельный участок и объект капитального строительства расположен на землях, на которые действие градостроительных регламентов не распространяется или для которых градостроительные регламенты не устанавливаются, то решения о возможности изменения вида его разрешенного использования принимаются уполномоченными органами власти Российской Федерации, Республики Башкортостан и органами местного самоуправления сельского поселения в соответствии с федеральными законами.

6. Изменение физическими и юридическими лицами видов разрешенного использования жилых помещений на нежилые и видов разрешенного использования нежилых помещений на жилые осуществляется путем перевода жилого помещения в нежилое помещение и нежилого помещения в жилое уполномоченным органом Администрации сельского поселения с соблюдением

| | | | | | | | | | | |
|------|------|----------|---------|------|--|--|--|--|--|------|
| | | | | | | | | | | Лист |
| | | | | | | | | | | 40 |
| Изм. | Лист | № докум. | Подпись | Дата | | | | | | |

11/07-2021-П-КПЗЗ

условий перевода и в порядке, установленном жилищным законодательством. При этом виды разрешенного использования переводимых помещений должны соответствовать видам разрешенного использования, установленным настоящими Правилами для соответствующей территориальной зоны.

7. Реализация права на изменение вида разрешенного использования недвижимости, если изменение связано со строительством и реконструкцией объектов капитального строительства, требует получения разрешения на строительство (за исключением случаев, определенных законодательством РФ) в порядке, определенном Главой 7 раздела I настоящих Правил.

8. Возможность реализации изменения вида разрешенного использования недвижимости без осуществления конструктивных преобразований построек должна быть подтверждена постановлением Администрации сельского поселения, выдаваемым в установленном порядке.

Статья 13. Порядок предоставления разрешения на условно разрешенный вид использования земельного участка или объекта капитального строительства

1. Физическое или юридическое лицо, заинтересованное в предоставлении разрешения на условно разрешенный вид использования земельного участка или объекта капитального строительства (далее - разрешение на условно разрешенный вид использования), направляет заявление о предоставлении разрешения на условно разрешенный вид использования в комиссию. Заявление о предоставлении разрешения на условно разрешенный вид использования может быть направлено в форме электронного документа, подписанного электронной подписью в соответствии с требованиями Федерального закона от 6 апреля 2011 года № 63-ФЗ «Об электронной подписи» (далее - электронный документ, подписанный электронной подписью).

2. Проект решения о предоставлении разрешения на условно разрешенный вид использования подлежит рассмотрению на общественных обсуждениях или публичных слушаниях, проводимых в порядке, установленном статьей 5_1 Градостроительного Кодекса Российской Федерации, с учетом положений настоящих Правил.

3. В случае, если условно разрешенный вид использования земельного участка или объекта капитального строительства может оказать негативное воздействие на окружающую среду, общественные обсуждения или публичные слушания проводятся с участием правообладателей земельных участков и объектов капитального строительства, подверженных риску такого негативного воздействия.

4. Организатор общественных обсуждений или публичных слушаний направляет сообщения о проведении общественных обсуждений или публичных слушаний по проекту решения о предоставлении разрешения на условно разрешенный вид использования правообладателям земельных участков, имеющих общие границы с земельным участком, применительно к которому запрашивается данное разрешение, правообладателям объектов капитального строительства, расположенных на земельных участках, имеющих общие границы с земельным участком, применительно к которому запрашивается данное разрешение, и правообладателям помещений, являющихся частью объекта капитального строительства, применительно к которому запрашивается данное разрешение. Указанные сообщения направляются не позднее чем через семь рабочих дней со дня поступления заявления заинтересованного лица о предоставлении разрешения на условно разрешенный вид использования.

5. Срок проведения общественных обсуждений или публичных слушаний со дня оповещения жителей муниципального образования об их проведении до дня опубликования заключения о результатах общественных обсуждений или публичных слушаний определяется уставом муниципального образования и (или) нормативным правовым актом представительного органа муниципального образования и не может быть более одного месяца.

6. На основании заключения о результатах общественных обсуждений или публичных слушаний по проекту решения о предоставлении разрешения на условно разрешенный вид использования комиссия осуществляет подготовку рекомендаций о предоставлении разрешения на условно разрешенный вид использования или об отказе в предоставлении такого разрешения с указанием причин принятого решения и направляет их главе местной администрации.

| | | | | | | | | | | |
|------|------|----------|---------|------|--|--|--|--|--|------|
| | | | | | | | | | | Лист |
| | | | | | | | | | | 41 |
| Изм. | Лист | № докум. | Подпись | Дата | | | | | | |

11/07-2021-П-КПЗЗ

7. На основании указанных в части 8 настоящих Правил рекомендаций глава местной администрации в течение трех дней со дня поступления таких рекомендаций принимает решение о предоставлении разрешения на условно разрешенный вид использования или об отказе в предоставлении такого разрешения. Указанное решение подлежит опубликованию в порядке, установленном для официального опубликования муниципальных правовых актов, иной официальной информации, и размещается на официальном сайте муниципального образования (при наличии официального сайта муниципального образования) в сети «Интернет»

8. Расходы, связанные с организацией и проведением общественных обсуждений или публичных слушаний по проекту решения о предоставлении разрешения на условно разрешенный вид использования, несет физическое или юридическое лицо, заинтересованное в предоставлении такого разрешения.

9. В случае, если условно разрешенный вид использования земельного участка или объекта капитального строительства включен в градостроительный регламент в установленном для внесения изменений в правила землепользования и застройки порядке после проведения общественных обсуждений или публичных слушаний по инициативе физического или юридического лица, заинтересованного в предоставлении разрешения на условно разрешенный вид использования, решение о предоставлении разрешения на условно разрешенный вид использования такому лицу принимается без проведения общественных обсуждений или публичных слушаний.

9_1. Со дня поступления в орган местного самоуправления уведомления о выявлении самовольной постройки от исполнительного органа государственной власти, должностного лица, государственного учреждения или органа местного самоуправления, указанных в части 2 статьи 55_32 Градостроительного Кодекса Российской Федерации, не допускается предоставление разрешения на условно разрешенный вид использования в отношении земельного участка, на котором расположена такая постройка, или в отношении такой постройки до ее сноса или приведения в соответствие с установленными требованиями, за исключением случаев, если по результатам рассмотрения данного уведомления органом местного самоуправления в исполнительный орган государственной власти, должностному лицу, в государственное учреждение или орган местного самоуправления, которые указаны в части 2 статьи 55_32 Градостроительного Кодекса Российской Федерации и от которых поступило данное уведомление, направлено уведомление о том, что наличие признаков самовольной постройки не усматривается либо вступило в законную силу решение суда об отказе в удовлетворении исковых требований о сносе самовольной постройки или ее приведении в соответствие с установленными требованиями.

10. Физическое или юридическое лицо вправе оспорить в судебном порядке решение о предоставлении разрешения на условно разрешенный вид использования или об отказе в предоставлении такого разрешения.

| | | | | | | | | | | |
|------|------|----------|---------|------|--|--|--|--|--|------|
| | | | | | | | | | | Лист |
| | | | | | | | | | | 42 |
| Изм. | Лист | № докум. | Подпись | Дата | | | | | | |

11/07-2021-П-КПЗЗ

Глава 4. Положение о подготовке документации по планировке территории органами местного самоуправления сельского поселения Октябрьский сельсовет муниципального района Благовещенский район Республики Башкортостан

Статья 14. Общие положения по планировке территории сельского поселения Октябрьский сельсовет муниципального района Благовещенский район Республики Башкортостан

1. Планировка территории сельского поселения осуществляется на основе документации по планировке территории сельского поселения, включающей проекты планировки территории, проекты межевания территории.

С учетом специфики объекта проектирования, подготовка документации по планировке территории сельского поселения город может осуществляться в составе проектов, совмещающих проекты планировки и проекты межевания, а также в составе отдельных разделов указанных проектов.

2. Документация по планировке территории разрабатывается на основании генерального плана сельского поселения с соблюдением Правил землепользования и застройки сельского поселения Октябрьский сельсовет муниципального района Благовещенский район Республики Башкортостан (за исключением подготовки документации по планировке территории, предусматривающей размещение линейных объектов), технических регламентов и иных обязательных требований, установленных в соответствии с законодательством к использованию и застройке территории, с учетом границ территорий объектов культурного наследия, включенных в единый государственный реестр объектов культурного наследия (памятников истории и культуры) народов Российской Федерации и Республики Башкортостан, границ территорий выявленных объектов культурного наследия, границ зон с особыми условиями использования территорий, республиканских и местных нормативов градостроительного проектирования, а также с учетом программ комплексного развития систем коммунальной инфраструктуры и программ комплексного развития транспортной инфраструктуры сельского поселения, программами комплексного развития социальной инфраструктуры, сводов правил с учетом материалов и результатов инженерных изысканий.

В случае установления границ незастроенных и не предназначенных для строительства земельных участков подготовка документации по планировке территории осуществляется в соответствии с земельным, водным, лесным и иным законодательством.

3. Разработка проектов планировки осуществляется применительно к застроенным и подлежащим застройке территориям в соответствии с установленными в генеральном плане сельского поселения элементами планировочной структуры города.

Подготовка проектов планировки территории осуществляется для выделения элементов планировочной структуры (кварталов, микрорайонов и иных элементов) установления границ территорий общего пользования, границ зон планируемого размещения объектов капитального строительства, определения характеристик и очередности планируемого развития территории, в случаях, когда это необходимо в соответствии с решениями генерального плана сельского поселения по освоению под застройку новых территорий, а также по развитию линейных объектов транспортной и инженерной инфраструктуры. Разработка проектов планировки застроенных территорий осуществляется с целью установления (при отсутствии ранее установленных) или изменения (корректировки) границ существующих элементов планировочной структуры (кварталов, микрорайонов, линейных объектов, иных элементов) и параметров их планируемого развития, в случаях, когда это необходимо в соответствии с решениями генерального плана сельского поселения по изменению функционального назначения территорий, по развитию линейных объектов транспортной и инженерной инфраструктуры и по проведению реконструкции территории существующих элементов планировочной структуры.

| | | | | | | | | | | |
|------|------|----------|---------|------|--|--|--|--|--|------|
| | | | | | | | | | | Лист |
| | | | | | | | | | | 43 |
| Изм. | Лист | № докум. | Подпись | Дата | | | | | | |

11/07-2021-П-КП33

3.1. Состав проекта планировки определен Градостроительным кодексом Российской Федерации. Проект планировки территории состоит из основной части, которая подлежит утверждению, и материалов по обоснованию этого проекта.

3.2. Состав и содержание проектов планировки территории, предусматривающих размещение одного или нескольких линейных объектов, устанавливаются Правительством Российской Федерации.

4. Подготовка проекта межевания территории осуществляется применительно к территории, расположенной в границах одного или нескольких смежных элементов планировочной структуры, границах определенной правилами землепользования и застройки территориальной зоны и (или) границах установленной генеральным планом сельского поселения функциональной зоны.

Проект межевания территории разрабатывается в целях определения местоположения границ образуемых и изменяемых земельных участков.

Подготовка проектов межевания территорий осуществляется в составе проектов планировки территорий или в виде отдельного документа.

4.1. Состав проекта межевания определен Градостроительным кодексом Российской Федерации. Проект межевания территории состоит из основной части, которая подлежит утверждению, и материалов по обоснованию этого проекта.

4.2. Подготовка проектов межевания территории осуществляется с учетом материалов и результатов инженерных изысканий в случаях, если выполнение таких инженерных изысканий для подготовки документации по планировке территории требуется в соответствии с Градостроительным кодексом. В целях подготовки проекта межевания территории допускается использование материалов и результатов инженерных изысканий, полученных для подготовки проекта планировки данной территории, в течение не более чем пяти лет со дня их выполнения.

4.3. При подготовке проекта межевания территории определение местоположения границ образуемых и (или) изменяемых земельных участков осуществляется в соответствии с градостроительными регламентами и нормами отвода земельных участков для конкретных видов деятельности, иными требованиями к образуемым и (или) изменяемым земельным участкам, установленными федеральными законами и законами субъектов Российской Федерации, техническими регламентами, сводами правил.

4.4. В случае, если разработка проекта межевания территории осуществляется применительно к территории, в границах которой предусматривается образование земельных участков на основании утвержденной схемы расположения земельного участка или земельных участков на кадастровом плане территории, срок действия которой не истек, местоположение границ земельных участков в таком проекте межевания территории должно соответствовать местоположению границ земельных участков, образование которых предусмотрено данной схемой.

4.5. В случае подготовки проекта межевания территории, расположенной в границах элемента или элементов планировочной структуры, утвержденных проектом планировки территории, в виде отдельного документа общественные обсуждения или публичные слушания не проводятся, за исключением случая подготовки проекта межевания территории для установления, изменения, отмены красных линий в связи с образованием и (или) изменением земельного участка, расположенного в границах территории, в отношении которой не предусматривается осуществление деятельности по комплексному и устойчивому развитию территории, при условии, что такие установление, изменение красных линий влекут за собой изменение границ территории общего пользования.

5. Положения по планировке территории сельского поселения о характеристиках развития систем социального, транспортного обслуживания и инженерно-технического обеспечения и границах зон для их размещения являются основанием для принятия решений по резервированию для муниципальных нужд; по изъятию земельных участков под строительство последующую эксплуатацию. Принятие указанных решений осуществляется в порядке, установленном Администрацией сельского поселения в соответствии с действующим законодательством.

| | | | | | | | | | |
|------|------|----------|---------|------|--|--|--|--|------|
| | | | | | | | | | Лист |
| | | | | | | | | | 44 |
| Изм. | Лист | № докум. | Подпись | Дата | | | | | |

11/07-2021-П-КПЗЗ

6. Проекты планировки и проекты межевания могут содержать в своем составе предложения по изменению (детализации, уточнению) положений Правил в части границ территориальных зон, расположенных в границах проектирования и содержания градостроительных регламентов указанных зон. В этом случае проекты планировки и проекты межевания должны включать обоснование внесения в Правила изменений, и указанные положения этих проектов вступают в силу после внесения в Правила этих изменений.

7. Проект планировки территории, предусматривающий размещение объектов федерального значения, объектов регионального значения или объектов местного значения, для размещения которых допускается изъятие земельных участков для государственных или муниципальных нужд, до его утверждения подлежит согласованию с органом государственной власти или органом местного самоуправления, уполномоченными на принятие решений об изъятии земельных участков для государственных или муниципальных нужд. Предметом согласования проекта планировки территории с указанными органом государственной власти или органом местного самоуправления являются предусмотренные данным проектом планировки территории границы зон планируемого размещения объектов федерального значения, объектов регионального значения или объектов местного значения.

8. Развитие застроенных территорий осуществляется в границах элемента планировочной структуры (квартала, микрорайона) или его части (частей), в границах смежных элементов планировочной структуры или их частей.

8.1. Решение о развитии застроенной территории принимается Главой сельского поселения по инициативе органа государственной власти субъекта Российской Федерации, органа местного самоуправления, физических или юридических лиц при наличии градостроительного регламента, а также региональных и местных нормативов градостроительного проектирования, если на такой территории расположены:

- 1) Многоквартирные дома, признанные в установленном Правительством Российской Федерации порядке аварийными и подлежащими сносу;
- 2) Многоквартирные дома, снос, реконструкция которых планируются на основании муниципальных адресных программ, утвержденных Советом сельского поселения.

8.2. Развитие застроенных территорий осуществляется на основании договора о развитии застроенной территории. Договор заключается органом местного самоуправления, принявшим решение о развитии застроенной территории, с победителем открытого аукциона на право заключить такой договор или иным лицом в соответствии с Градостроительным кодексом РФ.

8.3. Предоставление для строительства в границах территории, в отношении которой принято решение о развитии, земельных участков, которые находятся в муниципальной собственности или государственная собственность на которые не разграничена и которые не предоставлены в пользование и во владение гражданам и юридическим лицам, осуществляется лицу, с которым органом местного самоуправления заключен договор о развитии застроенной территории, без проведения торгов в соответствии с земельным законодательством.

8.4. Приобретение прав на земельные участки и объекты капитального строительства, расположенные в границах застроенной территории, в отношении которой принято решение о развитии, и не подлежащие изъятию для муниципальных нужд, лицом, заключившим договор с органом местного самоуправления, осуществляется в соответствии с гражданским законодательством и земельным законодательством.

9. Комплексное освоение территории включает в себя подготовку документации по планировке территории, образование земельных участков в границах данной территории, строительство на земельных участках в границах данной территории объектов транспортной, коммунальной и социальной инфраструктур, а также иных объектов в соответствии с документацией по планировке территории.

9.1. Договор комплексного освоения территории заключается администрацией сельского поселения, предоставляющей земельный участок для комплексного освоения территории, и юридическим лицом, признанным победителем аукциона на право заключения договора аренды зе-

| | | | | | | | | | |
|------|------|----------|---------|------|-------------------|--|--|--|------|
| | | | | | | | | | Лист |
| | | | | | | | | | 45 |
| Изм. | Лист | № докум. | Подпись | Дата | 11/07-2021-П-КПЗЗ | | | | |

мельного участка, или юридическим лицом, подавшим единственную заявку на участие в этом аукционе, или заявителем, признанным единственным участником такого аукциона, или единственным принявшим участие в аукционе его участником.

9.2. Комплексное освоение территории в целях строительства стандартного жилья осуществляется в соответствии с договором о комплексном освоении территории в целях строительства стандартного жилья, заключенным в порядке, предусмотренным Градостроительным кодексом РФ.

10. Комплексное развитие территории по инициативе правообладателей земельных участков и (или) расположенных на них объектов недвижимого имущества (далее также - комплексное развитие территории по инициативе правообладателей) является одним из видов деятельности по комплексному и устойчивому развитию территории.

10.1. Комплексному развитию по инициативе правообладателей подлежит территория, в границах которой находятся земельные участки и (или) расположенные на них объекты недвижимого имущества, находящиеся как в государственной, муниципальной собственности (в том числе предоставленные в соответствии с земельным законодательством Российской Федерации третьим лицам), так и в собственности физических или юридических лиц.

10.2. Комплексное развитие территории по инициативе правообладателей осуществляется одним или несколькими правообладателями земельных участков и (или) объектов недвижимого имущества, расположенных в границах такой территории, в том числе лицами, которым земельные участки, находящиеся в государственной или муниципальной собственности, предоставлены в аренду, в безвозмездное пользование в соответствии с земельным законодательством (далее в Настоящих Правил статье также - правообладатель). При этом участие правообладателя, не являющегося собственником земельного участка и (или) расположенного на нем объекта недвижимого имущества, в комплексном развитии территории по инициативе правообладателей допускается в случае, если срок действия его прав на земельный участок составляет на день заключения в соответствии с Настоящих Правил статьей договора о комплексном развитии территории не менее чем пять лет.

10.3. Комплексное развитие территории по инициативе правообладателей осуществляется на основании договоров о комплексном развитии территории, заключаемых органами местного самоуправления с правообладателями земельных участков и (или) расположенных на них объектов недвижимого имущества (далее в Настоящих Правил статье - договор). В случае, если комплексное развитие территории по инициативе правообладателей осуществляется двумя и более правообладателями, правообладатели заключают соглашение о разграничении обязанностей по осуществлению мероприятий по комплексному развитию территории по инициативе правообладателей (далее в Настоящих Правил статье - соглашение).

11. Комплексное развитие территории по инициативе органа местного самоуправления является одним из видов деятельности по комплексному и устойчивому развитию территории.

Статья 15. Положение о подготовке документации по планировке территории органами местного самоуправления сельского поселения Октябрьский сельсовет муниципального района Благовещенский район Республики Башкортостан

1. Подготовка документации по планировке территории осуществляется уполномоченными органами исполнительной власти, органами местного самоуправления самостоятельно, подведомственными указанным органам государственными, муниципальными (бюджетными или автономными) учреждениями либо привлекаемыми ими на основании государственного или муниципального контракта, заключенного в соответствии с законодательством Российской Федерации о контрактной системе в сфере закупок товаров, работ, услуг для обеспечения государственных и муниципальных нужд, иными лицами, за исключением случаев, предусмотренных частью 1.1 Настоящих Правил. Подготовка документации по планировке территории, в том числе предусматривающей размещение объектов федерального значения, объектов регионального значения, объектов местного значения, может осуществляться физическими или юридическими лицами за счет их средств.

| | | | | | | | | | |
|------|------|----------|---------|------|--|--|--|--|------|
| | | | | | | | | | Лист |
| | | | | | | | | | 46 |
| Изм. | Лист | № докум. | Подпись | Дата | | | | | |

11/07-2021-П-КПЗЗ

1_1. Порядок подготовки и утверждения проекта планировки территории в отношении территорий исторических поселений федерального и регионального значения устанавливается соответственно Правительством Российской Федерации, законами или иными нормативными правовыми актами субъектов Российской Федерации.

2. Утверждение документации по планировке территории, предназначенной для создания особой экономической зоны, осуществляется органами управления особыми экономическими зонами.

3. Подготовка документации по планировке территории осуществляется на основании документов территориального планирования, правил землепользования и застройки (за исключением подготовки документации по планировке территории, предусматривающей размещение линейных объектов), лесохозяйственного регламента, положения об особо охраняемой природной территории в соответствии с программами комплексного развития систем коммунальной инфраструктуры, программами комплексного развития транспортной инфраструктуры, программами комплексного развития социальной инфраструктуры, нормативами градостроительного проектирования, комплексными схемами организации дорожного движения, требованиями по обеспечению эффективности организации дорожного движения, указанными в части 1 статьи 11 Федерального закона «Об организации дорожного движения в Российской Федерации и о внесении изменений в отдельные законодательные акты Российской Федерации», требованиями технических регламентов, сводов правил с учетом материалов и результатов инженерных изысканий, границ территорий объектов культурного наследия, включенных в единый государственный реестр объектов культурного наследия (памятников истории и культуры) народов Российской Федерации, границ территорий выявленных объектов культурного наследия, границ зон с особыми условиями использования территорий.

3_1. Лица осуществляют подготовку документации по планировке территории в соответствии с требованиями, указанными в части 10 Настоящих Правил, и направляют такую документацию для утверждения соответственно в уполномоченные федеральные органы исполнительной власти, органы исполнительной власти субъекта Российской Федерации, органы местного самоуправления.

Положения части 10_1 Настоящих Правил применяются в случае, если решение о подготовке документации по планировке территории, предназначенной для размещения линейного объекта транспортной инфраструктуры федерального значения, регионального значения или местного значения, было принято после дня вступления в силу Федерального закона от 23 июля 2013 года № 247-ФЗ - см. статью 3 Федерального закона от 23 июля 2013 года № 247-ФЗ.

3_2. Подготовка документации по планировке территории в целях реализации решения о комплексном развитии территории осуществляется в соответствии с таким решением без учета ранее утвержденной в отношении этой территории документации по планировке территории. В случае, если для реализации решения о комплексном развитии территории требуется внесение изменений в генеральный план поселения, генеральный план городского округа, правила землепользования и застройки, подготовка указанной документации по планировке территории осуществляется одновременно с подготовкой изменений в данные генеральный план поселения, генеральный план городского округа, правила землепользования и застройки. Утверждение указанной документации по планировке территории допускается до утверждения этих изменений в данные генеральный план поселения, генеральный план городского округа, правила землепользования и застройки.

3_3. Со дня утверждения документации по планировке территории, в отношении которой принято решение о ее комплексном развитии, ранее утвержденная документация по планировке этой территории признается утратившей силу.

4. В случае, если решение о подготовке документации по планировке территории принимается уполномоченным федеральным органом исполнительной власти, органом исполнительной власти субъекта Российской Федерации, органом местного самоуправления муниципального района, подготовка указанной документации должна осуществляться в соответствии с документами территориального планирования Российской Федерации, документами территориального плани-

| | | | | | | | | | |
|------|------|----------|---------|------|--|--|--|--|------|
| | | | | | | | | | Лист |
| | | | | | | | | | 47 |
| Изм. | Лист | № докум. | Подпись | Дата | | | | | |

11/07-2021-П-КПЗЗ

рования двух и более субъектов Российской Федерации, документами территориального планирования субъекта Российской Федерации, документами территориального планирования муниципального района.

5. Уполномоченные федеральные органы исполнительной власти осуществляют проверку документации по планировке территории, в случаях, предусмотренных частями 2 и 3_2 Настоящих Правил, на соответствие требованиям, указанным в части 10 Настоящих Правил, в течение двадцати рабочих дней со дня поступления такой документации и по результатам проверки утверждают документацию по планировке территории или принимают решение об отклонении такой документации и о направлении ее на доработку.

5_1. Уполномоченные органы исполнительной власти субъекта Российской Федерации в случаях, предусмотренных частями 3, 3_1 и 4_2 настоящих Правил, осуществляют проверку документации по планировке территории на соответствие требованиям, указанным в части 10 настоящих правил, в течение двадцати рабочих дней со дня поступления такой документации и по результатам проверки принимают решение об утверждении такой документации или о направлении ее на доработку. Органы местного самоуправления в случаях, предусмотренных частями 4 и 4_1 настоящих правил, осуществляют проверку документации по планировке территории на соответствие требованиям, указанным в статье 15 части 10 настоящих Правил, в течение двадцати рабочих дней со дня поступления такой документации и по результатам проверки принимают решение о проведении общественных обсуждений или публичных слушаний по такой документации, а в случае, предусмотренном частью 5_1 статьи 46 Градостроительного Кодекса Российской Федерации, об утверждении такой документации или о направлении ее на доработку.

6. Документация по планировке территории, подготовленная применительно к землям лесного фонда, до ее утверждения подлежит согласованию с органами государственной власти, осуществляющими предоставление лесных участков в границах земель лесного фонда, а в случае необходимости перевода земельных участков, на которых планируется размещение линейных объектов, из состава земель лесного фонда в земли иных категорий, в том числе после ввода таких объектов в эксплуатацию, с федеральным органом исполнительной власти, осуществляющим функции по контролю и надзору в области лесных отношений, а также по оказанию государственных услуг и управлению государственным имуществом в области лесных отношений. Документация по планировке территории, подготовленная применительно к особо охраняемой природной территории, до ее утверждения подлежит согласованию с исполнительным органом государственной власти или органом местного самоуправления, в ведении которых находится соответствующая особо охраняемая природная территория. Предметом согласования является допустимость размещения объектов капитального строительства в соответствии с требованиями лесного законодательства, законодательства об особо охраняемых природных территориях в границах земель лесного фонда, особо охраняемых природных территорий, а также соответствие планируемого размещения объектов капитального строительства, не являющихся линейными объектами, лесохозяйственному регламенту, положению об особо охраняемой природной территории, утвержденным применительно к территории, в границах которой планируется размещение таких объектов, либо возможность размещения объектов капитального строительства при условии перевода земельных участков из состава земель лесного фонда, земель особо охраняемых территорий и объектов в земли иных категорий, если такой перевод допускается в соответствии с законодательством Российской Федерации. Срок согласования документации по планировке территории не может превышать пятнадцать рабочих дней со дня ее поступления в орган государственной власти или орган местного самоуправления, предусмотренные Градостроительным Кодексом Российской Федерации.

6_1. Проект планировки территории, предусматривающий размещение объектов федерального значения, объектов регионального значения или объектов местного значения, для размещения которых допускается изъятие земельных участков для государственных или муниципальных нужд, до его утверждения подлежит согласованию с органом государственной власти или органом местного самоуправления, уполномоченными на принятие решений об изъятии земельных участ-

| | | | | | | | | | |
|------|------|----------|---------|------|-------------------|--|--|--|------|
| | | | | | | | | | Лист |
| | | | | | | | | | 48 |
| Изм. | Лист | № докум. | Подпись | Дата | 11/07-2021-П-КПЗЗ | | | | |

ков для государственных или муниципальных нужд, за исключением случая, предусмотренного частью 22 Настоящих Правил . Предметом согласования проекта планировки территории с указанными органом государственной власти или органом местного самоуправления являются предусмотренные данным проектом планировки территории границы зон планируемого размещения объектов федерального значения, объектов регионального значения или объектов местного значения.

6_2. В случае, если по истечении пятнадцати рабочих дней с момента поступления в органы государственной власти или органы местного самоуправления, уполномоченные на принятие решения об изъятии земельных участков для государственных или муниципальных нужд, проекта планировки территории, указанного в части 10 настоящих Правил , такими органами не представлены возражения относительно данного проекта планировки, он считается согласованным.

6_3. Проект планировки территории, предусматривающий размещение объектов федерального значения, объектов регионального значения или объектов местного значения, для размещения которых допускается изъятие земельных участков для государственных или муниципальных нужд, на земельных участках, принадлежащих либо предоставленных физическим или юридическим лицам, органам государственной власти или органам местного самоуправления, не действует в части определения границ зон планируемого размещения таких объектов в случае, если в течение шести лет со дня утверждения данного проекта планировки территории не принято решение об изъятии таких земельных участков для государственных или муниципальных нужд.

6_4. Документация по планировке территории, которая подготовлена в целях размещения объекта федерального значения, объекта регионального значения, объекта местного значения муниципального района или в целях размещения иного объекта в границах поселения, городского округа и утверждение которой осуществляется уполномоченным федеральным органом исполнительной власти, уполномоченным органом исполнительной власти субъекта Российской Федерации, уполномоченным органом местного самоуправления муниципального района, до ее утверждения подлежит согласованию с главой такого поселения, главой такого городского округа, за исключением случая, предусмотренного статьей 45 частью 22 Градостроительного Кодекса Российской Федерации . Предметом согласования является соответствие планируемого размещения указанных объектов правилам землепользования и застройки в части соблюдения градостроительных регламентов (за исключением линейных объектов), установленных для территориальных зон, в границах которых планируется размещение указанных объектов, а также обеспечение сохранения фактических показателей обеспеченности территории объектами коммунальной, транспортной, социальной инфраструктур и фактических показателей территориальной доступности указанных объектов для населения.

6_5. В течение пятнадцати рабочих дней со дня получения указанной в статье 45 части 12_7 Градостроительного Кодекса Российской Федерации документации по планировке территории глава поселения или глава городского округа направляет в орган, уполномоченный на утверждение такой документации, согласование такой документации или отказ в ее согласовании. При этом отказ в согласовании такой документации допускается по следующим основаниям:

1) несоответствие планируемого размещения объектов, указанных в статье 45 части 12_7 Градостроительного Кодекса Российской Федерации, градостроительным регламентам, установленным для территориальных зон, в границах которых планируется размещение таких объектов (за исключением линейных объектов);

2) снижение фактических показателей обеспеченности территории объектами коммунальной, транспортной, социальной инфраструктур и (или) фактических показателей территориальной доступности указанных объектов для населения при размещении планируемых объектов.

6_6. В случае, если по истечении пятнадцати рабочих дней с момента поступления главе поселения или главе городского округа предусмотренной статьей 45 части 12_7 Градостроительного Кодекса Российской Федерации документации по планировке территории такими главой поселения или главой городского округа не направлен предусмотренный статьей 45 части 12_8 Градостроительного Кодекса Российской Федерации отказ в согласовании документации по плани-

| | | | | | | | | | |
|------|------|----------|---------|------|-------------------|--|--|--|------|
| | | | | | | | | | Лист |
| | | | | | | | | | 49 |
| Изм. | Лист | № докум. | Подпись | Дата | 11/07-2021-П-КПЗЗ | | | | |

ровке территории в орган, уполномоченный на ее утверждение, документация по планировке территории считается согласованной.

6_7. Документация по планировке территории, предусматривающая размещение объекта капитального строительства в границах придорожной полосы автомобильной дороги, до ее утверждения подлежит согласованию с владельцем автомобильной дороги. Предметом согласования документации по планировке территории являются обеспечение неухудшения видимости на автомобильной дороге и других условий безопасности дорожного движения, сохранение возможности проведения работ по содержанию, ремонту автомобильной дороги и входящих в ее состав дорожных сооружений, а также по реконструкции автомобильной дороги в случае, если такая реконструкция предусмотрена утвержденными документами территориального планирования, документацией по планировке территории.

6_8. Порядок разрешения разногласий между органами государственной власти, органами местного самоуправления и (или) владельцами автомобильных дорог по вопросам согласования документации по планировке территории устанавливается Правительством Российской Федерации.

6_9. В случае, если в связи с планируемым строительством, реконструкцией линейного объекта федерального значения, линейного объекта регионального значения, линейного объекта местного значения в соответствии с утвержденным проектом планировки территории необходима реконструкция существующих линейного объекта или линейных объектов, такая реконструкция существующих линейного объекта или линейных объектов может осуществляться на основании указанного проекта планировки территории (за исключением случаев, если для такой реконструкции существующих линейного объекта или линейных объектов не требуется разработка проекта планировки территории). При этом указанный проект планировки территории подлежит согласованию с органом государственной власти или органом местного самоуправления, уполномоченными на утверждение проекта планировки территории существующих линейного объекта или линейных объектов, подлежащих реконструкции в связи с предусмотренными Настоящих Правил частью планируемым строительством, реконструкцией линейного объекта федерального значения, линейного объекта регионального значения, линейного объекта местного значения, за исключением случая, предусмотренного статьей 45 частью 22 Градостроительного Кодекса Российской Федерации. Предметом такого согласования являются предусмотренные данным проектом планировки территории границы зон планируемого размещения существующих линейного объекта или линейных объектов, подлежащих реконструкции в связи с планируемым строительством, реконструкцией линейного объекта федерального значения, линейного объекта регионального значения, линейного объекта местного значения. Срок такого согласования проекта планировки территории не может превышать пятнадцать рабочих дней со дня его поступления в указанные орган государственной власти или орган местного самоуправления. В случае, если по истечении этих пятнадцати рабочих дней указанными органами не представлены в орган государственной власти или орган местного самоуправления, уполномоченные на утверждение проекта планировки территории в целях планируемого строительства, реконструкции линейного объекта федерального значения, линейного объекта регионального значения, линейного объекта местного значения, возражения относительно данного проекта планировки территории, данный проект планировки территории считается согласованным.

7. Особенности подготовки документации по планировке территории применительно к территориям поселения, городского округа устанавливаются статьей 46 Градостроительного Кодекса Российской Федерации.

7_1. Проекты планировки территории и проекты межевания территории, решение об утверждении которых принимается в соответствии с Настоящих Правил статьей органами местного самоуправления муниципального района, до их утверждения подлежат обязательному рассмотрению на общественных обсуждениях или публичных слушаниях, за исключением случаев, предусмотренных частью 5_1 статьи 46 Градостроительного Кодекса Российской Федерации. Общественные обсуждения или публичные слушания по указанным проектам проводятся в порядке,

| | | | | | | | | | |
|------|------|----------|---------|------|-------------------|--|--|--|------|
| | | | | | | | | | Лист |
| | | | | | | | | | 50 |
| Изм. | Лист | № докум. | Подпись | Дата | 11/07-2021-П-КПЗЗ | | | | |

установленном статьей 5_1 Градостроительного Кодекса Российской Федерации, и по правилам, предусмотренным частями 11 и 12 статьи 46 Градостроительного Кодекса Российской Федерации. Орган местного самоуправления муниципального района с учетом протокола общественных обсуждений или публичных слушаний и заключения о результатах таких общественных обсуждений или публичных слушаний в течение десяти дней принимает решение об утверждении документации по планировке территории или об отклонении такой документации и о направлении ее на доработку с учетом указанных протокола и заключения.

8. Документация по планировке территории, утверждаемая соответственно уполномоченными федеральными органами исполнительной власти, уполномоченным исполнительным органом государственной власти субъекта Российской Федерации, уполномоченным органом местного самоуправления, направляется главе поселения, главе городского округа, применительно к территориям которых осуществлялась подготовка такой документации, в течение семи дней со дня ее утверждения.

9. Уполномоченный орган местного самоуправления обеспечивает опубликование указанной в части 15 Настоящих Правил документации по планировке территории (проектов планировки территории и проектов межевания территории) в порядке, установленном для официального опубликования муниципальных правовых актов, иной официальной информации, и размещает информацию о такой документации на официальном сайте муниципального образования (при наличии официального сайта муниципального образования) в сети «Интернет».

10. Органы государственной власти Российской Федерации, органы государственной власти субъектов Российской Федерации, органы местного самоуправления, физические и юридические лица вправе оспорить в судебном порядке документацию по планировке территории.

11. Порядок подготовки документации по планировке территории, подготовка которой осуществляется на основании решений уполномоченных федеральных органов исполнительной власти, порядок принятия решения об утверждении документации по планировке территории для размещения объектов, указанных статье 45 части 2 Градостроительного Кодекса Российской Федерации, подготовленной в том числе лицами, указанными в статье 45 пунктах 3 и 4 части 1_1 Градостроительного Кодекса Российской Федерации, порядок внесения изменений в такую документацию, порядок отмены такой документации или ее отдельных частей, порядок признания отдельных частей такой документации не подлежащими применению устанавливаются Градостроительным Кодексом Российской Федерации (с изменениями на 30 декабря 2021 года) (редакция, действующая с 1 марта 2022 года) и принимаемыми в соответствии с ним нормативными правовыми актами Российской Федерации.

12. Порядок подготовки документации по планировке территории, подготовка которой осуществляется на основании решений органов исполнительной власти субъектов Российской Федерации, порядок принятия решения об утверждении документации по планировке территории для размещения объектов, указанных в статье 45 частях 3 и 3_1 Градостроительного Кодекса Российской Федерации, подготовленной в том числе лицами, указанными в статье 45 пунктах 3 и 4 части 1_1 Градостроительного Кодекса Российской Федерации, порядок внесения изменений в такую документацию, порядок отмены такой документации или ее отдельных частей, порядок признания отдельных частей такой документации не подлежащими применению устанавливаются Градостроительным Кодексом Российской Федерации (с изменениями на 30 декабря 2021 года) (редакция, действующая с 1 марта 2022 года) и законами субъектов Российской Федерации.

13. Порядок подготовки документации по планировке территории, разрабатываемой на основании решений органов местного самоуправления, порядок принятия решения об утверждении документации по планировке территории для размещения объектов, указанных в статье 45 частях 4, 4_1 и 5-5_2 Градостроительного Кодекса Российской Федерации, подготовленной в том числе лицами, указанными в статье 45 пунктах 3 и 4 части 1_1 Градостроительного Кодекса Российской Федерации, порядок внесения изменений в такую документацию, порядок отмены такой документации или ее отдельных частей, порядок признания отдельных частей такой документации не подлежащими применению устанавливаются Градостроительным Кодексом Российской Федерации (с

| | | | | | | | | | |
|------|------|----------|---------|------|--|--|--|--|------|
| | | | | | | | | | Лист |
| | | | | | | | | | 51 |
| Изм. | Лист | № докум. | Подпись | Дата | | | | | |

11/07-2021-П-КПЗЗ

изменениями на 30 декабря 2021 года) (редакция, действующая с 1 марта 2022 года) и нормативными правовыми актами органов местного самоуправления.

14. Внесение изменений в документацию по планировке территории допускается путем утверждения ее отдельных частей с соблюдением требований об обязательном опубликовании такой документации в порядке, установленном законодательством. В указанном случае согласование документации по планировке территории осуществляется применительно к утверждаемым частям.

15. В случае внесения изменений в проект планировки территории, предусматривающий строительство, реконструкцию линейного объекта, в части изменения, связанного с увеличением или уменьшением не более чем на десять процентов площади зоны планируемого размещения линейного объекта и (или) иного объекта капитального строительства, входящего в состав линейного объекта, в связи с необходимостью уточнения границ зон планируемого размещения указанных объектов, не требуется направление изменений на согласование в соответствии со статьей 45 частями 12_7 и 12_12 Градостроительного Кодекса Российской Федерации при условии, что внесение изменений не повлияет на предусмотренные проектом планировки территории планировочные решения, а также на согласование в соответствии со статьей 45 частью 12_4 Градостроительного Кодекса Российской Федерации при условии, что внесение изменений не повлияет на предусмотренные проектом планировки территории планировочные решения и не приведет к необходимости изъятия земельных участков и (или) расположенных на них объектов недвижимого имущества для государственных или муниципальных нужд.

| | | | | | | |
|-------------|-------------|-----------------|----------------|-------------|--------------------------|-------------|
| | | | | | <i>11/07-2021-П-КПЗЗ</i> | <i>Лист</i> |
| <i>Изм.</i> | <i>Лист</i> | <i>№ докум.</i> | <i>Подпись</i> | <i>Дата</i> | | 52 |

Глава 5. Положение о проведении общественных обсуждений или публичных слушаний по вопросам землепользования и застройки сельского поселения Октябрьский сельсовет муниципального района Благовещенский район Республики Башкортостан

Статья 16. Положение о проведении общественных обсуждений или публичных слушаний по вопросам землепользования и застройки сельского поселения Октябрьский сельсовет муниципального района Благовещенский район Республики Башкортостан

1. Общественные обсуждения или публичные слушания по вопросам землепользования и застройки проводятся в целях:

– Информирования общественности по вопросам землепользования и застройки на территории сельского поселения, реализации права физических и юридических лиц контролировать принятие органами местного самоуправления сельского поселения решений в указанной области и обеспечения права участия граждан в принятии указанных решений;

– Соблюдения права человека на благоприятные условия жизнедеятельности, прав и законных интересов правообладателей земельных участков и объектов капитального строительства;

– Предотвращения ущерба, который может быть нанесен пользователям и правообладателям объектов, находящихся в непосредственной близости к земельным участкам, на которых планируется осуществить строительство, реконструкцию, как и владельцам объектов, по поводу которых испрашивается специальное разрешение.

Общественные обсуждения или публичные слушания проводятся в соответствии с Уставом сельского поселения Октябрьский сельсовет муниципального района Благовещенский район Республики Башкортостан.

2. Рассмотрению на общественных обсуждениях или публичных слушаниях, проводимых в соответствии с настоящими Правилами, подлежат:

– Проект генерального плана сельского поселения и проекты решений о внесении в него изменений и дополнений;

– Проект правил землепользования и застройки сельского поселения Октябрьский сельсовет муниципального района Благовещенский район Республики Башкортостан и проекты решений о внесении в них изменений и дополнений;

– Проекты планировки территории, проекты межевания территории и проекты решений о внесении в них изменений и дополнений;

– Проект правил благоустройства территории;

– Проекты, предусматривающие внесение изменений в утвержденные документы территориального планирования, правила землепользования и застройки, проектную документацию по планировке территории, правила благоустройства сельского поселения;

– Проект решения о предоставлении разрешений на условно разрешенный вид использования;

– Проект решения о предоставлении разрешений на отклонение от предельных параметров разрешенного строительства, реконструкции объектов капитального строительства.

3. Участниками общественных обсуждений или публичных слушаний по проектам генеральных планов, проектам правил землепользования и застройки, проектам планировки территории, проектам межевания территории, проектам правил благоустройства территорий, проектам, предусматривающим внесение изменений в один из указанных утвержденных документов, являются граждане, постоянно проживающие на территории, в отношении которой подготовлены данные проекты, правообладатели находящихся в границах этой территории земельных участков и (или) расположенных на них объектов капитального строительства, а также правообладатели помещений, являющихся частью указанных объектов капитального строительства.

4. Участниками общественных обсуждений или публичных слушаний по проектам решений о предоставлении разрешения на условно разрешенный вид использования земельного участка или объекта капитального строительства, проектам решений о предоставлении разрешения на отклонение от предельных параметров разрешенного строительства, реконструкции объектов капи-

| | | | | | | | | | | |
|------|------|----------|---------|------|--|--|--|--|--|------|
| | | | | | | | | | | Лист |
| | | | | | | | | | | 53 |
| Изм. | Лист | № докум. | Подпись | Дата | | | | | | |

11/07-2021-П-КП33

тального строительства являются граждане, постоянно проживающие в пределах территориальной зоны, в границах которой расположен земельный участок или объект капитального строительства, в отношении которых подготовлены данные проекты, правообладатели находящихся в границах этой территориальной зоны земельных участков и (или) расположенных на них объектов капитального строительства, граждане, постоянно проживающие в границах земельных участков, прилегающих к земельному участку, в отношении которого подготовлены данные проекты, правообладатели таких земельных участков или расположенных на них объектов капитального строительства, правообладатели помещений, являющихся частью объекта капитального строительства, в отношении которого подготовлены данные проекты, а в случае, предусмотренном частью 3 статьи 39 Градостроительного кодекса РФ, также правообладатели земельных участков и объектов капитального строительства, подверженных риску негативного воздействия на окружающую среду в результате реализации данных проектов.

5. Процедура проведения общественных обсуждений состоит из следующих этапов:

1) Оповещение о начале общественных обсуждений;
 2) Размещение проекта, подлежащего рассмотрению на общественных обсуждениях, и информационных материалов к нему на официальном сайте уполномоченного органа местного самоуправления в сети «Интернет» и (или) в государственной или муниципальной информационной системе, обеспечивающей проведение общественных обсуждений с использованием сети «интернет», либо на региональном портале государственных и муниципальных услуг (далее в Настоящих Правилах статье - информационные системы) и открытие экспозиции или экспозиций такого проекта;

3) Проведение экспозиции или экспозиций проекта, подлежащего рассмотрению на общественных обсуждениях;

4) Подготовка и оформление протокола общественных обсуждений;

5) Подготовка и опубликование заключения о результатах общественных обсуждений.

6. Процедура проведения публичных слушаний состоит из следующих этапов:

1) Оповещение о начале публичных слушаний;

2) Размещение проекта, подлежащего рассмотрению на публичных слушаниях, и информационных материалов к нему на официальном сайте и открытие экспозиции или экспозиций такого проекта;

3) Проведение экспозиции или экспозиций проекта, подлежащего рассмотрению на публичных слушаниях;

4) Проведение собрания или собраний участников публичных слушаний;

5) Подготовка и оформление протокола публичных слушаний;

6) Подготовка и опубликование заключения о результатах публичных слушаний.

7. Оповещение о начале общественных обсуждений или публичных слушаний должно содержать:

1) Информацию о проекте, подлежащем рассмотрению на общественных обсуждениях или публичных слушаниях, и перечень информационных материалов к такому проекту;

2) Информацию о порядке и сроках проведения общественных обсуждений или публичных слушаний по проекту, подлежащему рассмотрению на общественных обсуждениях или публичных слушаниях;

3) Информацию о месте, дате открытия экспозиции или экспозиций проекта, подлежащего рассмотрению на общественных обсуждениях или публичных слушаниях, о сроках проведения экспозиции или экспозиций такого проекта, о днях и часах, в которые возможно посещение указанных экспозиции или экспозиций;

4) Информацию о порядке, сроке и форме внесения участниками общественных обсуждений или публичных слушаний предложений и замечаний, касающихся проекта, подлежащего рассмотрению на общественных обсуждениях или публичных слушаниях.

8. Оповещение о начале общественных обсуждений также должно содержать информацию об официальном сайте, на котором будут размещены проект, подлежащий рассмотрению на обще-

| | | | | | | | | | | |
|------|------|----------|---------|------|-------------------|--|--|--|--|------|
| | | | | | | | | | | Лист |
| | | | | | | | | | | 54 |
| Изм. | Лист | № докум. | Подпись | Дата | 11/07-2021-П-КПЗЗ | | | | | |

ственных обсуждениях, и информационные материалы к нему, или информационных системах, в которых будут размещены такой проект и информационные материалы к нему, с использованием которых будут проводиться общественные обсуждения. Оповещение о начале публичных слушаний также должно содержать информацию об официальном сайте, на котором будут размещены проект, подлежащий рассмотрению на публичных слушаниях, и информационные материалы к нему, информацию о дате, времени и месте проведения собрания или собраний участников публичных слушаний.

9. Оповещение о начале общественных обсуждений или публичных слушаний:

1) Не позднее чем за семь дней до дня размещения на официальном сайте или в информационных системах проекта, подлежащего рассмотрению на общественных обсуждениях или публичных слушаниях, подлежит опубликованию в порядке, установленном для официального опубликования муниципальных правовых актов, иной официальной информации, а также в случае, если это предусмотрено муниципальными правовыми актами, в иных средствах массовой информации;

2) Распространяется на информационных стендах, оборудованных около здания уполномоченного на проведение общественных обсуждений или публичных слушаний органа местного самоуправления, в местах массового скопления граждан и в иных местах, расположенных на территории, в отношении которой подготовлены соответствующие проекты, и (или) в границах территориальных зон и (или) земельных участков, указанных в части Настоящих Правил (далее - территория, в пределах которой проводятся общественные обсуждения или публичные слушания), иными способами, обеспечивающими доступ участников общественных обсуждений или публичных слушаний к указанной информации.

10. В течение всего периода размещения проекта, подлежащего рассмотрению на общественных обсуждениях или публичных слушаниях, и информационных материалов к нему проводятся экспозиция или экспозиции такого проекта. В ходе работы экспозиции должны быть организованы консультирование посетителей экспозиции, распространение информационных материалов о проекте, подлежащем рассмотрению на общественных обсуждениях или публичных слушаниях. Консультирование посетителей экспозиции осуществляется представителями уполномоченного на проведение общественных обсуждений или публичных слушаний органа местного самоуправления или созданного им коллегиального совещательного органа (далее - организатор общественных обсуждений или публичных слушаний) и (или) разработчика проекта, подлежащего рассмотрению на общественных обсуждениях или публичных слушаниях.

11. В период размещения проекта, подлежащего рассмотрению на общественных обсуждениях или публичных слушаниях, и информационных материалов к нему и проведения экспозиции или экспозиций такого проекта участники общественных обсуждений или публичных слушаний, прошедшие в соответствии с частью 12 настоящих Правил идентификацию, имеют право вносить предложения и замечания, касающиеся такого проекта:

1) Посредством официального сайта или информационных систем (в случае проведения общественных обсуждений);

2) В письменной или устной форме в ходе проведения собрания или собраний участников публичных слушаний (в случае проведения публичных слушаний);

3) В письменной форме в адрес организатора общественных обсуждений или публичных слушаний;

4) Посредством записи в книге (журнале) учета посетителей экспозиции проекта, подлежащего рассмотрению на общественных обсуждениях или публичных слушаниях.

12. Предложения и замечания, внесенные в соответствии со статьей 5_1 частью 10 Градостроительного Кодекса Российской Федерации, подлежат регистрации, а также обязательному рассмотрению организатором общественных обсуждений или публичных слушаний, за исключением случая, предусмотренного статьей 5_1 частью 15 Градостроительного Кодекса Российской Федерации.

| | | | | | | | | | |
|------|------|----------|---------|------|--|--|--|--|------|
| | | | | | | | | | Лист |
| | | | | | | | | | 55 |
| Изм. | Лист | № докум. | Подпись | Дата | | | | | |

11/07-2021-П-КПЗЗ

13. Участники общественных обсуждений или публичных слушаний в целях идентификации представляют сведения о себе (фамилию, имя, отчество (при наличии), дату рождения, адрес места жительства (регистрации) - для физических лиц; наименование, основной государственный регистрационный номер, место нахождения и адрес - для юридических лиц) с приложением документов, подтверждающих такие сведения. Участники общественных обсуждений или публичных слушаний, являющиеся правообладателями соответствующих земельных участков и (или) расположенных на них объектов капитального строительства и (или) помещений, являющихся частью указанных объектов капитального строительства, также представляют сведения соответственно о таких земельных участках, объектах капитального строительства, помещениях, являющихся частью указанных объектов капитального строительства, из Единого государственного реестра недвижимости и иные документы, устанавливающие или удостоверяющие их права на такие земельные участки, объекты капитального строительства, помещения, являющиеся частью указанных объектов капитального строительства.

14. Не требуется представление указанных в части 12 настоящих Правил документов, подтверждающих сведения об участниках общественных обсуждений (фамилию, имя, отчество (при наличии), дату рождения, адрес места жительства (регистрации) - для физических лиц; наименование, основной государственный регистрационный номер, место нахождения и адрес - для юридических лиц), если данными лицами вносятся предложения и замечания, касающиеся проекта, подлежащего рассмотрению на общественных обсуждениях, посредством официального сайта или информационных систем (при условии, что эти сведения содержатся на официальном сайте или в информационных системах). При этом для подтверждения сведений, указанных в части 12 настоящих Правил, может использоваться единая система идентификации и аутентификации.

15. Обработка персональных данных участников общественных обсуждений или публичных слушаний осуществляется с учетом требований, установленных Федеральным законом от 27 июля 2006 года № 152-ФЗ «О персональных данных».

16. Предложения и замечания, внесенные в соответствии с частью 10 настоящих Правил, не рассматриваются в случае выявления факта представления участником общественных обсуждений или публичных слушаний недостоверных сведений.

17. Организатором общественных обсуждений или публичных слушаний обеспечивается равный доступ к проекту, подлежащему рассмотрению на общественных обсуждениях или публичных слушаниях, всех участников общественных обсуждений или публичных слушаний (в том числе путем предоставления при проведении общественных обсуждений доступа к официальному сайту, информационным системам в многофункциональных центрах предоставления государственных и муниципальных услуг и (или) помещениях органов государственной власти субъектов Российской Федерации, органов местного самоуправления, подведомственных им организаций).

18. Официальный сайт и (или) информационные системы должны обеспечивать возможность:

1) Проверки участниками общественных обсуждений полноты и достоверности отражения на официальном сайте и (или) в информационных системах внесенных ими предложений и замечаний;

2) Представления информации о результатах общественных обсуждений, количестве участников общественных обсуждений.

19. Организатор общественных обсуждений или публичных слушаний подготавливает и оформляет протокол общественных обсуждений или публичных слушаний, в котором указываются:

- 1) Дата оформления протокола общественных обсуждений или публичных слушаний;
- 2) Информация об организаторе общественных обсуждений или публичных слушаний;
- 3) Информация, содержащаяся в опубликованном оповещении о начале общественных обсуждений или публичных слушаний, дата и источник его опубликования;

| | | | | | | | | | |
|------|------|----------|---------|------|-------------------|--|--|--|------|
| | | | | | | | | | Лист |
| | | | | | | | | | 56 |
| Изм. | Лист | № докум. | Подпись | Дата | 11/07-2021-П-КП33 | | | | |

4) Информация о сроке, в течение которого принимались предложения и замечания участников общественных обсуждений или публичных слушаний, о территории, в пределах которой проводятся общественные обсуждения или публичные слушания;

5) Все предложения и замечания участников общественных обсуждений или публичных слушаний с разделением на предложения и замечания граждан, являющихся участниками общественных обсуждений или публичных слушаний и постоянно проживающих на территории, в пределах которой проводятся общественные обсуждения или публичные слушания, и предложения и замечания иных участников общественных обсуждений или публичных слушаний.

20. К протоколу общественных обсуждений или публичных слушаний прилагается перечень принявших участие в рассмотрении проекта участников общественных обсуждений или публичных слушаний, включающий в себя сведения об участниках общественных обсуждений или публичных слушаний (фамилию, имя, отчество (при наличии), дату рождения, адрес места жительства (регистрации) - для физических лиц; наименование, основной государственный регистрационный номер, место нахождения и адрес - для юридических лиц).

21. Участник общественных обсуждений или публичных слушаний, который внес предложения и замечания, касающиеся проекта, рассмотренного на общественных обсуждениях или публичных слушаниях, имеет право получить выписку из протокола общественных обсуждений или публичных слушаний, содержащую внесенные этим участником предложения и замечания.

22. На основании протокола общественных обсуждений или публичных слушаний организатор общественных обсуждений или публичных слушаний осуществляет подготовку заключения о результатах общественных обсуждений или публичных слушаний.

23. В заключении о результатах общественных обсуждений или публичных слушаний должны быть указаны:

1) Дата оформления заключения о результатах общественных обсуждений или публичных слушаний;

2) Наименование проекта, рассмотренного на общественных обсуждениях или публичных слушаниях, сведения о количестве участников общественных обсуждений или публичных слушаний, которые приняли участие в общественных обсуждениях или публичных слушаниях;

3) Реквизиты протокола общественных обсуждений или публичных слушаний, на основании которого подготовлено заключение о результатах общественных обсуждений или публичных слушаний;

4) Содержание внесенных предложений и замечаний участников общественных обсуждений или публичных слушаний с разделением на предложения и замечания граждан, являющихся участниками общественных обсуждений или публичных слушаний и постоянно проживающих на территории, в пределах которой проводятся общественные обсуждения или публичные слушания, и предложения и замечания иных участников общественных обсуждений или публичных слушаний. В случае внесения несколькими участниками общественных обсуждений или публичных слушаний одинаковых предложений и замечаний допускается обобщение таких предложений и замечаний;

5) Аргументированные рекомендации организатора общественных обсуждений или публичных слушаний о целесообразности или нецелесообразности учета внесенных участниками общественных обсуждений или публичных слушаний предложений и замечаний и выводы по результатам общественных обсуждений или публичных слушаний.

24. Заключение о результатах общественных обсуждений или публичных слушаний подлежит опубликованию в порядке, установленном для официального опубликования муниципальных правовых актов, иной официальной информации, и размещается на официальном сайте и (или) в информационных системах.

25. Уставом сельского поселения и (или) нормативным правовым актом Совета сельского поселения на основании положений Градостроительного кодекса РФ определяются:

1) Порядок организации и проведения общественных обсуждений или публичных слушаний по проектам;

| | | | | | | | | | |
|------|------|----------|---------|------|-------------------|--|--|--|------|
| | | | | | | | | | Лист |
| | | | | | | | | | 57 |
| Изм. | Лист | № докум. | Подпись | Дата | 11/07-2021-П-КПЗЗ | | | | |

- 2) Организатор общественных обсуждений или публичных слушаний;
- 3) Срок проведения общественных обсуждений или публичных слушаний;
- 4) Официальный сайт и (или) информационные системы;
- 5) Требования к информационным стендам, на которых размещаются оповещения о начале общественных обсуждений или публичных слушаний;

6) Форма оповещения о начале общественных обсуждений или публичных слушаний, порядок подготовки и форма протокола общественных обсуждений или публичных слушаний, порядок подготовки и форма заключения о результатах общественных обсуждений или публичных слушаний;

7) Порядок проведения экспозиции проекта, подлежащего рассмотрению на общественных обсуждениях или публичных слушаниях, а также порядок консультирования посетителей экспозиции проекта, подлежащего рассмотрению на общественных обсуждениях или публичных слушаниях.

26. Срок проведения общественных обсуждений или публичных слушаний по проектам правил благоустройства территорий со дня опубликования оповещения о начале общественных обсуждений или публичных слушаний до дня опубликования заключения о результатах общественных обсуждений или публичных слушаний определяется уставом муниципального образования и (или) нормативным правовым актом представительного органа муниципального образования и не может быть менее одного месяца и более трех месяцев.

27. В соответствии с Градостроительным кодексом РФ общественные обсуждения или публичные слушания по проекту планировки территории и проекту межевания территории не проводятся, если они подготовлены в отношении:

- 1) Территории, в границах которой в соответствии с правилами землепользования и застройки предусматривается осуществление деятельности по комплексному и устойчивому развитию территории;
- 2) Территории в границах земельного участка, предоставленного некоммерческой организации, созданной гражданами, для ведения садоводства, огородничества, дачного хозяйства или для ведения дачного хозяйства иному юридическому лицу;
- 3) Территории для размещения линейных объектов в границах земель лесного фонда.

28. Общественные обсуждения или публичные слушания могут проводиться в помещениях Администрации сельского поселения.

29. Подготовка и проведение общественных обсуждений или публичных слушаний осуществляются Комиссией, образуемой в соответствии с настоящими Правилами и/или иными уполномоченными организациями в порядке, установленном настоящими Правилами и в соответствии с требованиями Градостроительного кодекса РФ и законов Республики Башкортостан.

30. Общественные обсуждения или публичные слушания по проектам генерального плана сельского поселения, правил землепользования и застройки сельского поселения, проектам решений о внесении в них изменений, проектам планировки территории и проектам межевания, проектам решений о внесении в них изменений проводятся по решениям Главы сельского поселения.

Общественные обсуждения или публичные слушания по решениям о предоставлении разрешений на условно разрешенный вид использования и решениям о предоставлении разрешений на отклонение от предельных параметров разрешенного строительства, реконструкции объектов капитального строительства проводятся по решениям Главы сельского поселения при обращении Комиссии.

31. Хранение протоколов публичных слушаний, письменных обращений граждан и юридических лиц и заключений о результатах общественных обсуждений или публичных слушаний осуществляется соответствующими уполномоченными органами местного самоуправления сельского поселения и/или уполномоченными организациями, проводившими слушания в порядке, установленном для официальных документов. Перечисленные материалы доступны для публичного ознакомления.

| | | | | | | | | | | |
|------|------|----------|---------|------|--|--|--|--|--|------|
| | | | | | | | | | | Лист |
| | | | | | | | | | | 58 |
| Изм. | Лист | № докум. | Подпись | Дата | | | | | | |

11/07-2021-П-КПЗЗ

32. Физические и юридические лица, их объединения вправе обжаловать в судебном порядке неправомерные действия соответствующих уполномоченных органов сельского поселения и/или уполномоченных организаций по подготовке, проведению общественных обсуждений или публичных слушаний, оформлению протоколов об их проведении и заключений по их результатам.

33. Расходы, связанные с организацией и проведением общественных обсуждений или публичных слушаний по проектам генерального плана сельского поселения Октябрьский сельсовет муниципального района Благовещенский район Республики Башкортостан, Правил землепользования и застройки сельского поселения Октябрьский сельсовет муниципального района Благовещенский район Республики Башкортостан, проектам решений о внесении в них изменений, а также проектам документации о планировке территории финансируются за счет бюджета сельского поселения Октябрьский сельсовет муниципального района Благовещенский район Республики Башкортостан.

Расходы, связанные с организацией и проведением публичных слушаний по вопросу предоставления разрешения на условно разрешенный вид использования, и предоставления разрешения на отклонение от предельных параметров разрешенного строительства, реконструкции объектов капитального строительства, несет физическое или юридическое лицо, заинтересованное в предоставлении такого разрешения.

Помещения для проведения общественных обсуждений или публичных слушаний по вопросам землепользования и застройки предоставляются Администрацией сельского поселения город на безвозмездной основе.

| | | | | | | | | | |
|------|------|----------|---------|------|--|--|--|--|------|
| | | | | | | | | | Лист |
| | | | | | | | | | 59 |
| Изм. | Лист | № докум. | Подпись | Дата | | | | | |

11/07-2021-П-КПЗЗ

Глава 6. Положение о внесении изменений в правила землепользования и застройки сельского поселения Октябрьский сельсовет муниципального района Благовещенский район Республики Башкортостан

Статья 17. Порядок внесения изменений в правила землепользования и застройки

1. Внесение изменений в правила землепользования и застройки осуществляется в порядке, предусмотренном статьями 31, 32 и 33 Градостроительного Кодекса Российской Федерации, с учетом особенностей, установленных настоящих Правил.

2. Основаниями для рассмотрения главой местной администрации вопроса о внесении изменений в правила землепользования и застройки являются:

1) Несоответствие правил землепользования и застройки генеральному плану поселения, генеральному плану городского округа, схеме территориального планирования муниципального района, возникшее в результате внесения в такие генеральные планы или схему территориального планирования муниципального района изменений;

1_1 Поступление от уполномоченного Правительством Российской Федерации федерального органа исполнительной власти обязательного для исполнения в сроки, установленные законодательством Российской Федерации, предписания об устранении нарушений ограничений использования объектов недвижимости, установленных на приаэродромной территории, которые допущены в правилах землепользования и застройки поселения, городского округа, межселенной территории;

2) Поступление предложений об изменении границ территориальных зон, изменении градостроительных регламентов;

3) Несоответствие сведений о местоположении границ зон с особыми условиями использования территорий, территорий объектов культурного наследия, отображенных на карте градостроительного зонирования, содержащемся в Едином государственном реестре недвижимости описанию местоположения границ указанных зон, территорий;

4) Несоответствие установленных градостроительным регламентом ограничений использования земельных участков и объектов капитального строительства, расположенных полностью или частично в границах зон с особыми условиями использования территорий, территорий достопримечательных мест федерального, регионального и местного значения, содержащимся в Едином государственном реестре недвижимости ограничениям использования объектов недвижимости в пределах таких зон, территорий;

5) Установление, изменение, прекращение существования зоны с особыми условиями использования территории, установление, изменение границ территории объекта культурного наследия, территории исторического поселения федерального значения, территории исторического поселения регионального значения;

6) Принятие решения о комплексном развитии территории.

3. Предложения о внесении изменений в правила землепользования и застройки в комиссию направляются:

1) Федеральными органами исполнительной власти в случаях, если правила землепользования и застройки могут воспрепятствовать функционированию, размещению объектов капитального строительства федерального значения;

2) Органами исполнительной власти субъектов Российской Федерации в случаях, если правила землепользования и застройки могут воспрепятствовать функционированию, размещению объектов капитального строительства регионального значения;

3) Органами местного самоуправления муниципального района в случаях, если правила землепользования и застройки могут воспрепятствовать функционированию, размещению объектов капитального строительства местного значения;

4) Органами местного самоуправления в случаях, если необходимо совершенствовать порядок регулирования землепользования и застройки на соответствующих территории поселения, территории городского округа, межселенных территориях;

| | | | | | | | | | |
|------|------|----------|---------|------|--|--|--|--|------|
| | | | | | | | | | Лист |
| | | | | | | | | | 60 |
| Изм. | Лист | № докум. | Подпись | Дата | | | | | |

11/07-2021-П-КПЗЗ

5) Физическими или юридическими лицами в инициативном порядке либо в случаях, если в результате применения правил землепользования и застройки земельные участки и объекты капитального строительства не используются эффективно, причиняется вред их правообладателям, снижается стоимость земельных участков и объектов капитального строительства, не реализуются права и законные интересы граждан и их объединений;

6) Уполномоченным федеральным органом исполнительной власти или юридическим лицом, созданным Российской Федерацией и обеспечивающим реализацию принятого Правительством Российской Федерации решения о комплексном развитии территории (далее - юридическое лицо, определенное Российской Федерацией);

7) Высшим исполнительным органом государственной власти субъекта Российской Федерации, органом местного самоуправления, принявшими решение о комплексном развитии территории, юридическим лицом, созданным субъектом Российской Федерации и обеспечивающим реализацию принятого субъектом Российской Федерации решения о комплексном развитии территории (далее - юридическое лицо, определенное субъектом Российской Федерации), либо лицом, с которым заключен договор о комплексном развитии территории в целях реализации решения о комплексном развитии территории.

3_1. В случае, если правилами землепользования и застройки не обеспечена в соответствии с частью 3_1 статьи 31 Градостроительного Кодекса Российской Федерации возможность размещения на территориях поселения, городского округа предусмотренных документами территориального планирования объектов федерального значения, объектов регионального значения, объектов местного значения муниципального района (за исключением линейных объектов), уполномоченный федеральный орган исполнительной власти, уполномоченный орган исполнительной власти субъекта Российской Федерации, уполномоченный орган местного самоуправления муниципального района направляют главе поселения, главе городского округа требование о внесении изменений в правила землепользования и застройки в целях обеспечения размещения указанных объектов.

3_2. В случае, предусмотренном частью 3_1 Настоящих Правил, глава поселения, глава городского округа обеспечивают внесение изменений в правила землепользования и застройки в течение тридцати дней со дня получения, указанного в части 3_1 Настоящих Правил требования.

3_3. В целях внесения изменений в правила землепользования и застройки в случаях, предусмотренных пунктами 3-6 части 2 и частью 3_1 Настоящих Правил, а также в случае однократного изменения видов разрешенного использования, установленных градостроительным регламентом для конкретной территориальной зоны, без изменения ранее установленных предельных параметров разрешенного строительства, реконструкции объектов капитального строительства и (или) в случае однократного изменения одного или нескольких предельных параметров разрешенного строительства, реконструкции объектов капитального строительства, установленных градостроительным регламентом для конкретной территориальной зоны, не более чем на десять процентов проведение общественных обсуждений или публичных слушаний, опубликование сообщения о принятии решения о подготовке проекта о внесении изменений в правила землепользования и застройки и подготовка предусмотренного частью 4 Настоящих Правил заключения комиссии не требуются.

3_4. В случае внесения изменений в правила землепользования и застройки в целях реализации решения о комплексном развитии территории, в том числе в соответствии с частью 5_2 статьи 30 Градостроительного Кодекса Российской Федерации, такие изменения должны быть внесены в срок не позднее чем девяносто дней со дня утверждения проекта планировки территории в целях ее комплексного развития.

4. Комиссия в течение двадцати пяти дней со дня поступления предложения о внесении изменения в правила землепользования и застройки осуществляет подготовку заключения, в котором содержатся рекомендации о внесении в соответствии с поступившим предложением изменения в правила землепользования и застройки или об отклонении такого предложения с указанием причин отклонения, и направляет это заключение главе местной администрации.

| | | | | | | | | | |
|------|------|----------|---------|------|-------------------|--|--|--|------|
| | | | | | | | | | Лист |
| | | | | | | | | | 61 |
| Изм. | Лист | № докум. | Подпись | Дата | 11/07-2021-П-КПЗЗ | | | | |

4_1. Проект о внесении изменений в правила землепользования и застройки, предусматривающих приведение данных правил в соответствие с ограничениями использования объектов недвижимости, установленными на приаэродромной территории, рассмотрению комиссией не подлежит.

5. Глава местной администрации с учетом рекомендаций, содержащихся в заключении комиссии, в течение двадцати пяти дней принимает решение о подготовке проекта о внесении изменения в правила землепользования и застройки или об отклонении предложения о внесении изменения в данные правила с указанием причин отклонения и направляет копию такого решения заявителем.

5_1. В случае, если утверждение изменений в правила землепользования и застройки осуществляется представительным органом местного самоуправления, проект о внесении изменений в правила землепользования и застройки, направленный в представительный орган местного самоуправления, подлежит рассмотрению на заседании указанного органа не позднее дня проведения заседания, следующего за ближайшим заседанием.

6. Глава местной администрации после поступления от уполномоченного Правительством Российской Федерации федерального органа исполнительной власти предписания, указанного в пункте 1_1 части 2 Настоящих Правил, обязан принять решение о внесении изменений в правила землепользования и застройки. Предписание, указанное в пункте 1_1 части 2 Настоящих Правил, может быть обжаловано главой местной администрации в суд.

7. Со дня поступления в орган местного самоуправления уведомления о выявлении самовольной постройки от исполнительного органа государственной власти, должностного лица, государственного учреждения или органа местного самоуправления, указанных в части 2 статьи 55_32 Градостроительного Кодекса Российской Федерации, не допускается внесение в правила землепользования и застройки изменений, предусматривающих установление применительно к территориальной зоне, в границах которой расположена такая постройка, вида разрешенного использования земельных участков и объектов капитального строительства, предельных параметров разрешенного строительства, реконструкции объектов капитального строительства, которым соответствуют вид разрешенного использования и параметры такой постройки, до ее сноса или приведения в соответствие с установленными требованиями, за исключением случаев, если по результатам рассмотрения данного уведомления органом местного самоуправления в исполнительный орган государственной власти, должностному лицу, в государственное учреждение или в орган местного самоуправления, которые указаны в части 2 статьи 55_32 Градостроительного Кодекса Российской Федерации и от которых поступило данное уведомление, направлено уведомление о том, что наличие признаков самовольной постройки не усматривается либо вступило в законную силу решение суда об отказе в удовлетворении исковых требований о сносе самовольной постройки или ее приведении в соответствие с установленными требованиями.

8. В случаях, предусмотренных пунктами 3-5 части 2 Настоящих Правил, исполнительный орган государственной власти или орган местного самоуправления, уполномоченные на установление зон с особыми условиями использования территорий, границ территорий объектов культурного наследия, утверждение границ территорий исторических поселений федерального значения, исторических поселений регионального значения, направляет главе местной администрации требование об отображении в правилах землепользования и застройки границ зон с особыми условиями использования территорий, территорий объектов культурного наследия, территорий исторических поселений федерального значения, территорий исторических поселений регионального значения, установления ограничений использования земельных участков и объектов капитального строительства в границах таких зон, территорий.

9. В случае поступления требования, предусмотренного частью 8 настоящих Правил, поступления от органа регистрации прав сведений об установлении, изменении или прекращении существования зоны с особыми условиями использования территории, о границах территории объекта культурного наследия либо со дня выявления предусмотренных пунктами 3-5 части 2 Градостроительного Кодекса Российской Федерации оснований для внесения изменений в правила

| | | | | | | | | | | |
|------|------|----------|---------|------|--|--|--|--|--|------|
| | | | | | | | | | | Лист |
| | | | | | | | | | | 62 |
| Изм. | Лист | № докум. | Подпись | Дата | | | | | | |

11/07-2021-П-КПЗЗ

землепользования и застройки глава местной администрации обязан обеспечить внесение изменений в правила землепользования и застройки путем их уточнения в соответствии с таким требованием. При этом утверждение изменений в правила землепользования и застройки в целях их уточнения в соответствии с требованием, предусмотренным частью 8 Настоящих Правил, не требуется.

10. Срок уточнения правил землепользования и застройки в соответствии с частью 9 Настоящих Правил в целях отображения границ зон с особыми условиями использования территорий, территорий объектов культурного наследия, территорий исторических поселений федерального значения, территорий исторических поселений регионального значения, установления ограничений использования земельных участков и объектов капитального строительства в границах таких зон, территорий не может превышать шесть месяцев со дня поступления требования, предусмотренного частью 8 Настоящих Правил, поступления от органа регистрации прав сведений об установлении, изменении или прекращении существования зоны с особыми условиями использования территории, о границах территории объекта культурного наследия либо со дня выявления предусмотренных пунктами 3-5 части 2 настоящих Правил оснований для внесения изменений в правила землепользования и застройки.

| | | | | | | |
|-------------|-------------|-----------------|----------------|-------------|--------------------------|-------------|
| | | | | | <i>11/07-2021-П-КПЗЗ</i> | <i>Лист</i> |
| <i>Изм.</i> | <i>Лист</i> | <i>№ докум.</i> | <i>Подпись</i> | <i>Дата</i> | | 63 |

Глава 7. Строительство, реконструкция объектов капитального строительства на территории сельского поселения Октябрьский сельсовет муниципального района Благовещенский район Республики Башкортостан

Статья 18. Право на осуществление строительства, реконструкции объектов капитального строительства и основание для его реализации.

1. Разрешение на строительство представляет собой документ, который подтверждает соответствие проектной документации требованиям, установленным градостроительным регламентом, проектом планировки территории и проектом межевания территории (за исключением случаев, если в соответствии с Градостроительным Кодексом Российской Федерации (с изменениями на 30 декабря 2021 года) (редакция, действующая с 1 марта 2022 года) подготовка проекта планировки территории и проекта межевания территории не требуется), при осуществлении строительства, реконструкции объекта капитального строительства, не являющегося линейным объектом (далее - требования к строительству, реконструкции объекта капитального строительства), или требованиям, установленным проектом планировки территории и проектом межевания территории, при осуществлении строительства, реконструкции линейного объекта (за исключением случаев, при которых для строительства, реконструкции линейного объекта не требуется подготовка документации по планировке территории), требованиям, установленным проектом планировки территории, в случае выдачи разрешения на строительство линейного объекта, для размещения которого не требуется образование земельного участка, а также допустимость размещения объекта капитального строительства на земельном участке в соответствии с разрешенным использованием такого земельного участка и ограничениями, установленными в соответствии с земельным и иным законодательством Российской Федерации. Разрешение на строительство дает застройщику право осуществлять строительство, реконструкцию объекта капитального строительства, за исключением случаев, предусмотренных настоящим Кодексом.

1_1. В случае, если на земельный участок не распространяется действие градостроительного регламента или для земельного участка не устанавливается градостроительный регламент, разрешение на строительство подтверждает соответствие проектной документации установленным в соответствии с частью 7 статьи 36 Настоящих Правил требованиям к назначению, параметрам и размещению объекта капитального строительства на указанном земельном участке.

2. Строительство, реконструкция объектов капитального строительства осуществляются на основании разрешения на строительство, за исключением случаев, предусмотренных Настоящих Правил статьями.

3. Не допускается выдача разрешений на строительство при отсутствии правил землепользования и застройки, за исключением строительства, реконструкции объектов федерального значения, объектов регионального значения, объектов местного значения муниципальных районов, объектов капитального строительства на земельных участках, на которые не распространяется действие градостроительных регламентов или для которых не устанавливаются градостроительные регламенты, и в иных предусмотренных федеральными законами случаях, а также в случае несоответствия проектной документации объектов капитального строительства ограничениям использования объектов недвижимости, установленным на приаэродромной территории.

4. Разрешение на строительство выдается органом местного самоуправления по месту нахождения земельного участка, за исключением случаев, предусмотренных статьями 51 частями 5-6 Градостроительного Кодекса Российской Федерации и другими федеральными законами.

Статья 19. Разрешение на строительство

1. Разрешение на строительство представляет собой документ, который подтверждает соответствие проектной документации требованиям, установленным градостроительным регламентом (за исключением случая, предусмотренного частью 1_1 Настоящих Правил), проектом планировки территории и проектом межевания территории (за исключением случаев, если в соответствии с Градостроительным Кодексом Российской Федерации (с изменениями на 30 декабря 2021 года) (редакция, действующая с 1 марта 2022 года) подготовка проекта планировки территории и проек-

| | | | | | | | | | | |
|------|------|----------|---------|------|--|--|--|--|--|------|
| | | | | | | | | | | Лист |
| | | | | | | | | | | 64 |
| Изм. | Лист | № докум. | Подпись | Дата | | | | | | |

11/07-2021-П-КПЗЗ

та межевания территории не требуется), при осуществлении строительства, реконструкции объекта капитального строительства, не являющегося линейным объектом (далее - требования к строительству, реконструкции объекта капитального строительства), или требованиям, установленным проектом планировки территории и проектом межевания территории, при осуществлении строительства, реконструкции линейного объекта (за исключением случаев, при которых для строительства, реконструкции линейного объекта не требуется подготовка документации по планировке территории), требованиям, установленным проектом планировки территории, в случае выдачи разрешения на строительство линейного объекта, для размещения которого не требуется образование земельного участка, а также допустимость размещения объекта капитального строительства на земельном участке в соответствии с разрешенным использованием такого земельного участка и ограничениями, установленными в соответствии с земельным и иным законодательством Российской Федерации. Разрешение на строительство дает застройщику право осуществлять строительство, реконструкцию объекта капитального строительства, за исключением случаев, предусмотренных настоящим Кодексом.

1_1. В случае, если на земельный участок не распространяется действие градостроительного регламента или для земельного участка не устанавливается градостроительный регламент, разрешение на строительство подтверждает соответствие проектной документации установленным в соответствии с частью 7 статьи 36 Настоящих Правил требованиям к назначению, параметрам и размещению объекта капитального строительства на указанном земельном участке.

2. Строительство, реконструкция объектов капитального строительства осуществляются на основании разрешения на строительство, за исключением случаев, предусмотренных Настоящих Правил статьей.

3. Не допускается выдача разрешений на строительство при отсутствии правил землепользования и застройки, за исключением строительства, реконструкции объектов федерального значения, объектов регионального значения, объектов местного значения муниципальных районов, объектов капитального строительства на земельных участках, на которые не распространяется действие градостроительных регламентов или для которых не устанавливаются градостроительные регламенты, и в иных предусмотренных федеральными законами случаях, а также в случае несоответствия проектной документации объектов капитального строительства ограничениям использования объектов недвижимости, установленным на приаэродромной территории.

4. Разрешение на строительство выдается органом местного самоуправления по месту нахождения земельного участка, за исключением случаев, предусмотренных частями 5-6 Настоящих Правил и другими федеральными законами.

5. Разрешение на строительство выдается в случае осуществления строительства, реконструкции:

1) Объекта капитального строительства на земельном участке, предоставленном пользователю недр и необходимом для ведения работ, связанных с использованием недр (за исключением работ, связанных с использованием участками недр местного значения), - федеральным органом управления государственным фондом недр;

2) Объекта использования атомной энергии - Государственной корпорацией по атомной энергии «Росатом»;

Объекта космической инфраструктуры - Государственной корпорацией по космической деятельности «Роскосмос»;

3) Гидротехнических сооружений первого и второго классов, устанавливаемых в соответствии с законодательством о безопасности гидротехнических сооружений, аэропортов или иных объектов инфраструктуры воздушного транспорта, объектов инфраструктуры железнодорожного транспорта общего пользования, объектов обороны и безопасности, объектов, обеспечивающих статус и защиту Государственной границы Российской Федерации, объектов, сведения о которых составляют государственную тайну, линий связи при пересечении Государственной границы Российской Федерации, на приграничной территории Российской Федерации, объектов, строительство, реконструкцию которых планируется осуществить на континентальном шельфе Российской Федерации.

| | | | | | | | | | |
|------|------|----------|---------|------|-------------------|--|--|--|------|
| | | | | | | | | | Лист |
| | | | | | | | | | 65 |
| Изм. | Лист | № докум. | Подпись | Дата | 11/07-2021-П-КП33 | | | | |

Федерации, во внутренних морских водах, в территориальном море Российской Федерации, исключительной экономической зоне Российской Федерации, - уполномоченными федеральными органами исполнительной власти;

4) Объекта капитального строительства, строительство, реконструкцию которого планируется осуществлять в границах особо охраняемой природной территории (за исключением населенных пунктов, указанных в статье 3_1 Федерального закона от 14 марта 1995 года № 33-ФЗ «Об особо охраняемых природных территориях»), - федеральным органом исполнительной власти, органом государственной власти субъекта Российской Федерации или органом местного самоуправления, в ведении которых находится особо охраняемая природная территория.

5. В случае, если при проведении работ по сохранению объекта культурного наследия затрагиваются конструктивные и другие характеристики надежности и безопасности такого объекта, исполнительными органами государственной власти или органами местного самоуправления, уполномоченными в области сохранения, использования, популяризации и государственной охраны объектов культурного наследия, выдается разрешение на строительство в соответствии с настоящим Кодексом.

6. Разрешение на строительство, за исключением случаев, установленных статьей 51 частями 5 и 5_1 Градостроительного Кодекса Российской Федерации и другими федеральными законами, выдается:

1) Уполномоченным федеральным органом исполнительной власти в случае, если строительство объекта капитального строительства планируется осуществлять на территориях двух и более субъектов Российской Федерации (включая осуществляемую на территории одного субъекта Российской Федерации реконструкцию объектов, расположенных на территориях двух и более субъектов Российской Федерации), в том числе линейного объекта - на территории закрытого административно-территориального образования, границы которого не совпадают с границами субъектов Российской Федерации, и в случае реконструкции объекта капитального строительства, расположенного на территориях двух и более субъектов Российской Федерации (включая осуществляемую на территории одного субъекта Российской Федерации реконструкцию объектов, расположенных на территориях двух и более субъектов Российской Федерации), в том числе линейного объекта, расположенного на территории закрытого административно-территориального образования, границы которого не совпадают с границами субъектов Российской Федерации;

2) Органом исполнительной власти субъекта Российской Федерации в случае, если строительство объекта капитального строительства планируется осуществлять на территориях двух и более муниципальных образований (муниципальных районов, городских округов), и в случае реконструкции объекта капитального строительства, расположенного на территориях двух и более муниципальных образований (муниципальных районов, городских округов);

3) Органом местного самоуправления муниципального района в случае, если строительство объекта капитального строительства планируется осуществить на территориях двух и более поселений или на межселенной территории в границах муниципального района, и в случае реконструкции объекта капитального строительства, расположенного на территориях двух и более поселений или на межселенной территории в границах муниципального района.

7. В целях строительства, реконструкции объекта капитального строительства застройщик направляет заявление о выдаче разрешения на строительство в уполномоченные на выдачу разрешений на строительство в соответствии с частями 4-6 Настоящих Правил федеральный орган исполнительной власти, орган исполнительной власти субъекта Российской Федерации, орган местного самоуправления, Государственную корпорацию по атомной энергии «Росатом», Государственную корпорацию по космической деятельности «Роскосмос». К указанному заявлению прилагаются следующие документы:

1) Правоустанавливающие документы на земельный участок, в том числе соглашение об установлении сервитута, решение об установлении публичного сервитута, а также схема расположения земельного участка или земельных участков на кадастровом плане территории, на основании которой был образован указанный земельный участок и выдан градостроительный план зе-

| | | | | | | | | | |
|------|------|----------|---------|------|--|--|--|--|------|
| | | | | | | | | | Лист |
| | | | | | | | | | 66 |
| Изм. | Лист | № докум. | Подпись | Дата | | | | | |

11/07-2021-П-КПЗЗ

мельного участка в случае, предусмотренном частью 1_1 статьи 57_3 Градостроительного Кодекса Российской Федерации, если иное не установлено частью 7_3 статьи 51 Градостроительного Кодекса Российской Федерации;

1_1 При наличии соглашения о передаче в случаях, установленных бюджетным законодательством Российской Федерации, органом государственной власти (государственным органом), Государственной корпорацией по атомной энергии «Росатом», Государственной корпорацией по космической деятельности «Роскосмос», органом управления государственным внебюджетным фондом или органом местного самоуправления полномочий государственного (муниципального) заказчика, заключенного при осуществлении бюджетных инвестиций, - указанное соглашение, правоустанавливающие документы на земельный участок правообладателя, с которым заключено это соглашение;

2) Градостроительный план земельного участка, выданный не ранее чем за три года до дня представления заявления на получение разрешения на строительство, или в случае выдачи разрешения на строительство линейного объекта реквизиты проекта планировки территории и проекта межевания территории (за исключением случаев, при которых для строительства, реконструкции линейного объекта не требуется подготовка документации по планировке территории), реквизиты проекта планировки территории в случае выдачи разрешения на строительство линейного объекта, для размещения которого не требуется образование земельного участка;

3) Результаты инженерных изысканий и следующие материалы, содержащиеся в утвержденной в соответствии с частью 15 статьи 48 Настоящих Правил проектной документации:

а) Пояснительная записка;

б) Схема планировочной организации земельного участка, выполненная в соответствии с информацией, указанной в градостроительном плане земельного участка, а в случае подготовки проектной документации применительно к линейным объектам проект полосы отвода, выполненный в соответствии с проектом планировки территории (за исключением случаев, при которых для строительства, реконструкции линейного объекта не требуется подготовка документации по планировке территории);

в) Разделы, содержащие архитектурные и конструктивные решения, а также решения и мероприятия, направленные на обеспечение доступа инвалидов к объекту капитального строительства (в случае подготовки проектной документации применительно к объектам здравоохранения, образования, культуры, отдыха, спорта и иным объектам социально-культурного и коммунально-бытового назначения, объектам транспорта, торговли, общественного питания, объектам делового, административного, финансового, религиозного назначения, объектам жилищного фонда);

г) Проект организации строительства объекта капитального строительства (включая проект организации работ по сносу объектов капитального строительства, их частей в случае необходимости сноса объектов капитального строительства, их частей для строительства, реконструкции других объектов капитального строительства);

4) Положительное заключение экспертизы проектной документации (в части соответствия проектной документации требованиям, указанным в пункте 1 части 5 статьи 49 Настоящих Правил), в соответствии с которой осуществляются строительство, реконструкция объекта капитального строительства, в том числе в случае, если данной проектной документацией предусмотрены строительство или реконструкция иных объектов капитального строительства, включая линейные объекты (применительно к отдельным этапам строительства в случае, предусмотренном частью 12_1 статьи 48 Градостроительного Кодекса Российской Федерации), если такая проектная документация подлежит экспертизе в соответствии со статьей 49 Градостроительного Кодекса Российской Федерации, положительное заключение государственной экспертизы проектной документации в случаях, предусмотренных частью 3_4 статьи 49 Градостроительного Кодекса Российской Федерации, положительное заключение государственной экологической экспертизы проектной документации в случаях, предусмотренных частью 6 статьи 49 Градостроительного Кодекса Российской Федерации;

| | | | | | | | | | |
|------|------|----------|---------|------|--|--|--|--|------|
| | | | | | | | | | Лист |
| | | | | | | | | | 67 |
| Изм. | Лист | № докум. | Подпись | Дата | | | | | |

11/07-2021-П-КПЗЗ

2. Подтверждение соответствия вносимых в проектную документацию изменений требованиям, указанным в части 3_8 статьи 49 Градостроительного Кодекса Российской Федерации, предоставленное лицом, являющимся членом саморегулируемой организации, основанной на членстве лиц, осуществляющих подготовку проектной документации, и утвержденное привлеченным этим лицом в соответствии с Градостроительным Кодексом Российской Федерации (с изменениями на 30 декабря 2021 года) (редакция, действующая с 1 марта 2022 года) специалистом по организации архитектурно-строительного проектирования в должности главного инженера проекта, в случае внесения изменений в проектную документацию в соответствии с частью 3_8 статьи 49 Настоящих Правил ;

2_1 Подтверждение соответствия вносимых в проектную документацию изменений требованиям, указанным в части 3_9 статьи 49 Градостроительного Кодекса Российской Федерации, предоставленное органом исполнительной власти или организацией, проводившими экспертизу проектной документации, в случае внесения изменений в проектную документацию в ходе экспертного сопровождения в соответствии с частью 3_9 статьи 49 Градостроительного Кодекса Российской Федерации;

1) Разрешение на отклонение от предельных параметров разрешенного строительства, реконструкции (в случае, если застройщику было предоставлено такое разрешение в соответствии со статьей 40 Настоящих Правил);

2) Согласие всех правообладателей объекта капитального строительства в случае реконструкции такого объекта, за исключением указанных в пункте 6_2 Градостроительного Кодекса Российской Федерации части случаев реконструкции многоквартирного дома;

3. В случае проведения реконструкции государственным (муниципальным) заказчиком, являющимся органом государственной власти (государственным органом), Государственной корпорацией по атомной энергии «Росатом», Государственной корпорацией по космической деятельности «Роскосмос», органом управления государственным внебюджетным фондом или органом местного самоуправления, на объекте капитального строительства государственной (муниципальной) собственности, правообладателем которого является государственное (муниципальное) унитарное предприятие, государственное (муниципальное) бюджетное или автономное учреждение, в отношении которого указанный орган осуществляет соответственно функции и полномочия учредителя или права собственника имущества, - соглашение о проведении такой реконструкции, определяющее в том числе условия и порядок возмещения ущерба, причиненного указанному объекту при осуществлении реконструкции;

3_1 решение общего собрания собственников помещений и машино-мест в многоквартирном доме, принятое в соответствии с жилищным законодательством в случае реконструкции многоквартирного дома, или, если в результате такой реконструкции произойдет уменьшение размера общего имущества в многоквартирном доме, согласие всех собственников помещений и машино-мест в многоквартирном доме;

1) Копия свидетельства об аккредитации юридического лица, выдавшего положительное заключение негосударственной экспертизы проектной документации в случае, если представлено заключение негосударственной экспертизы проектной документации;

2) Документы, предусмотренные законодательством Российской Федерации об объектах культурного наследия в случае, если при проведении работ по сохранению объекта культурного наследия затрагиваются конструктивные и другие характеристики надежности и безопасности такого объекта;

3) Копия решения об установлении или изменении зоны с особыми условиями использования территории в случае строительства объекта капитального строительства, в связи с размещением которого в соответствии с законодательством Российской Федерации подлежит установлению зона с особыми условиями использования территории, или в случае реконструкции объекта капитального строительства, в результате которой в отношении реконструированного объекта подлежит установлению зона с особыми условиями использования территории или ранее установленная зона с особыми условиями использования территории подлежит изменению;

| | | | | | | | | | | |
|------|------|----------|---------|------|--|--|--|--|--|------|
| | | | | | | | | | | Лист |
| | | | | | | | | | | 68 |
| Изм. | Лист | № докум. | Подпись | Дата | | | | | | |

11/07-2021-П-КПЗЗ

4) Копия договора о развитии территории в случае, если строительство, реконструкцию объектов капитального строительства планируется осуществлять в границах территории, в отношении которой органом местного самоуправления принято решение о комплексном развитии территории (за исключением случаев самостоятельной реализации Российской Федерацией, субъектом Российской Федерации или муниципальным образованием решения о комплексном развитии территории или реализации такого решения юридическим лицом, определенным в соответствии с Градостроительным Кодексом Российской Федерации (с изменениями на 30 декабря 2021 года) (редакция, действующая с 1 марта 2022 года) Российской Федерацией или субъектом Российской Федерации).

Документы (их копии или сведения, содержащиеся в них), указанные в статье 51 пунктах 1-5, 7, 9 и 10 части 7 Градостроительного Кодекса Российской Федерации, запрашиваются органами, указанными в абзаце первом части 7 Настоящих Правил, в государственных органах, органах местного самоуправления и подведомственных государственным органам или органам местного самоуправления организациях, в распоряжении которых находятся указанные документы, если застройщик не представил указанные документы самостоятельно.

По межведомственным запросам органов, указанных в статье 51 части 7 Градостроительного Кодекса Российской Федерации, документы (их копии или сведения, содержащиеся в них) предоставляются государственными органами, органами местного самоуправления и подведомственными государственным органам или органам местного самоуправления организациями, в распоряжении которых находятся указанные документы, в срок не позднее трех рабочих дней со дня получения соответствующего межведомственного запроса.

5. Документы, указанные в пунктах 1, 3 и 4 части 7 Настоящих Правил, направляются заявителем самостоятельно, если указанные документы (их копии или сведения, содержащиеся в них) отсутствуют в Едином государственном реестре недвижимости или едином государственном реестре заключений.

5_1. В случае, если земельный участок или земельные участки для строительства, реконструкции объекта федерального значения, объекта регионального значения или объекта местного значения образуются из земель и (или) земельных участков, которые находятся в государственной либо муниципальной собственности, либо из земель и (или) земельных участков, государственная собственность на которые не разграничена, при условии, что такие земли и (или) земельные участки не обременены правами третьих лиц (за исключением сервитута, публичного сервитута), кроме земельных участков, подлежащих изъятию для государственных нужд в соответствии с утвержденным проектом планировки территории по основаниям, предусмотренным земельным законодательством, выдача разрешения на строительство такого объекта допускается до образования указанных земельного участка или земельных участков в соответствии с земельным законодательством на основании утвержденного проекта межевания территории и (или) выданного в соответствии с частью 1_1 статьи 57_3 Градостроительного Кодекса Российской Федерации градостроительного плана земельного участка и утвержденной в соответствии с земельным законодательством схемы расположения земельного участка или земельных участков на кадастровом плане территории. В этом случае предоставление правоустанавливающих документов на земельный участок для выдачи разрешения на строительство объекта капитального строительства не требуется. Вместо данных правоустанавливающих документов к заявлению о выдаче разрешения на строительство прилагаются реквизиты утвержденного проекта межевания территории либо схема расположения земельного участка или земельных участков на кадастровом плане территории. В случае, если в соответствии с настоящей частью выдано разрешение на строительство объекта федерального значения, объекта регионального значения, объекта местного значения, строительство, реконструкция которых осуществляются в том числе на земельных участках, подлежащих изъятию для государственных или муниципальных нужд в соответствии с утвержденным проектом межевания территории по основаниям, предусмотренным земельным законодательством, указанные строительство, реконструкция не допускаются до прекращения в установленном земельным

| | | | | | | | | | |
|------|------|----------|---------|------|-------------------|--|--|--|------|
| | | | | | | | | | Лист |
| | | | | | | | | | 69 |
| Изм. | Лист | № докум. | Подпись | Дата | 11/07-2021-П-КПЗЗ | | | | |

законодательством порядке прав третьих лиц на такие земельные участки в связи с их изъятием для государственных или муниципальных нужд.

Статья 20. Подготовка проектной документации

1. Подготовка проектной документации осуществляется применительно к объектам капитального строительства и их частям, строящимся, реконструируемым в границах принадлежащего застройщику земельного участка.

2. В соответствии с федеральным законодательством осуществление подготовки проектной документации не требуется при строительстве, реконструкции, капитальном ремонте объектов индивидуального жилищного строительства (отдельно стоящих жилых домов с количеством этажей не более чем три, предназначенных для проживания одной семьи). Застройщик по собственной инициативе вправе обеспечить подготовку проектной документации применительно к объектам индивидуального жилищного строительства.

3. Проектная документация подготавливается застройщиком либо физическим или юридическим лицом, соответствующим требованиям федерального законодательства, предъявляемым к лицам, осуществляющим архитектурно-строительное проектирование (далее - лица, осуществляющие подготовку проектной документации), привлекаемым на основании договора застройщиком или заказчиком. Договором о подготовке проектной документации может быть предусмотрено задание на выполнение инженерных изысканий, обеспечение технических условий.

Отношения между застройщиками (заказчиками) и лицами, осуществляющими подготовку проектной документации, регулируются гражданским законодательством.

4. Проектная документация разрабатывается на основании задания застройщика или заказчика (при подготовке проектной документации на основании договора), результатов инженерных изысканий, градостроительного плана земельного участка. Состав и требования к содержанию разделов проектной документации применительно к различным видам объектов капитального строительства, в том числе к линейным объектам, а также состав и требования к содержанию разделов проектной документации применительно к отдельным этапам строительства, реконструкции объектов капитального строительства определяются нормативными правовыми актами Правительства Российской Федерации.

5. Разработка проектной документации осуществляется в соответствии с:

1) Требованиями технических регламентов (до их принятия – строительными нормами и правилами, иными нормативно-техническими документами, действующими на момент подготовки проектной документации);

2) Техническими условиями подключения проектируемого объекта к внеплощадочным сетям инженерно-технического обеспечения (в случае, если функционирование проектируемого объекта не может быть обеспечено без такого подключения);

3) Документами об использовании земельного участка для строительства (в случае, если на земельный участок не распространяется действие градостроительного регламента или для него не устанавливается градостроительный регламент);

4) Разрешением на отклонение от предельных параметров разрешенного строительства, реконструкции объектов капитального строительства.

6. Подготовка проектной документации по инициативе застройщика или заказчика может осуществляться применительно к отдельным этапам строительства, реконструкции объектов капитального строительства.

7. Проектная документация утверждается застройщиком или заказчиком. До ее утверждения проектная документация направляется застройщиком или заказчиком на государственную экспертизу (за исключением проектной документации, перечень которой установлен законодательством Российской Федерации). При этом проектная документация утверждается застройщиком или заказчиком при наличии положительного заключения государственной экспертизы проектной документации.

| | | | | | | | | | |
|------|------|----------|---------|------|--|--|--|--|------|
| | | | | | | | | | Лист |
| | | | | | | | | | 70 |
| Изм. | Лист | № докум. | Подпись | Дата | | | | | |

11/07-2021-П-КПЗЗ

Статья 21. Выдача разрешения на строительство

1) Объекта капитального строительства на земельном участке, предоставленном пользователю недр и необходимом для ведения работ, связанных с использованием недр (за исключением работ, связанных с использованием участками недр местного значения), - федеральным органом управления государственным фондом недр;

2) Объекта использования атомной энергии - Государственной корпорацией по атомной энергии «Росатом»;

3) Объекта космической инфраструктуры - Государственной корпорацией по космической деятельности «Роскосмос»;

4) Гидротехнических сооружений первого и второго классов, устанавливаемых в соответствии с законодательством о безопасности гидротехнических сооружений, аэропортов или иных объектов инфраструктуры воздушного транспорта, объектов инфраструктуры железнодорожного транспорта общего пользования, объектов обороны и безопасности, объектов, обеспечивающих статус и защиту Государственной границы Российской Федерации, объектов, сведения о которых составляют государственную тайну, линий связи при пересечении Государственной границы Российской Федерации, на приграничной территории Российской Федерации, объектов, строительство, реконструкцию которых планируется осуществить на континентальном шельфе Российской Федерации, во внутренних морских водах, в территориальном море Российской Федерации, исключительной экономической зоне Российской Федерации, - уполномоченными федеральными органами исполнительной власти;

5) Объекта капитального строительства, строительство, реконструкцию которого планируется осуществлять в границах особо охраняемой природной территории (за исключением населенных пунктов, указанных в статье 3_1 Федерального закона от 14 марта 1995 года № 33-ФЗ «Об особо охраняемых природных территориях»), - федеральным органом исполнительной власти, органом государственной власти субъекта Российской Федерации или органом местного самоуправления, в ведении которых находится особо охраняемая природная территория.

а) В случае, если при проведении работ по сохранению объекта культурного наследия затрагиваются конструктивные и другие характеристики надежности и безопасности такого объекта, исполнительными органами государственной власти или органами местного самоуправления, уполномоченными в области сохранения, использования, популяризации и государственной охраны объектов культурного наследия, выдается разрешение на строительство в соответствии с настоящим Кодексом.

6. Разрешение на строительство, за исключением случаев, установленных статьей 51 частями 5 и 5_1 Градостроительного Кодекса Российской Федерации и другими федеральными законами, выдается:

1) Уполномоченным федеральным органом исполнительной власти в случае, если строительство объекта капитального строительства планируется осуществлять на территориях двух и более субъектов Российской Федерации (включая осуществляемую на территории одного субъекта Российской Федерации реконструкцию объектов, расположенных на территориях двух и более субъектов Российской Федерации), в том числе линейного объекта - на территории закрытого административно-территориального образования, границы которого не совпадают с границами субъектов Российской Федерации, и в случае реконструкции объекта капитального строительства, расположенного на территориях двух и более субъектов Российской Федерации (включая осуществляемую на территории одного субъекта Российской Федерации реконструкцию объектов, расположенных на территориях двух и более субъектов Российской Федерации), в том числе линейного объекта, расположенного на территории закрытого административно-территориального образования, границы которого не совпадают с границами субъектов Российской Федерации;

2) Органом исполнительной власти субъекта Российской Федерации в случае, если строительство объекта капитального строительства планируется осуществлять на территориях двух и более муниципальных образований (муниципальных районов, городских округов), и в случае ре-

| | | | | | | | | | |
|------|------|----------|---------|------|--|--|--|--|------|
| | | | | | | | | | Лист |
| | | | | | | | | | 71 |
| Изм. | Лист | № докум. | Подпись | Дата | | | | | |

11/07-2021-П-КПЗЗ

конструкции объекта капитального строительства, расположенного на территориях двух и более муниципальных образований (муниципальных районов, городских округов);

3) Органом местного самоуправления муниципального района в случае, если строительство объекта капитального строительства планируется осуществить на территориях двух и более поселений или на межселенной территории в границах муниципального района, и в случае реконструкции объекта капитального строительства, расположенного на территориях двух и более поселений или на межселенной территории в границах муниципального района.

7. В целях строительства, реконструкции объекта капитального строительства застройщик направляет заявление о выдаче разрешения на строительство в уполномоченные на выдачу разрешений на строительство в соответствии с частями 4-6 Настоящих Правил федеральный орган исполнительной власти, орган исполнительной власти субъекта Российской Федерации, орган местного самоуправления, Государственную корпорацию по атомной энергии «Росатом», Государственную корпорацию по космической деятельности «Роскосмос». К указанному заявлению прилагаются следующие документы:

Статья 22. Контроль в процессе строительства

1. В процессе строительства, реконструкции, капитального ремонта осуществляется:

1) Государственный строительный надзор при:

– Строительстве объектов капитального строительства, проектная документация которых подлежит экспертизе в соответствии с Градостроительным кодексом Российской Федерации либо является типовой проектной документацией или ее модификацией;

– Реконструкции объектов капитального строительства, в том числе при проведении работ по сохранению объектов культурного наследия, затрагивающих конструктивные и другие характеристики надежности и безопасности таких объектов, если проектная документация на осуществление реконструкции объектов капитального строительства, в том числе указанных работ по сохранению объектов культурного наследия, подлежит экспертизе в соответствии с Градостроительным кодексом Российской Федерации;

2) Строительный контроль:

– Применительно ко всем объектам капитального строительства.

Государственный строительный надзор проводится органом исполнительной власти Республики Башкортостан уполномоченным на осуществление государственного строительного надзора, за строительством и реконструкцией объектов капитального строительства за исключением объектов перечисленных в федеральном законодательстве, применительно к которым государственный строительный надзор осуществляется федеральным органом исполнительной власти, уполномоченным на осуществление государственного строительного надзора, при строительстве и реконструкции указанных объектов.

Строительный контроль проводится лицом, осуществляющим строительство.

2. Порядок проведения строительного контроля может устанавливаться нормативными правовыми актами Российской Федерации. Порядок осуществления государственного строительного надзора и критерии отнесения объектов капитального строительства к особо опасным, технически сложным или уникальным объектам устанавливаются Правительством Российской Федерации.

3. Лицо, осуществляющее строительство, обязано обеспечивать доступ на территорию, на которой осуществляются строительство, реконструкция, капитальный ремонт объекта капитального строительства, представителей органов государственного строительного надзора, предоставлять им необходимую документацию, проводить строительный контроль, обеспечивать ведение документации, необходимой в соответствии с действующим законодательством при проведении государственного строительного надзора и строительного контроля.

4. Контроль в процессе строительства осуществляется путем проверки уполномоченными органами исполнительной власти соответствия выполняемых строительных работ утвержденной проектной документации и документам об использовании земельного участка.

| | | | | | | | | | |
|------|------|----------|---------|------|--|--|--|--|------|
| | | | | | | | | | Лист |
| | | | | | | | | | 72 |
| Изм. | Лист | № докум. | Подпись | Дата | | | | | |

11/07-2021-П-КПЗЗ

Статья 23. Выдача разрешения на ввод объекта в эксплуатацию

1. Разрешение на ввод объекта в эксплуатацию представляет собой документ, который удостоверяет выполнение строительства, реконструкции объекта капитального строительства в полном объеме в соответствии с разрешением на строительство, проектной документацией, а также соответствие построенного, реконструированного объекта капитального строительства требованиям к строительству, реконструкции объекта капитального строительства, установленным на дату выдачи представленного для получения разрешения на строительство градостроительного плана земельного участка, разрешенному использованию земельного участка или в случае строительства, реконструкции линейного объекта проекту планировки территории и проекту межевания территории (за исключением случаев, при которых для строительства, реконструкции линейного объекта не требуется подготовка документации по планировке территории), проекту планировки территории в случае выдачи разрешения на ввод в эксплуатацию линейного объекта, для размещения которого не требуется образование земельного участка, а также ограничениям, установленным в соответствии с земельным и иным законодательством Российской Федерации.

2. Для ввода объекта в эксплуатацию застройщик обращается в федеральный орган исполнительной власти, орган исполнительной власти субъекта Российской Федерации, орган местного самоуправления, Государственную корпорацию по атомной энергии «Росатом» или Государственную корпорацию по космической деятельности «Роскосмос», выдавшие разрешение на строительство.

2_1. Федеральный орган исполнительной власти, орган исполнительной власти субъекта Российской Федерации, орган местного самоуправления, Государственная корпорация по атомной энергии «Росатом» или Государственная корпорация по космической деятельности «Роскосмос», уполномоченные на выдачу разрешений на ввод объекта в эксплуатацию, выдают указанные разрешения в отношении этапов строительства, реконструкции объектов капитального строительства в случаях, предусмотренных частью 12 статьи 51 и частью 3_3 статьи 52 Градостроительного Кодекса Российской Федерации.

2_2. Прием от застройщика заявления о выдаче разрешения на ввод объекта капитального строительства в эксплуатацию, документов, необходимых для получения указанного разрешения, заявления о внесении изменений в ранее выданное разрешение на ввод объекта капитального строительства в эксплуатацию, документов, необходимых для внесения изменений в указанное разрешение, информирование о порядке и ходе предоставления услуги и выдача указанного разрешения могут осуществляться:

1) Непосредственно уполномоченными на выдачу разрешений на строительство в соответствии с частями 4-6 статьи 51 Градостроительного Кодекса Российской Федерации федеральным органом исполнительной власти, органом исполнительной власти субъекта Российской Федерации, органом местного самоуправления, Государственной корпорацией по атомной энергии «Росатом», Государственной корпорацией по космической деятельности «Роскосмос»;

2) Через многофункциональный центр в соответствии с соглашением о взаимодействии между многофункциональным центром и уполномоченными на выдачу разрешений на строительство в соответствии с частями 4-6 статьи 51 Градостроительного Кодекса Российской Федерации федеральным органом исполнительной власти, органом исполнительной власти субъекта Российской Федерации, органом местного самоуправления, организацией;

3) С использованием единого портала государственных и муниципальных услуг или региональных порталов государственных и муниципальных услуг;

4) С использованием государственных информационных систем обеспечения градостроительной деятельности с функциями автоматизированной информационно-аналитической поддержки осуществления полномочий в области градостроительной деятельности;

5) Для застройщиков, наименования которых содержат слова «специализированный застройщик», наряду со способами, указанными в пунктах 1-4 настоящей части, с использованием единой информационной системы жилищного строительства, предусмотренной Федеральным законом от 30 декабря 2004 года № 214-ФЗ «Об участии в долевом строительстве многоквартирных

| | | | | | | | | | |
|------|------|----------|---------|------|--|--|--|--|------|
| | | | | | | | | | Лист |
| | | | | | | | | | 73 |
| Изм. | Лист | № докум. | Подпись | Дата | | | | | |

11/07-2021-П-КПЗЗ

домов и иных объектов недвижимости и о внесении изменений в некоторые законодательные акты Российской Федерации», за исключением случаев, если в соответствии с нормативным правовым актом субъекта Российской Федерации подача заявления о выдаче разрешения на ввод объектов капитального строительства в эксплуатацию осуществляется через иные информационные системы, которые должны быть интегрированы с единой информационной системой жилищного строительства.

3. Для принятия решения о выдаче разрешения на ввод объекта в эксплуатацию необходимы следующие документы:

1) правоустанавливающие документы на земельный участок, в том числе соглашение об установлении сервитута, решение об установлении публичного сервитута;

2) градостроительный план земельного участка, представленный для получения разрешения на строительство, или в случае строительства, реконструкции линейного объекта проект планировки территории и проект межевания территории (за исключением случаев, при которых для строительства, реконструкции линейного объекта не требуется подготовка документации по планировке территории), проект планировки территории в случае выдачи разрешения на ввод в эксплуатацию линейного объекта, для размещения которого не требуется образование земельного участка;

3) разрешение на строительство;

4) акт приемки объекта капитального строительства (в случае осуществления строительства, реконструкции на основании договора строительного подряда);

5) акт, подтверждающий соответствие параметров построенного, реконструированного объекта капитального строительства проектной документации (в части соответствия проектной документации требованиям, указанным в пункте 1 части 5 статьи 49 Градостроительного Кодекса Российской Федерации), в том числе требованиям энергетической эффективности и требованиям оснащенности объекта капитального строительства приборами учета используемых энергетических ресурсов, и подписанный лицом, осуществляющим строительство (лицом, осуществляющим строительство, и застройщиком или техническим заказчиком в случае осуществления строительства, реконструкции на основании договора строительного подряда, а также лицом, осуществляющим строительный контроль, в случае осуществления строительного контроля на основании договора);

6) акт о подключении (технологическом присоединении) построенного, реконструированного объекта капитального строительства к сетям инженерно-технического обеспечения (в случае, если такое подключение (технологическое присоединение) этого объекта предусмотрено проектной документацией);

7) схема, отображающая расположение построенного, реконструированного объекта капитального строительства, расположение сетей инженерно-технического обеспечения в границах земельного участка и планировочную организацию земельного участка и подписанная лицом, осуществляющим строительство (лицом, осуществляющим строительство, и застройщиком или техническим заказчиком в случае осуществления строительства, реконструкции на основании договора строительного подряда), за исключением случаев строительства, реконструкции линейного объекта;

8) заключение органа государственного строительного надзора (в случае, если предусмотрено осуществление государственного строительного надзора в соответствии с частью 1 статьи 54 Градостроительного Кодекса Российской Федерации) о соответствии построенного, реконструированного объекта капитального строительства указанным в пункте 1 части 5 статьи 49 Градостроительного Кодекса Российской Федерации требованиям проектной документации (в том числе с учетом изменений, внесенных в рабочую документацию и являющихся в соответствии с частью 1_3 статьи 52 Градостроительного Кодекса Российской Федерации частью такой проектной документации), заключение уполномоченного на осуществление федерального государственного экологического надзора федерального органа исполнительной власти (далее - орган федерального

| | | | | | | | | | |
|------|------|----------|---------|------|--|--|--|--|------|
| | | | | | | | | | Лист |
| | | | | | | | | | 74 |
| Изм. | Лист | № докум. | Подпись | Дата | | | | | |

11/07-2021-П-КПЗЗ

государственного экологического надзора), выдаваемое в случаях, предусмотренных частью 5 статьи 54 Градостроительного Кодекса Российской Федерации;

9) документ, подтверждающий заключение договора обязательного страхования гражданской ответственности владельца опасного объекта за причинение вреда в результате аварии на опасном объекте в соответствии с законодательством Российской Федерации об обязательном страховании гражданской ответственности владельца опасного объекта за причинение вреда в результате аварии на опасном объекте;

10) акт приемки выполненных работ по сохранению объекта культурного наследия, утвержденный соответствующим органом охраны объектов культурного наследия, определенным Федеральным законом от 25 июня 2002 года № 73-ФЗ «Об объектах культурного наследия (памятниках истории и культуры) народов Российской Федерации», при проведении реставрации, консервации, ремонта этого объекта и его приспособления для современного использования;

11) технический план объекта капитального строительства, подготовленный в соответствии с Федеральным законом от 13 июля 2015 года № 218-ФЗ «О государственной регистрации недвижимости»;

3_1. Указанные в пунктах 6 и 9 части 3 настоящих Правил документ и заключение должны содержать информацию о нормативных значениях показателей, включенных в состав требований энергетической эффективности объекта капитального строительства, и о фактических значениях таких показателей, определенных в отношении построенного, реконструированного объекта капитального строительства в результате проведенных исследований, замеров, экспертиз, испытаний, а также иную информацию, на основе которой устанавливается соответствие такого объекта требованиям энергетической эффективности и требованиям его оснащённости приборами учета используемых энергетических ресурсов. При строительстве, реконструкции многоквартирного дома заключение органа государственного строительного надзора также должно содержать информацию о классе энергетической эффективности многоквартирного дома, определяемом в соответствии с законодательством об энергосбережении и о повышении энергетической эффективности

3_2. Документы (их копии или сведения, содержащиеся в них), указанные в пунктах 1, 2, 3 и 9 части 3 настоящих Правил, запрашиваются органами, указанными в части 2 настоящих Правил, в государственных органах, органах местного самоуправления и подведомственных государственным органам или органам местного самоуправления организациях, в распоряжении которых находятся указанные документы, если застройщик не представил указанные документы самостоятельно

3_3. Документы, указанные в пунктах 1, 4, 5, 6, 7 части 3 настоящих Правил, направляются заявителем самостоятельно, если указанные документы (их копии или сведения, содержащиеся в них) отсутствуют в распоряжении органов государственной власти, органов местного самоуправления либо подведомственных государственным органам или органам местного самоуправления организаций. Если документы, указанные в настоящей части, находятся в распоряжении органов государственной власти, органов местного самоуправления либо подведомственных государственным органам или органам местного самоуправления организаций, такие документы запрашиваются органом, указанным в части 2 настоящих Правил, в органах и организациях, в распоряжении которых находятся указанные документы, если застройщик не представил указанные документы самостоятельно.

3_4. По межведомственным запросам органов, указанных в части 2 настоящих Правил, документы (их копии или сведения, содержащиеся в них), предусмотренные частью 3 настоящих Правил, предоставляются государственными органами, органами местного самоуправления и подведомственными государственным органам или органам местного самоуправления организациями, в распоряжении которых находятся эти документы, в срок не позднее трех рабочих дней со дня получения соответствующего межведомственного запроса.

3_5. В случае, если подано заявление о выдаче разрешения на ввод объекта в эксплуатацию в отношении этапа строительства, реконструкции объекта капитального строительства, документы, указанные в пунктах 4, 5-11 части 3 настоящих Правил, оформляются в части, относящейся к

| | | | | | | | | | | |
|------|------|----------|---------|------|--|--|--|--|--|------|
| | | | | | | | | | | Лист |
| | | | | | | | | | | 75 |
| Изм. | Лист | № докум. | Подпись | Дата | | | | | | |

11/07-2021-П-КПЗЗ

соответствующему этапу строительства, реконструкции объекта капитального строительства. В указанном случае в заявлении о выдаче разрешения на ввод объекта в эксплуатацию в отношении этапа строительства, реконструкции объекта капитального строительства указываются сведения о ранее выданных разрешениях на ввод объекта в эксплуатацию в отношении этапа строительства, реконструкции объекта капитального строительства (при наличии).

4. Правительством Российской Федерации могут устанавливаться помимо предусмотренных частью 3 настоящих Правил иные документы, необходимые для получения разрешения на ввод объекта в эксплуатацию, в целях получения в полном объеме сведений, необходимых для постановки объекта капитального строительства на государственный учет.

4_1. Для получения разрешения на ввод объекта в эксплуатацию разрешается требовать только указанные в частях 3 и 4 настоящих Правил документы. Документы, предусмотренные частями 3 и 4 настоящих Правил, могут быть направлены в электронной форме. Разрешение на ввод объекта в эксплуатацию выдается в форме электронного документа, подписанного электронной подписью, в случае, если это указано в заявлении о выдаче разрешения на ввод объекта в эксплуатацию Правительством Российской Федерации или высшим исполнительным органом государственной власти субъекта Российской Федерации (применительно к случаям выдачи разрешения на ввод объекта в эксплуатацию органами исполнительной власти субъектов Российской Федерации, органами местного самоуправления) могут быть установлены случаи, в которых направление указанных в частях 3 и 4 настоящих Правил документов и выдача разрешений на ввод в эксплуатацию осуществляются исключительно в электронной форме. Порядок направления документов, указанных в частях 3 и 4 настоящих Правил, в уполномоченные на выдачу разрешений на ввод объекта в эксплуатацию федеральные органы исполнительной власти, органы исполнительной власти субъекта Российской Федерации, органы местного самоуправления, Государственную корпорацию по атомной энергии «Росатом» или Государственную корпорацию по космической деятельности «Роскосмос» в электронной форме устанавливается Правительством Российской Федерации.

5. Орган, Государственная корпорация по атомной энергии «Росатом» или Государственная корпорация по космической деятельности «Роскосмос», выдавшие разрешение на строительство, в течение пяти рабочих дней со дня поступления заявления о выдаче разрешения на ввод объекта в эксплуатацию обязаны обеспечить проверку наличия и правильности оформления документов, указанных в части 3 настоящих Правил, осмотр объекта капитального строительства и выдать заявителю разрешение на ввод объекта в эксплуатацию или отказать в выдаче такого разрешения с указанием причин отказа. В ходе осмотра построенного, реконструированного объекта капитального строительства осуществляется проверка соответствия такого объекта требованиям, указанным в разрешении на строительство, требованиям к строительству, реконструкции объекта капитального строительства, установленным на дату выдачи представленного для получения разрешения на строительство градостроительного плана земельного участка, или в случае строительства, реконструкции линейного объекта требованиям проекта планировки территории и проекта межевания территории (за исключением случаев, при которых для строительства, реконструкции линейного объекта не требуется подготовка документации по планировке территории), требованиям, установленным проектом планировки территории, в случае выдачи разрешения на ввод в эксплуатацию линейного объекта, для размещения которого не требуется образование земельного участка, а также разрешенному использованию земельного участка, ограничениям, установленным в соответствии с земельным и иным законодательством Российской Федерации, требованиям проектной документации, в том числе требованиям энергетической эффективности и требованиям оснащенности объекта капитального строительства приборами учета используемых энергетических ресурсов. В случае, если при строительстве, реконструкции объекта капитального строительства осуществляется государственный строительный надзор в соответствии с частью 1 статьи 54 Градостроительного Кодекса Российской Федерации, осмотр такого объекта органом, выдавшим разрешение на строительство, не проводится.

| | | | | | | | | | |
|------|------|----------|---------|------|-------------------|--|--|--|------|
| | | | | | | | | | Лист |
| | | | | | | | | | 76 |
| Изм. | Лист | № докум. | Подпись | Дата | 11/07-2021-П-КП33 | | | | |

Сроки рассмотрения заявления о выдаче разрешения на строительство, заявления о выдаче разрешения на ввод объекта в эксплуатацию, предусмотренные соответственно абзацем первым части 11 настоящих Правил и частью 5 статьи 55 Градостроительного Кодекса Российской Федерации (в редакции Федерального закона от 19 декабря 2016 года № 445-ФЗ), не применяются в случаях, если заявление о выдаче разрешения на строительство, заявление о выдаче разрешения на ввод объекта в эксплуатацию направлены в соответствии с настоящим Кодексом в федеральный орган исполнительной власти, орган исполнительной власти субъекта Российской Федерации, орган местного самоуправления или уполномоченную организацию, осуществляющую государственное управление использованием атомной энергии и государственное управление при осуществлении деятельности, связанной с разработкой, изготовлением, утилизацией ядерного оружия и ядерных энергетических установок военного назначения, либо Государственную корпорацию по космической деятельности «Роскосмос» непосредственно или через многофункциональный центр для дня вступления в силу Федерального закона от 19 декабря 2016 года № 445-ФЗ.

5_1. В случае, если после выдачи разрешения на ввод объекта капитального строительства в эксплуатацию в связи с приостановлением осуществления государственного кадастрового учета и (или) государственной регистрации прав (отказом в осуществлении государственного кадастрового учета и (или) государственной регистрации прав) для устранения причин такого приостановления (отказа) был подготовлен технический план объекта капитального строительства, содержание которого требует внесения изменений в выданное разрешение на ввод объекта капитального строительства в эксплуатацию, застройщик вправе обратиться в орган или организацию, принявшие решение о выдаче разрешения на ввод объекта капитального строительства в эксплуатацию, с заявлением о внесении изменений в данное разрешение.

5_2. Обязательным приложением к указанному в части 5_1 настоящих Правил заявлению является технический план объекта капитального строительства. Застройщик также представляет иные документы, предусмотренные частью 3 настоящих Правил, если в такие документы внесены изменения в связи с подготовкой технического плана объекта капитального строительства в соответствии с частью 5_1 настоящих Правил.

5_3. В срок не более чем пять рабочих дней со дня получения заявления застройщика о внесении изменений в разрешение на ввод объекта капитального строительства в эксплуатацию федеральный орган исполнительной власти, орган исполнительной власти субъекта Российской Федерации, орган местного самоуправления, Государственная корпорация по атомной энергии "Росатом" или Государственная корпорация по космической деятельности "Роскосмос", выдавшие разрешение на ввод объекта капитального строительства в эксплуатацию, принимает решение о внесении изменений в разрешение на ввод объекта капитального строительства в эксплуатацию или об отказе во внесении изменений в данное разрешение с указанием причин отказа.

6. Основанием для отказа в выдаче разрешения на ввод объекта в эксплуатацию, во внесении изменений в разрешение на ввод объекта капитального строительства в эксплуатацию является:

- 1) отсутствие документов, указанных в частях 3 и 4 настоящих Правил ;
- 2) несоответствие объекта капитального строительства требованиям к строительству, реконструкции объекта капитального строительства, установленным на дату выдачи представленного для получения разрешения на строительство градостроительного плана земельного участка, или в случае строительства, реконструкции, капитального ремонта линейного объекта требованиям проекта планировки территории и проекта межевания территории (за исключением случаев, при которых для строительства, реконструкции линейного объекта не требуется подготовка документации по планировке территории), требованиям, установленным проектом планировки территории, в случае выдачи разрешения на ввод в эксплуатацию линейного объекта, для размещения которого не требуется образование земельного участка;
- 3) несоответствие объекта капитального строительства требованиям, установленным в разрешении на строительство, за исключением случаев изменения площади объекта капитального строительства в соответствии с частью 6_2 настоящих Правил ;

| | | | | | | | | | |
|------|------|----------|---------|------|--|--|--|--|------|
| | | | | | | | | | Лист |
| | | | | | | | | | 77 |
| Изм. | Лист | № докум. | Подпись | Дата | | | | | |

11/07-2021-П-КП33

4) несоответствие параметров построенного, реконструированного объекта капитального строительства проектной документации, за исключением случаев изменения площади объекта капитального строительства в соответствии с частью 6_2 настоящих Правил ;

5) несоответствие объекта капитального строительства разрешенному использованию земельного участка и (или) ограничениям, установленным в соответствии с земельным и иным законодательством Российской Федерации на дату выдачи разрешения на ввод объекта в эксплуатацию, за исключением случаев, если указанные ограничения предусмотрены решением об установлении или изменении зоны с особыми условиями использования территории, принятым в случаях, предусмотренных пунктом 9 части 7 статьи 51 Градостроительного Кодекса Российской Федерации, и строящийся, реконструируемый объект капитального строительства, в связи с размещением которого установлена или изменена зона с особыми условиями использования территории, не введен в эксплуатацию.

6_1. Неполучение (несвоевременное получение) документов, запрошенных в соответствии с частями 3_2 и 3_3 настоящих Правил , не может являться основанием для отказа в выдаче разрешения на ввод объекта в эксплуатацию.

6_2. Различие данных об указанной в техническом плане площади объекта капитального строительства, не являющегося линейным объектом, не более чем на пять процентов по отношению к данным о площади такого объекта капитального строительства, указанной в проектной документации и (или) разрешении на строительство, не является основанием для отказа в выдаче разрешения на ввод объекта в эксплуатацию при условии соответствия указанных в техническом плане количества этажей, помещений (при наличии) и машино-мест (при наличии) проектной документации и (или) разрешению на строительство. Различие данных об указанной в техническом плане протяженности линейного объекта не более чем на пять процентов по отношению к данным о его протяженности, указанным в проектной документации и (или) разрешении на строительство, не является основанием для отказа в выдаче разрешения на ввод объекта в эксплуатацию.

7. Отказ в выдаче разрешения на ввод объекта в эксплуатацию может быть оспорен в судебном порядке.

8. Разрешение на ввод объекта в эксплуатацию (за исключением линейного объекта) выдается застройщику в случае, если в федеральный орган исполнительной власти, орган исполнительной власти субъекта Российской Федерации, орган местного самоуправления, Государственную корпорацию по атомной энергии «Росатом» или Государственную корпорацию по космической деятельности «Роскосмос», выдавшие разрешение на строительство, передана безвозмездно копия схемы, отображающей расположение построенного, реконструированного объекта капитального строительства, расположение сетей инженерно-технического обеспечения в границах земельного участка и планировочную организацию земельного участка, для размещения такой копии в государственной информационной системе обеспечения градостроительной деятельности.

8_1. Федеральный орган исполнительной власти, орган исполнительной власти субъекта Российской Федерации, орган местного самоуправления, Государственная корпорация по атомной энергии «Росатом» или Государственная корпорация по космической деятельности «Роскосмос», выдавшие разрешение на ввод объекта в эксплуатацию, в течение пяти рабочих дней со дня выдачи такого разрешения обеспечивают (в том числе с использованием единой системы межведомственного электронного взаимодействия и подключаемых к ней региональных систем межведомственного электронного взаимодействия) передачу в уполномоченные на размещение в государственных информационных системах обеспечения градостроительной деятельности органы государственной власти субъектов Российской Федерации, органы местного самоуправления муниципальных районов, городских округов сведения, документы, материалы, указанные в пунктах 3, 9-9_2, 11 и 12 части 5 статьи 56 Градостроительного Кодекса Российской Федерации.

9. Разрешение на ввод объекта в эксплуатацию является основанием для постановки на государственный учет построенного объекта капитального строительства, внесения изменений в документы государственного учета реконструированного объекта капитального строительства.

| | | | | | | | | | |
|------|------|----------|---------|------|--|--|--|--|------|
| | | | | | | | | | Лист |
| | | | | | | | | | 78 |
| Изм. | Лист | № докум. | Подпись | Дата | | | | | |

11/07-2021-П-КПЗЗ

9_1. Обязательным приложением к разрешению на ввод объекта в эксплуатацию является представленный заявителем технический план объекта капитального строительства, подготовленный в соответствии с Федеральным законом от 13 июля 2015 года № 218-ФЗ «О государственной регистрации недвижимости».

10. В разрешении на ввод объекта в эксплуатацию должны быть отражены сведения об объекте капитального строительства в объеме, необходимом для осуществления его государственного кадастрового учета. Состав таких сведений должен соответствовать установленным в соответствии с Федеральным законом от 13 июля 2015 года № 218-ФЗ «О государственной регистрации недвижимости» требованиям к составу сведений в графической и текстовой частях технического плана.

10_1. После окончания строительства объекта капитального строительства лицо, осуществляющее строительство, обязано передать застройщику такого объекта результаты инженерных изысканий, проектную документацию, акты освидетельствования работ, конструкций, участков сетей инженерно-технического обеспечения объекта капитального строительства, иную документацию, необходимую для эксплуатации такого объекта.

10_2. При проведении работ по сохранению объекта культурного наследия разрешение на ввод в эксплуатацию такого объекта выдается с учетом особенностей, установленных законодательством Российской Федерации об охране объектов культурного наследия.

11. Форма разрешения на ввод объекта в эксплуатацию устанавливается уполномоченным Правительством Российской Федерации федеральным органом исполнительной власти.

12. В течение трех рабочих дней со дня выдачи разрешения на ввод объекта в эксплуатацию орган, выдавший такое разрешение, направляет копию такого разрешения в федеральный орган исполнительной власти, уполномоченный на осуществление государственного строительного надзора, в случае, если выдано разрешение на ввод в эксплуатацию объектов капитального строительства, указанных в пункте 5_1 статьи 6 Градостроительного Кодекса Российской Федерации, или в орган исполнительной власти субъекта Российской Федерации, уполномоченный на осуществление государственного строительного надзора, в случае, если выдано разрешение на ввод в эксплуатацию иных объектов капитального строительства.

13. В случаях, предусмотренных пунктом 9 части 7 статьи 51 Градостроительного Кодекса Российской Федерации, в течение трех рабочих дней со дня выдачи разрешения на ввод объекта в эксплуатацию федеральный орган исполнительной власти, орган исполнительной власти субъекта Российской Федерации, орган местного самоуправления, Государственная корпорация по атомной энергии «Росатом» или Государственная корпорация по космической деятельности «Роскосмос», выдавшие такое разрешение, направляют (в том числе с использованием единой системы межведомственного электронного взаимодействия и подключаемых к ней региональных систем межведомственного электронного взаимодействия) копию такого разрешения в органы государственной власти или органы местного самоуправления, принявшие решение об установлении или изменении зоны с особыми условиями использования территории в связи с размещением объекта, в отношении которого выдано разрешение на ввод объекта в эксплуатацию.

14. Разрешение на ввод объекта в эксплуатацию не требуется в случае, если в соответствии с частью 17 статьи 51 Градостроительного Кодекса Российской Федерации для строительства или реконструкции объекта не требуется выдача разрешения на строительство.

15. В случае строительства или реконструкции объекта индивидуального жилищного строительства или садового дома застройщик в срок не позднее одного месяца со дня окончания строительства или реконструкции объекта индивидуального жилищного строительства или садового дома подает на бумажном носителе посредством личного обращения в уполномоченные на выдачу разрешений на строительство федеральный орган исполнительной власти, орган исполнительной власти субъекта Российской Федерации или орган местного самоуправления, в том числе через многофункциональный центр, либо направляет в указанные органы посредством почтового отправления с уведомлением о вручении или единого портала государственных и муниципальных услуг уведомление об окончании строительства или реконструкции объекта индивидуального жи-

| | | | | | | | | | |
|------|------|----------|---------|------|--|--|--|--|------|
| | | | | | | | | | Лист |
| | | | | | | | | | 79 |
| Изм. | Лист | № докум. | Подпись | Дата | | | | | |

11/07-2021-П-КПЗЗ

личного строительства или садового дома (далее - уведомление об окончании строительства). Уведомление об окончании строительства должно содержать сведения, предусмотренные пунктами 1-5, 7 и 8 части 1 статьи 51_1 Градостроительного Кодекса Российской Федерации, а также сведения о параметрах построенных или реконструированных объекта индивидуального жилищного строительства или садового дома, об оплате государственной пошлины за осуществление государственной регистрации прав, о способе направления застройщику уведомления, предусмотренного статьей 55 пунктом 5 части 19 Градостроительного Кодекса Российской Федерации. К уведомлению об окончании строительства прилагаются:

1) документы, предусмотренные пунктами 2 и 3 части 3 статьи 51_1 Градостроительного Кодекса Российской Федерации;

2) технический план объекта индивидуального жилищного строительства или садового дома;

3) заключенное между правообладателями земельного участка соглашение об определении их долей в праве общей долевой собственности на построенные или реконструированные объект индивидуального жилищного строительства или садовый дом в случае, если земельный участок, на котором построен или реконструирован объект индивидуального жилищного строительства или садовый дом, принадлежит двум и более гражданам на праве общей долевой собственности или на праве аренды со множественностью лиц на стороне арендатора.

15_1. Подача уведомления об окончании строительства, в том числе с приложением к нему предусмотренных статьей 55 частью 16 Градостроительного Кодекса Российской Федерации документов, наряду со способами, предусмотренными частью 15 настоящих Правил, может осуществляться:

1) с использованием единого портала государственных и муниципальных услуг или региональных порталов государственных и муниципальных услуг;

2) с использованием государственных информационных систем обеспечения градостроительной деятельности с функциями автоматизированной информационно-аналитической поддержки осуществления полномочий в области градостроительной деятельности.

16. В случае отсутствия в уведомлении об окончании строительства сведений, предусмотренных абзацем первым части 16 настоящих Правил, или отсутствия документов, прилагаемых к нему и предусмотренных статьей 55 пунктами 1-3 части 16 Градостроительного Кодекса Российской Федерации, а также в случае, если уведомление об окончании строительства поступило после истечения десяти лет со дня поступления уведомления о планируемом строительстве, в соответствии с которым осуществлялись строительство или реконструкция объекта индивидуального жилищного строительства или садового дома, либо уведомление о планируемом строительстве таких объекта индивидуального жилищного строительства или садового дома ранее не направлялось (в том числе было возвращено застройщику в соответствии с частью 6 статьи 51_1 Градостроительного Кодекса Российской Федерации), уполномоченные на выдачу разрешений на строительство федеральный орган исполнительной власти, орган исполнительной власти субъекта Российской Федерации или орган местного самоуправления в течение трех рабочих дней со дня поступления уведомления об окончании строительства возвращает застройщику уведомление об окончании строительства и прилагаемые к нему документы без рассмотрения с указанием причин возврата. В этом случае уведомление об окончании строительства считается ненаправленным.

17. Форма уведомления об окончании строительства утверждается федеральным органом исполнительной власти, осуществляющим функции по выработке и реализации государственной политики и нормативно-правовому регулированию в сфере строительства, архитектуры, градостроительства.

18. Уполномоченные на выдачу разрешений на строительство федеральный орган исполнительной власти, орган исполнительной власти субъекта Российской Федерации или орган местного самоуправления в течение семи рабочих дней со дня поступления уведомления об окончании строительства:

| | | | | | | | | | |
|------|------|----------|---------|------|-------------------|--|--|--|------|
| | | | | | | | | | Лист |
| | | | | | | | | | 80 |
| Изм. | Лист | № докум. | Подпись | Дата | 11/07-2021-П-КПЗЗ | | | | |

1) проводит проверку соответствия указанных в уведомлении об окончании строительства параметров построенных или реконструированных объекта индивидуального жилищного строительства или садового дома действующим на дату поступления уведомления о планируемом строительстве предельным параметрам разрешенного строительства, реконструкции объектов капитального строительства, установленным правилами землепользования и застройки, документацией по планировке территории, и обязательным требованиям к параметрам объектов капитального строительства, установленным Градостроительного Кодекса Российской Федерации, другими федеральными законами (в том числе в случае, если указанные предельные параметры или обязательные требования к параметрам объектов капитального строительства изменены после дня поступления в соответствующий орган уведомления о планируемом строительстве и уведомление об окончании строительства подтверждает соответствие параметров построенных или реконструированных объекта индивидуального жилищного строительства или садового дома предельным параметрам и обязательным требованиям к параметрам объектов капитального строительства, действующим на дату поступления уведомления о планируемом строительстве). В случае, если уведомление об окончании строительства подтверждает соответствие параметров построенных или реконструированных объекта индивидуального жилищного строительства или садового дома предельным параметрам и обязательным требованиям к параметрам объектов капитального строительства, действующим на дату поступления уведомления об окончании строительства, осуществляется проверка соответствия параметров построенных или реконструированных объекта индивидуального жилищного строительства или садового дома указанным предельным параметрам и обязательным требованиям к параметрам объектов капитального строительства, действующим на дату поступления уведомления об окончании строительства;

2) проверяет путем осмотра объекта индивидуального жилищного строительства или садового дома соответствие внешнего облика объекта индивидуального жилищного строительства или садового дома описанию внешнего вида таких объекта или дома, являющемуся приложением к уведомлению о планируемом строительстве (при условии, что застройщику в срок, предусмотренный пунктом 3 части 8 статьи 51_1 Градостроительного Кодекса Российской Федерации, не направлялось уведомление о несоответствии указанных в уведомлении о планируемом строительстве параметров объекта индивидуального жилищного строительства или садового дома установленным параметрам и (или) недопустимости размещения объекта индивидуального жилищного строительства или садового дома на земельном участке по основанию, указанному в пункте 4 части 10 статьи 51_1 Градостроительного Кодекса Российской Федерации), или типовому архитектурному решению, указанному в уведомлении о планируемом строительстве, в случае строительства или реконструкции объекта индивидуального жилищного строительства или садового дома в границах исторического поселения федерального или регионального значения;

3) проверяет соответствие вида разрешенного использования объекта индивидуального жилищного строительства или садового дома виду разрешенного использования, указанному в уведомлении о планируемом строительстве;

4) проверяет допустимость размещения объекта индивидуального жилищного строительства или садового дома в соответствии с ограничениями, установленными в соответствии с земельным и иным законодательством Российской Федерации на дату поступления уведомления об окончании строительства, за исключением случаев, если указанные ограничения предусмотрены решением об установлении или изменении зоны с особыми условиями использования территории, принятым в отношении планируемого к строительству, реконструкции объекта капитального строительства и такой объект капитального строительства не введен в эксплуатацию;

5) направляет застройщику способом, указанным в уведомлении об окончании строительства, уведомление о соответствии построенных или реконструированных объекта индивидуального жилищного строительства или садового дома требованиям законодательства о градостроительной деятельности либо о несоответствии построенных или реконструированных объекта индивидуального жилищного строительства или садового дома требованиям законодательства о градостроительной деятельности с указанием всех оснований для направления такого уведомления.

| | | | | | | | | | | |
|------|------|----------|---------|------|--|--|--|--|--|------|
| | | | | | | | | | | Лист |
| | | | | | | | | | | 81 |
| Изм. | Лист | № докум. | Подпись | Дата | | | | | | |

11/07-2021-П-КПЗЗ

Формы уведомления о соответствии построенных или реконструированных объекта индивидуального жилищного строительства или садового дома требованиям законодательства о градостроительной деятельности, уведомления о несоответствии построенных или реконструированных объекта индивидуального жилищного строительства или садового дома требованиям законодательства о градостроительной деятельности утверждаются федеральным органом исполнительной власти, осуществляющим функции по выработке и реализации государственной политики и нормативно-правовому регулированию в сфере строительства, архитектуры, градостроительства.

19. Уведомление о несоответствии построенных или реконструированных объекта индивидуального жилищного строительства или садового дома требованиям законодательства о градостроительной деятельности направляется только в следующих случаях:

1) параметры построенных или реконструированных объекта индивидуального жилищного строительства или садового дома не соответствуют указанным в 55 статье пункте 1 части 19 Градостроительного Кодекса Российской Федерации предельным параметрам разрешенного строительства, реконструкции объектов капитального строительства, установленным правилами землепользования и застройки, документацией по планировке территории, или обязательным требованиями к параметрам объектов капитального строительства, установленным настоящим Кодексом, другими федеральными законами;

2) внешний облик объекта индивидуального жилищного строительства или садового дома не соответствует описанию внешнего облика такого объекта или дома, являющемуся приложением к уведомлению о планируемом строительстве, или типовому архитектурному решению, указанному в уведомлении о планируемом строительстве, или застройщику было направлено уведомление о несоответствии указанных в уведомлении о планируемом строительстве параметров объекта индивидуального жилищного строительства или садового дома установленным параметрам и (или) недопустимости размещения объекта индивидуального жилищного строительства или садового дома на земельном участке по основанию, указанному в пункте 4 части 10 статьи 51_1 Градостроительного Кодекса Российской Федерации, в случае строительства или реконструкции объекта индивидуального жилищного строительства или садового дома в границах исторического поселения федерального или регионального значения;

3) вид разрешенного использования построенного или реконструированного объекта капитального строительства не соответствует виду разрешенного использования объекта индивидуального жилищного строительства или садового дома, указанному в уведомлении о планируемом строительстве;

4) размещение объекта индивидуального жилищного строительства или садового дома не допускается в соответствии с ограничениями, установленными в соответствии с земельным и иным законодательством Российской Федерации на дату поступления уведомления об окончании строительства, за исключением случаев, если указанные ограничения предусмотрены решением об установлении или изменении зоны с особыми условиями использования территории, принятым в отношении планируемого к строительству, реконструкции объекта капитального строительства, и такой объект капитального строительства не введен в эксплуатацию.

20. Копия уведомления о несоответствии построенных или реконструированных объекта индивидуального жилищного строительства или садового дома требованиям законодательства о градостроительной деятельности направляется в срок, указанный в части 19 настоящих Правил, уполномоченными на выдачу разрешений на строительство федеральным органом исполнительной власти, органом исполнительной власти субъекта Российской Федерации или органом местного самоуправления в орган регистрации прав, а также:

1) в орган исполнительной власти субъекта Российской Федерации, уполномоченный на осуществление государственного строительного надзора, в случае направления застройщику указанного уведомления по основанию, предусмотренному статьей 55 пунктом 1 или 2 части 20 Градостроительного Кодекса Российской Федерации;

2) в орган исполнительной власти субъекта Российской Федерации, уполномоченный в области охраны объектов культурного наследия, в случае направления застройщику указанного уве-

| | | | | | | | | | |
|------|------|----------|---------|------|-------------------|--|--|--|------|
| | | | | | | | | | Лист |
| | | | | | | | | | 82 |
| Изм. | Лист | № докум. | Подпись | Дата | 11/07-2021-П-КПЗЗ | | | | |

домления по основанию, предусмотренному статьей 55 пунктом 2 части 20 Градостроительного Кодекса Российской Федерации;

3) в федеральный орган исполнительной власти, уполномоченный на осуществление государственного земельного надзора, орган местного самоуправления, осуществляющий муниципальный земельный контроль, в случае направления застройщику указанного уведомления по основанию, предусмотренному статьей 55 пунктом 3 или 4 части 20 Градостроительного Кодекса Российской Федерации.

Статья 24. Градостроительные планы земельных участков

1. Градостроительный план земельного участка выдается в целях обеспечения субъектов градостроительной деятельности информацией, необходимой для архитектурно-строительного проектирования, строительства, реконструкции объектов капитального строительства в границах земельного участка.

1_1. В случае, если земельный участок для размещения объектов федерального значения, объектов регионального значения, объектов местного значения образуется из земель и (или) земельных участков, которые находятся в государственной или муниципальной собственности и которые не обременены правами третьих лиц, за исключением сервитута, публичного сервитута, выдача градостроительного плана земельного участка допускается до образования такого земельного участка в соответствии с земельным законодательством на основании утвержденных проекта межевания территории и (или) схемы расположения земельного участка или земельных участков на кадастровом плане территории.

2. Источниками информации для подготовки градостроительного плана земельного участка являются документы территориального планирования и градостроительного зонирования, нормативы градостроительного проектирования, документация по планировке территории, сведения, содержащиеся в Едином государственном реестре недвижимости, федеральной государственной информационной системе территориального планирования, государственной информационной системе обеспечения градостроительной деятельности, а также информация о возможности подключения (технологического присоединения) объектов капитального строительства к сетям инженерно-технического обеспечения (за исключением сетей электроснабжения), предоставляемая правообладателями сетей инженерно-технического обеспечения в соответствии с частью 7 Настоящих Правил .

3. В градостроительном плане земельного участка содержится информация:

1) О реквизитах проекта планировки территории и (или) проекта межевания территории в случае, если земельный участок расположен в границах территории, в отношении которой утверждены проект планировки территории и (или) проект межевания территории;

2) О границах земельного участка и о кадастровом номере земельного участка (при его наличии) или в случае, предусмотренном частью 1_1 Настоящих Правил , о границах образуемого земельного участка, указанных в утвержденной схеме расположения земельного участка или земельных участков на кадастровом плане территории;

3) О границах зоны планируемого размещения объекта капитального строительства в соответствии с утвержденным проектом планировки территории (при его наличии);

4) О минимальных отступах от границ земельного участка, в пределах которых разрешается строительство объектов капитального строительства;

5) Об основных, условно разрешенных и вспомогательных видах разрешенного использования земельного участка, установленных в соответствии с настоящим Кодексом, иным федеральным законом;

6) О предельных параметрах разрешенного строительства, реконструкции объекта капитального строительства, установленных градостроительным регламентом для территориальной зоны, в которой расположен земельный участок, за исключением случаев выдачи градостроительного плана земельного участка в отношении земельного участка, на который действие градостроительного регламента не распространяется или для которого градостроительный регламент не устанавливается;

| | | | | | | | | | | |
|------|------|----------|---------|------|--|--|--|--|--|------|
| | | | | | | | | | | Лист |
| | | | | | | | | | | 83 |
| Изм. | Лист | № докум. | Подпись | Дата | | | | | | |

11/07-2021-П-КПЗЗ

7) О требованиях к назначению, параметрам и размещению объекта капитального строительства на указанном земельном участке, установленных в соответствии с частью 7 статьи 36 Настоящих Правил, в случае выдачи градостроительного плана земельного участка в отношении земельного участка, на который действие градостроительного регламента не распространяется или для которого градостроительный регламент не устанавливается, за исключением случая, предусмотренного пунктом 7_1 Настоящих Правил части;

7_1) о предельных параметрах разрешенного строительства, реконструкции объекта капитального строительства, установленных положением об особо охраняемых природных территориях, в случае выдачи градостроительного плана земельного участка в отношении земельного участка, расположенного в границах особо охраняемой природной территории;

1) О расчетных показателях минимально допустимого уровня обеспеченности территории объектами коммунальной, транспортной, социальной инфраструктур и расчетных показателях максимально допустимого уровня территориальной доступности указанных объектов для населения в случае, если земельный участок расположен в границах территории, в отношении которой предусматривается осуществление комплексного развития территории;

2) Об ограничениях использования земельного участка, в том числе если земельный участок полностью или частично расположен в границах зон с особыми условиями использования территорий;

3) О границах зон с особыми условиями использования территорий, если земельный участок полностью или частично расположен в границах таких зон;

4) О границах публичных сервитутов;

5) О номере и (или) наименовании элемента планировочной структуры, в границах которого расположен земельный участок;

6) О расположенных в границах земельного участка объектах капитального строительства, а также о расположенных в границах земельного участка сетях инженерно-технического обеспечения;

7) О наличии или отсутствии в границах земельного участка объектов культурного наследия, о границах территорий таких объектов;

8) О возможности подключения (технологического присоединения) объектов капитального строительства к сетям инженерно-технического обеспечения (за исключением сетей электроснабжения), определяемая с учетом программ комплексного развития систем коммунальной инфраструктуры поселения, муниципального округа, городского округа (при их наличии), в состав которой входят сведения о максимальной нагрузке в возможных точках подключения (технологического присоединения) к таким сетям, а также сведения об организации, представившей данную информацию;

9) О реквизитах нормативных правовых актов субъекта Российской Федерации, муниципальных правовых актов, устанавливающих требования к благоустройству территории;

10) О красных линиях.

3_1. Субъекты Российской Федерации вправе установить законом субъекта Российской Федерации положение о том, что обязательным приложением к градостроительному плану земельного участка в случае его выдачи в электронной форме являются материалы и результаты ранее проведенных инженерных изысканий, содержащиеся в информационной системе обеспечения градостроительной деятельности, при условии, что указанные материалы и результаты не содержат сведений, отнесенных федеральными законами к категории ограниченного доступа.

4. В случае, если в соответствии с настоящим Кодексом, иными федеральными законами размещение объекта капитального строительства не допускается при отсутствии документации по планировке территории, выдача градостроительного плана земельного участка для архитектурно-строительного проектирования, получения разрешения на строительство такого объекта капитального строительства допускается только после утверждения такой документации по планировке территории. При этом в отношении земельного участка, расположенного в границах территории, в отношении которой принято решение о комплексном развитии территории, выдача градострои-

| | | | | | | | | | |
|------|------|----------|---------|------|--|--|--|--|------|
| | | | | | | | | | Лист |
| | | | | | | | | | 84 |
| Изм. | Лист | № докум. | Подпись | Дата | | | | | |

11/07-2021-П-КПЗЗ

тельного плана земельного участка допускается только при наличии документации по планировке территории, утвержденной в соответствии с договором о комплексном развитии территории (за исключением случаев самостоятельной реализации Российской Федерацией, субъектом Российской Федерации или муниципальным образованием решения о комплексном развитии территории или реализации такого решения юридическим лицом, определенным в соответствии с Градостроительным Кодексом Российской Федерации (с изменениями на 30 декабря 2021 года) (редакция, действующая с 1 марта 2022 года) Российской Федерацией или субъектом Российской Федерации).

5. В целях получения градостроительного плана земельного участка правообладатель земельного участка, иное лицо в случае, предусмотренном частью 1_1 Настоящих Правил, обращаются с заявлением в орган местного самоуправления по месту нахождения земельного участка. Заявление о выдаче градостроительного плана земельного участка может быть направлено в орган местного самоуправления в форме электронного документа, подписанного электронной подписью, или подано заявителем через многофункциональный центр.

6. Орган местного самоуправления в течение четырнадцати рабочих дней после получения заявления, указанного в части 5 Настоящих Правил, осуществляет подготовку, регистрацию градостроительного плана земельного участка и выдает его заявителю. Градостроительный план земельного участка выдается заявителю без взимания платы. Градостроительный план земельного участка выдается в форме электронного документа, подписанного электронной подписью, если это указано в заявлении о выдаче градостроительного плана земельного участка.

6_1. Подача заявления о выдаче градостроительного плана земельного участка наряду со способами, предусмотренными частью 5 Настоящих Правил, выдача градостроительного плана земельного участка наряду со способами, указанными в части 6 Настоящих Правил, могут осуществляться:

- 1) С использованием единого портала государственных и муниципальных услуг или региональных порталов государственных и муниципальных услуг;
- 2) С использованием государственных информационных систем обеспечения градостроительной деятельности с функциями автоматизированной информационно-аналитической поддержки осуществления полномочий в области градостроительной деятельности.

7. При подготовке градостроительного плана земельного участка орган местного самоуправления в течение двух рабочих дней с даты получения заявления о выдаче такого документа направляет правообладателям сетей инженерно-технического обеспечения (за исключением сетей электроснабжения) запрос о представлении информации, предусмотренной пунктом 15 части 3 Настоящих Правил. Указанная информация подлежит представлению в орган местного самоуправления в течение пяти рабочих дней со дня, следующего за днем получения такого запроса.

7_1. В случаях, предусмотренных Градостроительным Кодексом Российской Федерации (с изменениями на 30 декабря 2021 года) (редакция, действующая с 1 марта 2022 года) или Земельным кодексом Российской Федерации, информация о возможности подключения (технологического присоединения) объектов капитального строительства к сетям инженерно-технического обеспечения (за исключением сетей электроснабжения) может быть запрошена органом государственной власти, органом местного самоуправления в порядке, предусмотренном частью 7 Настоящих Правил, в целях, не связанных с подготовкой градостроительного плана земельного участка. При поступлении правообладателю сети инженерно-технического обеспечения (за исключением сетей электроснабжения) запроса от органа государственной власти, органа местного самоуправления в случаях, предусмотренных Земельным кодексом Российской Федерации, в составе данной информации определяется в том числе срок, в течение которого правообладатель земельного участка может обратиться к правообладателю сети инженерно-технического обеспечения в целях заключения договора о подключении (технологическом присоединении), предусматривающего предоставление ему нагрузки в пределах максимальной нагрузки в возможных точках подключения (технологического присоединения) к сетям инженерно-технического обеспечения, указанной в информации о возможности подключения (технологического присоединения) объектов капиталь-

| | | | | | | | | | |
|------|------|----------|---------|------|--|--|--|--|------|
| | | | | | | | | | Лист |
| | | | | | | | | | 85 |
| Изм. | Лист | № докум. | Подпись | Дата | | | | | |

11/07-2021-П-КПЗЗ

ного строительства к сетям инженерно-технического обеспечения. Указанный срок не может составлять менее трех месяцев со дня представления правообладателем сети инженерно-технического обеспечения информации, предусмотренной пунктом 15 части 3 Настоящих Правил .

8. В случае отсутствия в заявлении информации о цели использования земельного участка организация, осуществляющая эксплуатацию сетей инженерно-технического обеспечения, определяет максимальную нагрузку в возможных точках подключения к сетям инженерно-технического обеспечения на основании сведений, содержащихся в правилах землепользования и застройки и в документации по планировке территории (при наличии такой документации). Информация о цели использования земельного участка при ее наличии в заявлении о выдаче градостроительного плана земельного участка, за исключением случая, если такая информация о цели использования земельного участка не соответствует правилам землепользования и застройки, или сведения из правил землепользования и застройки и (или) документации по планировке территории предоставляются организациям, осуществляющим эксплуатацию сетей инженерно-технического обеспечения, органами местного самоуправления в составе запроса, указанного в части 7 Настоящих Правил .

9. Форма градостроительного плана земельного участка, порядок ее заполнения, порядок присвоения номеров градостроительным планам земельных участков устанавливаются уполномоченным Правительством Российской Федерации федеральным органом исполнительной власти.

10. Информация, указанная в градостроительном плане земельного участка, за исключением информации, предусмотренной пунктом 15 части 3 Настоящих Правил , может быть использована для подготовки проектной документации, для получения разрешения на строительство в течение трех лет со дня его выдачи. По истечении этого срока использование информации, указанной в градостроительном плане земельного участка, в предусмотренных Настоящих Правил частях не допускается.

11. В случае раздела земельного участка, в отношении которого правообладателем получены градостроительный план и разрешение на строительство, или образования из указанного земельного участка другого земельного участка (земельных участков) путем выдела получение градостроительных планов образованных и (или) измененных земельных участков не требуется. При осуществлении в течение срока, установленного частью 10 Настоящих Правил , мероприятий, предусмотренных статьей 5_2 Настоящих Правил , в указанном случае используется градостроительный план исходного земельного участка.

| | | | | | | | | | | |
|------|------|----------|---------|------|-------------------|--|--|--|--|------|
| | | | | | | | | | | Лист |
| | | | | | | | | | | 86 |
| Изм. | Лист | № докум. | Подпись | Дата | 11/07-2021-П-КПЗЗ | | | | | |

Глава 8. О регулировании иных вопросов землепользования и застройки сельского поселения Октябрьский сельсовет муниципального района Благовещенский район Республики Башкортостан

Статья 25. Формирование градостроительных условий при предоставлении земельных участков и иных объектов недвижимости, находящихся в распоряжении органов местного самоуправления сельского поселения Октябрьский сельсовет муниципального района Благовещенский район Республики Башкортостан

1. Формирование градостроительных условий при предоставлении земельных участков и иных объектов недвижимости, находящихся в распоряжении органов местного самоуправления, предусматривает подготовку и утверждение документов об использовании земельных участков. Подготовка документов об использовании земельных участков может осуществляться по инициативе лиц, заинтересованных в предоставлении земельных участков в соответствии с разделом I настоящих Правил, либо по инициативе Администрации сельского поселения.

2. В случае принятия Администрацией сельского поселения решения о предоставлении земельного участка по результатам проведения конкурса архитектурных и градостроительных проектов, градостроительные условия включают программу-задание с условиями конкурса, порядок разработки и утверждения которой устанавливается Администрацией сельского поселения.

3. В случае, если земельный участок не сформирован или его параметры не соответствуют требованиям и ограничениям, установленным градостроительным регламентом Правил застройки для соответствующей зоны, при этом соответствие требуемым параметрам не может быть обеспечено путем подготовки землеустроительной документации (за счет разделения или объединения ранее сформированных земельных участков) подготовка градостроительного плана земельного участка должна предваряться разработкой и утверждением проекта межевания территории.

4. В случае, если в отношении предназначенного для предоставления сформированного земельного участка в соответствии с Градостроительным кодексом РФ градостроительный регламент не распространяется либо не устанавливается, то документ об использовании земельного участка готовится и утверждается Администрацией сельского поселения в соответствии с федеральным законодательством.

5. В случае предоставления участка (в том числе в границах квартала) на условиях его комплексной подготовки для последующей застройки выделенных участков (включая инженерную подготовку территории, строительство объектов транспортной, инженерной и социальной инфраструктуры) градостроительные условия могут включать требования к уровню обеспеченности указанными объектами, к составу и параметрам подлежащих строительству (реконструкции) объектов регионального или муниципального значения, условия согласования проектов, обеспечивающих комплексную подготовку предоставляемого участка, сроки проведения работ, а также условия передачи построенных объектов эксплуатирующим организациям.

6. В случае, когда объектом передачи является подлежащее реконструкции (завершению строительством) или реставрации здание, сооружение, то градостроительные условия могут содержать требования к проектной документации, а также, в установленных законом случаях, требования к охране объектов культурного наследия.

7. Риски, связанные с возможностью отказа правообладателей недвижимости распорядиться принадлежащими им правами в пользу лица, инициировавшего действия по получению прав на соответствующую недвижимость, возлагаются на это лицо.

8. При заключении инвестиционного договора между Администрацией сельского поселения и претендентом на получение прав на земельный участок или иной объект недвижимости градостроительные условия включаются в состав инвестиционного договора.

Статья 26. Установление публичных сервитутов

1. Администрация сельского поселения имеет право устанавливать применительно к земельным участкам и иным объектам недвижимости, принадлежащим физическим или юридиче-

| | | | | | | | | | |
|------|------|----------|---------|------|-------------------|--|--|--|------|
| | | | | | | | | | Лист |
| | | | | | | | | | 87 |
| Изм. | Лист | № докум. | Подпись | Дата | 11/07-2021-П-КПЗЗ | | | | |

ским лицам, публичные сервитуты в целях обеспечения общественных нужд - проезда, прохода через земельный участок, установки и эксплуатации объектов и коммуникаций инженерно-технического обеспечения (линий электросвязи, водо- и газопроводов, канализации и т.д.), охраны исторических и природных объектов, иных общественных нужд, которые не могут быть обеспечены иначе, как путем установления публичных сервитутов.

2. Перечень общественных нужд, для обеспечения которых могут устанавливаться публичные сервитуты, определяется федеральным законодательством.

3. Публичные сервитуты устанавливаются на основе обосновывающих материалов, в том числе соответствующих положений проектов планировки и проектов межевания территории.

4. Порядок установления публичных сервитутов определяется законодательством, настоящими Правилами, иными подзаконными актами сельского поселения Октябрьский сельсовет муниципального района Благовещенский район Республики Башкортостан.

Статья 27. Правовое обеспечение использования земельных участков необходимых для муниципальных нужд сельского поселения Октябрьский сельсовет муниципального района Благовещенский район Республики Башкортостан

1. К земельным участкам, необходимым для муниципальных нужд могут быть отнесены земельные участки, расположенные на территории сельского поселения и необходимые для:

– Строительства новых или расширения существующих объектов транспортной и пешеходной инфраструктуры (улиц, дорог, площадей, стоянок, терминалов, парков подвижного состава общественного транспорта и т.д.);

– Строительства новых или расширения существующих головных сооружений и сетей инженерной инфраструктуры (теплоснабжения, газоснабжения, электроснабжения, водоснабжения, канализации, связи, переработки отходов и т.д.);

– Строительства новых или расширения существующих объектов социальной инфраструктуры (детских дошкольных учреждений, школ, учреждений здравоохранения, социального жилья, домов престарелых и т.д.);

– Строительства новых или расширения существующих зеленых насаждений общего пользования (парков, садов, скверов, бульваров и т.д.);

– Строительства новых или расширения существующих объектов для размещения органов местного самоуправления;

– Строительства новых или расширения существующих объектов пожарной охраны, милиции, гражданской обороны и других государственных учреждений;

– Обеспечения сохранности уникальных природных территорий;

– Иных муниципальных нужд.

2. Решения о признании земельных участков необходимыми для муниципальных нужд принимаются на основании положений о размещении объектов необходимых для муниципальных нужд, и градостроительных требований в отношении их использования, в составе генерального плана сельского поселения, документации по планировке территории документации, территориальных и отраслевых схем и иных документов, утвержденных исполнительными органами государственной власти Республики Башкортостан и сельского поселения Октябрьский сельсовет муниципального района Благовещенский район Республики Башкортостан, если иное не установлено законодательством Российской Федерации и Республики Башкортостан.

3. Правовое обеспечение использования земельных участков для реализации муниципальных нужд может осуществляться путем принятия решений о резервировании земельных участков необходимых для муниципальных нужд и, в случае необходимости, последующего их изъятия.

4. Резервирование земель для реализации муниципальных нужд сельского поселения осуществляется на всех землях независимо от формы собственности.

5. Резервирование земель для реализации муниципальных нужд сельского поселения допускается только в случаях, если указанные земельные участки не используются или не зарезервированы для федеральных нужд или нужд Республики Башкортостан.

| | | | | | | | | | |
|------|------|----------|---------|------|-------------------|--|--|--|------|
| | | | | | | | | | Лист |
| | | | | | | | | | 88 |
| Изм. | Лист | № докум. | Подпись | Дата | 11/07-2021-П-КПЗЗ | | | | |

6. Резервирование земель для реализации муниципальных нужд сельского поселения может осуществляться в отношении земель, признанных как «необходимые для муниципальных нужд» в соответствии с частью 2 Настоящих Правил. При этом признание земельных участков, необходимыми для реализации муниципальных нужд сельского поселения Октябрьский сельсовет муниципального района Благовещенский район Республики Башкортостан, считается правомочным при одновременном существовании следующих условий:

– Доказанном наличии соответствующих муниципальных нужд путем отображения соответствующих решений в утвержденных в установленном порядке документах территориального планирования;

– Доказанной невозможности реализации соответствующих муниципальных нужд на иных земельных участках.

7. Резервирование земель для реализации муниципальных нужд сельского поселения осуществляется на основании решений Совета сельского поселения или уполномоченных им органов.

Решениями о резервировании земель устанавливаются перечень резервируемых земельных участков, описание их границ и цели резервирования. В решении также указывается документация, в составе которой определена необходимость в выделении соответствующей территории (земельного участка) для государственных и муниципальных нужд и площадь резервируемых земельных участков.

В случае если в документации, содержащей положения о размещении объектов необходимых для муниципальных нужд, (например, генеральный план сельского поселения Октябрьский сельсовет) отсутствует точное описание границ соответствующих земельных участков (территорий), то в решении о резервировании указывается, что границы резервируемых земельных участков (территорий) установлены в предварительном порядке и подлежат уточнению в документации по планировке территории.

8. Решение о резервировании земельных участков принимается одновременно с решением об утверждении документации, в составе которой определена необходимость использования указанных участков для размещения объектов необходимых для муниципальных нужд.

9. Решением о резервировании устанавливается особый правовой статус земель, обеспечивающий приоритет реализации муниципальных нужд перед частными нуждами.

Обеспечение приоритета реализации муниципальных нужд перед частными нуждами в отношении зарезервированных земель может обеспечиваться путем:

– Принятия, в установленном федеральным законодательством порядке, решений об изъятии таких земель, в том числе путем их выкупа и (или) их предоставления для размещения новых или расширения существующих объектов в соответствии с положениями документов, на основе которых, было принято решение о резервировании;

– Отказа в предоставлении земельных участков находящихся в государственной и/или муниципальной собственности, в собственность граждан и юридических лиц для строительства объектов, не соответствующих положениям документов, на основе которых, было принято решение о резервировании;

– Ограничения срока предоставления земельных участков находящихся в государственной собственности и/или муниципальной собственности - в аренду или в безвозмездное срочное пользование граждан и юридических лиц для размещения объектов, не соответствующих положениям документов, на основе которых, было принято решение о резервировании, периодом резервирования и/или запрет возводить на их территории капитальные здания и сооружения;

– Осуществления иных действий, не противоречащих федеральному законодательству и законам Республики Башкортостан.

10. Сведения о зарезервированных земельных участках сельского поселения учитываются в государственном градостроительном и земельном кадастрах. Для учета сведений о зарезервированных земельных участках в составе государственного градостроительного кадастра сельского поселения уполномоченным учреждением формируется и поддерживается в актуальном состоянии сводный план зарезервированных земельных участков.

| | | | | | | | | | | |
|------|------|----------|---------|------|--|--|--|--|--|------|
| | | | | | | | | | | Лист |
| | | | | | | | | | | 89 |
| Изм. | Лист | № докум. | Подпись | Дата | | | | | | |

11/07-2021-П-КПЗЗ

Сводный план зарезервированных земельных участков содержит:

а) Графический материал – схема резервирования, на которой отображаются границы зарезервированных участков и их условное обозначение. Схема выполняется на топографической подоснове в масштабе 1:5000.

б) Текстовый материал – реквизиты решения о резервировании земельных участков, цели резервирования и реквизиты документации, в составе которой определена необходимость в выделении соответствующей территории (земельного участка) для муниципальных нужд.

11. Решение о резервировании земельного участка действует в течение срока действия документации, на основании которого оно было принято, если федеральным законодательством не установлено иное.

12. Решение о резервировании земельного участка подлежит отмене в случае реализации муниципальных нужд, для обеспечения которых было принято соответствующее решение, а также в случае изменения или отмены документации, на основе которой было принято решение о резервировании, включающее отказ от необходимости использования участка для муниципальных нужд.

13. Решение о резервировании земельных участков подлежит опубликованию (обнародованию) в соответствии с законодательством Российской Федерации, законодательством Республики Башкортостан и подзаконными актами сельского поселения Октябрьский сельсовет муниципального района Благовещенский район Республики Башкортостан.

14. Решения о резервировании земельных участков и об отмене резервирования в течение 10 дней со дня их принятия в письменном виде доводятся до сведения всех юридических и физических лиц, являющиеся собственниками, арендаторами или пользователями зарезервированных земельных участков, а также до заинтересованных органов государственной власти и/или местного самоуправления.

15. Уполномоченное учреждение осуществляет мониторинг реализации муниципальных нужд, для которых были зарезервированы земельные участки и не реже одного раза в пять лет представляет в Администрацию сельского поселения доклад о ходе их освоения. Основные положения доклада публикуются в информационных системах (средствах массовой информации) и на официальном сайте в сети «Интернет».

| | | | | | | | | | | |
|------|------|----------|---------|------|-------------------|--|--|--|--|------|
| | | | | | | | | | | Лист |
| | | | | | | | | | | 90 |
| Изм. | Лист | № докум. | Подпись | Дата | 11/07-2021-П-КПЗЗ | | | | | |

РАЗДЕЛ II. КАРТА ГРАДОСТРОИТЕЛЬНОГО ЗОНИРОВАНИЯ СЕЛЬСКОГО ПОСЕЛЕНИЯ ОКТЯБРЬСКИЙ СЕЛЬСОВЕТ МУНИЦИПАЛЬНОГО РАЙОНА БЛАГОВЕЩЕНСКИЙ РАЙОН РЕСПУБЛИКИ БАШКОРТОСТАН

Глава 9. Карта градостроительного зонирования сельского поселения Октябрьский сельсовет муниципального района Благовещенский район Республики Башкортостан в части границ территориальных зон

Статья 28. Карта градостроительного зонирования сельского поселения Октябрьский сельсовет муниципального района Благовещенский район Республики Башкортостан в части границ территориальных зон

1. Карта градостроительного зонирования сельского поселения Октябрьский сельсовет муниципального района Благовещенский район Республики Башкортостан в части границ территориальных зон представлена в виде картографического документа, прилагаемого к настоящему Разделу и являющегося неотъемлемой частью настоящих Правил. На карте отображены границы территориальных зон.

2. При проведении градостроительного зонирования в соответствии с Градостроительным кодексом РФ на территории сельского поселения Октябрьский сельсовет муниципального района Благовещенский район Республики Башкортостан установлены следующие территориальные зоны:

1) Жилая территориальная зона (Ж) - территориальная зона, предусматривающая создание для населения удобной, здоровой и безопасной среды проживания. В жилой территориальной зоне размещаются здания (помещения в них), предназначенные для проживания человека. Допускается размещать отдельные объекты общественно-делового и коммунального назначения, а также мини-производства, не оказывающие вредного воздействия на окружающую среду (включая шум, вибрацию, магнитные поля, радиационное воздействие, загрязнение почв, воздуха, воды и иные вредные воздействия), за пределами установленных границ участков этих объектов. (Примечание - К жилым зонам относятся также территории садово-дачной застройки, расположенной в пределах границ (черты) поселений. Развитие социальной, транспортной и инженерной инфраструктуры в отношении этих зон необходимо предусматривать в объемах, обеспечивающих на перспективу возможность постоянного проживания).

2) Общественно-деловая территориальная зона (ОД) - Размещение объектов капитального строительства в целях обеспечения удовлетворения бытовых, социальных и духовных потребностей человека. Общественно-деловые зоны предназначены для размещения объектов здравоохранения, культуры, торговли, общественного питания, социального и коммунально-бытового назначения, предпринимательской деятельности, объектов среднего профессионального и высшего профессионального образования, административных, научно-исследовательских учреждений, культовых зданий, стоянок автомобильного транспорта, объектов делового, финансового назначения, иных объектов, связанных с обеспечением жизнедеятельности граждан. В перечень объектов недвижимости, разрешенных к размещению в общественно-деловых зонах, могут включаться жилые дома, гостиницы, подземные или многоэтажные гаражи.

3) Рекреационная территориальная зона

Р1 - Обустройство мест для занятия спортом, физкультурой, пешими или верховыми прогулками, отдыха, наблюдения за природой, пикников, охоты, рыбалки и иной деятельности. В состав зон рекреационного назначения включаются зоны в границах территорий, занятых лесами, скверами, парками, городскими садами, прудами, озерами, водохранилищами, пляжами, а также в границах иных территорий, используемых и предназначенных для отдыха, туризма, занятий физической культурой и спортом. В пределах черты городских, сельских поселений выделяются зоны особо охраняемых территорий, в которые включаются земельные участки, имеющие особое природоохранное, научное, историко-культурное, рекреационное и оздоровительное значение;

Р2 - Земельные участки (территории) общего пользования

| | | | | | | | | | |
|------|------|----------|---------|------|-------------------|--|--|--|------|
| | | | | | | | | | Лист |
| | | | | | | | | | 91 |
| Изм. | Лист | № докум. | Подпись | Дата | 11/07-2021-П-КП33 | | | | |

4) Производственная территориальная зона (П) – Размещение объектов капитального строительства в целях добычи недр, их переработки, изготовления вещей промышленным способом. В состав производственных зон включаются:

- Коммунальные зоны - зоны размещения коммунальных и складских объектов, объектов жилищно-коммунального хозяйства, объектов транспорта, объектов оптовой торговли;
- Промышленные зоны - зоны размещения промышленных предприятий, требующие устройства санитарно-защитных зон размером более 50 м, а также железнодорожных подъездных путей;
- Иные виды производственной (научно-производственные зоны), инженерной и транспортной инфраструктуры;
- Сооружения объектов аварийно-спасательных служб, обслуживающих расположенные в производственной зоне предприятия и другие объекты.

5) Территориальная зона сельскохозяйственного использования – В состав территориальных зон сельскохозяйственного использования включены зоны для ведения сельского хозяйства, в том числе размещения зданий и сооружений, используемых для хранения и переработки сельскохозяйственной продукции.

- 1) В состав зон сельскохозяйственного использования могут включаться:
- 2) Пашни (пары) для производства зерновых культур, кормовых культур, луга, пастбища для выпаса скота и сенокосения.
- 3) Размещение объектов в целях содержания сельскохозяйственных животных; размещение оборудования для ведения пчеловодства; размещение объектов для разведения рыбы или водоплавающей птицы.
- 4) Выращивание цветов, ягод, овощей, корнеплодов, ягодных кустарников, плодовых деревьев, ведение личного подсобного хозяйства на полевых участках, строительство и размещение временных сооружений, не являющихся объектами недвижимости.
- 5) Размещение объектов первичной переработки сельскохозяйственной продукции; объектов для хранения и эксплуатации сельскохозяйственной техники; амбаров, силосных ям башен; захоронение отходов сельскохозяйственного производства.
- 6) Расположение лесных насаждений, предназначенных для защиты сельскохозяйственных земель и объектов от воздействия вредных явлений.

Сх- Территориальная зона сельскохозяйственного назначения

6) Территория специального назначения (С) – Размещение кладбищ, крематориев и мест захоронения; размещение соответствующих культовых сооружений. Размещение скотомогильников, захоронение отходов потребления и промышленного производства, в том числе радиоактивных. Отсутствие хозяйственной деятельности.

7) Комплексное освоение (КО) - Комплексное освоение территории в целях строительства стандартного жилья осуществляется в соответствии с договором о комплексном освоении территории в целях строительства стандартного жилья, заключенным в порядке, предусмотренным Градостроительным кодексом РФ. Комплексное освоение территории включает в себя подготовку документации по планировке территории, образование земельных участков в границах данной территории, строительство на земельных участках в границах данной территории объектов транспортной, коммунальной и социальной инфраструктур, а также иных объектов в соответствии с документацией по планировке территории.

8) Территориальная зона транспортной инфраструктуры (Т) - Для размещения автомобильных дорог, объектов дорожного сервиса, стационарных постов органов внутренних дел, иных объектов для осуществления дорожной деятельности, железнодорожных путей, строений, зданий и сооружений, устройств и иных объектов железнодорожного транспорта, искусственных водных путей, вокзалов, причалов, пристаней, гидротехнических сооружений водного транспорта, объектов эксплуатации, обслуживания и ремонта водного транспорта, аэропортов, аэродромов, взлетно-посадочных полос, других наземных объектов воздушного транспорта.

| | | | | | | | | | |
|------|------|----------|---------|------|--|--|--|--|------|
| | | | | | | | | | Лист |
| | | | | | | | | | 92 |
| Изм. | Лист | № докум. | Подпись | Дата | | | | | |

11/07-2021-П-КПЗЗ

3. Описание границ территориальных зон в пояснительной записке приводится в виде координат (смотри приложение №1). Графически границы территориальных зон указаны на карте границ территориальных зон сельского поселения Октябрьский сельсовет муниципального района Благовещенский район Республики Башкортостан. Карта границ территориальных зон сельского поселения Октябрьский сельсовет муниципального района Благовещенский район Республики Башкортостан представлена в виде картографического документа, являющегося неотъемлемой частью настоящих Правил.

| | | | | | | |
|------|------|----------|---------|------|-------------------|------|
| | | | | | 11/07-2021-П-КПЗЗ | Лист |
| | | | | | | 93 |
| Изм. | Лист | № докум. | Подпись | Дата | | |

Глава 10. Карты градостроительного зонирования сельского поселения Октябрьский сельсовет муниципального района Благовещенский район Республики Башкортостан в части границ зон с особыми условиями использования территорий по природно-экологическим и санитарно-гигиеническим требованиям, территорий общего пользования, ограниченных линиями регулирования застройки, зона комплексного освоения территории

Статья 29. Карты границ зон с особыми условиями использования территории сельского поселения Октябрьский сельсовет муниципального района Благовещенский район Республики Башкортостан по природно-экологическим и санитарно-гигиеническим требованиям, территорий общего пользования, ограниченных линиями регулирования застройки, зона комплексного освоения территории

Карты границ зон с особыми условиями использования территорий сельского поселения Октябрьский сельсовет муниципального района Благовещенский район Республики Башкортостан по природно-экологическим и санитарно-гигиеническим требованиям, территорий общего пользования, ограниченных линиями регулирования застройки, зона комплексного освоения территории представлены в форме картографических документов, прилагаемых к настоящему Разделу и являющихся неотъемлемой частью настоящих Правил.

На картах зон с особыми условиями использования территорий, входящих в состав карты градостроительного зонирования сельского поселения, отображено принципиальное местоположение границ зон с особыми условиями использования территории, устанавливаемых по природно-экологическим и санитарно-гигиеническим требованиям, территориями общего пользования, ограниченными линиями регулирования застройки, зонами комплексного освоения территории, установленными на основе действующих нормативных документов.

Точное местоположение границ указанных зон и территорий подлежит установлению в соответствии с действующим законодательством в составе проектов соответствующих видов зон и внесению в качестве поправок в Правила.

Статья 30. Перечень зон с особыми условиями использования территорий по природно-экологическим, санитарно-гигиеническим требованиям, территорий общего пользования, ограниченных линиями регулирования застройки, зона комплексного освоения территории, отображенных на картах зон с особыми условиями использования территорий

На картах зон с особыми условиями использования территорий, входящих в состав карты градостроительного зонирования сельского поселения Октябрьский сельсовет муниципального района Благовещенский район Республики Башкортостан, отображены следующие виды зон зона действия ограничений:

1) Охранные зоны.

Разновидности видов зон:

- а) Охранные зоны объектов электросетевого хозяйства;
- б) Охранные зоны объектов системы газоснабжения;
- в) Охранные зоны линий сооружений связи и линий и сооружений радиодиффузии;
- г) Охранные зоны магистральных трубопроводов
- д) Придорожные полосы автомобильных дорог

2) Водоохранные зоны.

Разновидности видов зон:

- а) Водоохранные зоны рек, ручьев
- б) Водоохранные зоны озер, водохранилищ
- в) Прибрежная защитная полоса
- г) Береговая полоса

3) Зоны охраны памятников истории и культуры.

Разновидности видов зон:

- а) Охранная зона объекта культурного наследия
- 4) Зоны санитарной охраны

| | | | | | | | | | | |
|------|------|----------|---------|------|--|--|--|--|--|------|
| | | | | | | | | | | Лист |
| | | | | | | | | | | 94 |
| Изм. | Лист | № докум. | Подпись | Дата | | | | | | |

11/07-2021-П-КП33

Разновидности видов зон:

- а) Зоны санитарной охраны источников и водопроводов питьевого назначения
- 5) Санитарно-защитные зоны промышленных объектов

Разновидности видов зон:

- а) Санитарно-защитные зоны предприятий, сооружений и иных объектов I-V классов вредности.

Статья 31. Описание границ зон с особыми условиями использования территорий сельского поселения Октябрьский сельсовет Республики Башкортостан по природно-экологическим, санитарно-гигиеническим требованиям, территории общего пользования, ограниченные линиями регулирования застройки, зона комплексного освоения территории, отображенных на картах зон с особыми условиями использования территорий

Границы зон с особыми условиями использования территорий сельского поселения Октябрьский сельсовет Республики Башкортостан по природно-экологическим, санитарно-гигиеническим требованиям, территории общего пользования, ограниченные линиями регулирования застройки, зона комплексного освоения территории обозначены на картах градостроительного зонирования как зоны действия ограничений (охранные зоны, водоохранные зоны, зоны охраны памятников истории и культуры, зоны санитарной охраны, санитарно-защитные зоны пром.объектов)

| | | | | | | | | | | |
|------|------|----------|---------|------|--|--|--|--|--|------|
| | | | | | | | | | | Лист |
| | | | | | | | | | | 95 |
| Изм. | Лист | № докум. | Подпись | Дата | | | | | | |

11/07-2021-П-КПЗЗ

Глава 11. Карта градостроительного зонирования сельского поселения Октябрьский сельсовет муниципального района Благовещенский район Республики Башкортостан в части границ с особыми условиями использования, установленных в целях охраны объектов исторического и культурного наследия

Статья 32. Карта градостроительного зонирования сельского поселения Октябрьский сельсовет муниципального района Благовещенский район Республики Башкортостан в части границ с особыми условиями использования, установленных в целях охраны объектов исторического и культурного наследия

1. Карта градостроительного зонирования сельского поселения Октябрьский сельсовет муниципального района Благовещенский район Республики Башкортостан в части границ зон с особыми условиями использования территории, установленных в целях охраны объектов культурного наследия представлена в форме картографического документа, являющегося неотъемлемой частью настоящих Правил. На Карте имеются объекты культурного наследия, расположенные на территории сельского поселения. Зоны охраны памятников культурного наследия сельского поселения Октябрьский сельсовет к настоящему времени не разработаны.

| | | | | | | | | | |
|------|------|----------|---------|------|--|--|--|--|------|
| | | | | | | | | | Лист |
| | | | | | | | | | 96 |
| Изм. | Лист | № докум. | Подпись | Дата | | | | | |

11/07-2021-П-КПЗЗ

РАЗДЕЛ III. ГРАДОСТРОИТЕЛЬНЫЕ РЕГЛАМЕНТЫ

Глава 12. Градостроительные регламенты в части видов разрешенного использования земельных участков и объектов капитального строительства

Статья 33. Градостроительные регламенты в части видов разрешенного использования земельных участков и объектов капитального строительства

Виды разрешенного использования земельных участков и объектов капитального строительства по территориальным зонам сельского поселения Октябрьский сельсовет приведены в таблице 1.

Таблица 1. Градостроительные регламенты использования территорий в части видов разрешенного использования земельных участков и объектов капитального строительства

| Код | Виды разрешенного использования | Ж | ОД | СХ | Р1 | Р2 | С | П | Т | КО |
|------------|--|---|----|----|----|----|---|---|---|----|
| 1.0 | Сельскохозяйственное использование | | | | | | | | | |
| 1.1 | Растениеводство | | | Р | | | | | | У |
| 1.2 | Выращивание зерновых и иных сельскохозяйственных культур | | | Р | | | | | | У |
| 1.3 | Овощеводство | | | Р | | | | | | У |
| 1.4 | Выращивание тонизирующих, лекарственных, цветочных культур | | | Р | | | | | | У |
| 1.5 | Садоводство | | | Р | | | | | | У |
| 1.6 | Выращивание льна и конопли | | | Р | | | | | | У |
| 1.7 | Животноводство | | | Р | | | | | | У |

11/07-2021-П-КПЗЗ

Изм. Лист № докум. Подпись Дата

| Изм. | Лист | № докум. | Подпись | Дата | Код | Виды разрешенного использования | Ж | ОД | СХ | Р1 | Р2 | С | П | Т | КО |
|------|------|----------|---------|------|------------|--|---|----|----|----|----|---|---|---|----|
| | | | | | 1.8 | Скотоводство | | | Р | | | | | | У |
| | | | | | 1.9 | Звероводство | | | Р | | | | | | У |
| | | | | | 1.10 | Птицеводство | | | Р | | | | | | У |
| | | | | | 1.11 | Свиноводство | | | Р | | | | | | У |
| | | | | | 1.12 | Пчеловодство | | | Р | | | | | | У |
| | | | | | 1.13 | Рыбоводство | | | Р | | | | | | У |
| | | | | | 1.14 | Научное обеспечение сельского хозяйства | | | Р | | | | | | У |
| | | | | | 1.15 | Хранение и переработка сельскохозяйственной продукции | | | Р | | | | | | У |
| | | | | | 1.16 | Ведение личного подсобного хозяйства на полевых участках | | | Р | | | | | | У |
| | | | | | 1.17 | Питомники | | | Р | | | | | | У |
| | | | | | 1.18 | Обеспечение сельскохозяйственного производства | | | Р | | У | | Р | Р | У |
| | | | | | 1.19 | Сенокошение | | | Р | | | | | | У |
| | | | | | 1.20 | Выпас сельскохозяйственных животных | | | Р | | | | | | У |
| | | | | | 2.0 | Жилая застройка | | | | | | | | | |
| | | | | | 2.1 | Для индивидуального жилищного строительства | Р | | | | | | | | У |

11/07-2021-П-КПЗЗ

| Изм. | Лист | № докум. | Подпись | Дата | Код | Виды разрешенного использования | Ж | ОД | СХ | Р1 | Р2 | С | П | Т | КО |
|------|------|----------|---------|------|------------|---|---|----|----|----|----|---|---|---|----|
| | | | | | 2.1.1 | Малоэтажная много-квартирная жилая застройка | Р | | | | | | | | У |
| | | | | | 2.2 | Для ведения личного подсобного хозяйства (приусадебный земельный участок) | Р | | | | | | | | У |
| | | | | | 2.3 | Блокированная жилая застройка | Р | | | | | | | | У |
| | | | | | 2.4 | Передвижное жилье | Р | | | Р | | | | Р | У |
| | | | | | 2.5 | Среднеэтажная жилая застройка | Р | | | | | | | | У |
| | | | | | 2.6 | Многоэтажная жилая застройка (высотная застройка) | Р | | | | | | | | У |
| | | | | | 2.7 | Обслуживание жилой застройки | Р | Р | | | | | У | Р | У |
| | | | | | 2.7.1 | Хранение автотранспорта | Р | Р | | | | | Р | Р | У |
| | | | | | 2.7.2 | Размещение гаражей для собственных нужд | Р | Р | | | | | Р | Р | У |
| | | | | | 3.0 | Общественное использование объектов капитального строительства | | | | | | | | | |
| | | | | | 3.1 | Коммунальное обслу- | Р | Р | У | | Р | Р | Р | | У |

11/07-2021-П-КПЗЗ

| Изм. | Лист | № докум. | Подпись | Дата | Код | Виды разрешенного использования | Ж | ОД | СХ | Р1 | Р2 | С | П | Т | КО |
|------|------|----------|---------|------|-------|---|---|----|----|----|----|---|---|---|----|
| | | | | | | живание | | | | | | | | | |
| | | | | | 3.1.1 | Предоставление коммунальных услуг | Р | Р | | | У | | У | | У |
| | | | | | 3.1.2 | Административные здания организаций, обеспечивающих предоставление коммунальных услуг | Р | Р | | | У | | У | | У |
| | | | | | 3.2 | Социальное обслуживание | Р | Р | | | У | | | | У |
| | | | | | 3.2.1 | Дома социального обслуживания | Р | Р | | | У | | | | У |
| | | | | | 3.2.2 | Оказание социальной помощи населению | Р | Р | | | У | | | | У |
| | | | | | 3.2.3 | Оказание услуг связи | Р | Р | | | У | | | | У |
| | | | | | 3.2.4 | Общежития | Р | Р | | | У | | У | | У |
| | | | | | 3.3 | Бытовое обслуживание | Р | Р | | | У | | Р | | У |
| | | | | | 3.4 | Здравоохранение | Р | Р | | | У | | | | У |
| | | | | | 3.4.1 | Амбулаторно-поликлиническое обслуживание | Р | Р | | | У | | | | У |
| | | | | | 3.4.2 | Стационарное медицинское обслуживание | Р | Р | | | У | | | | У |
| | | | | | 3.4.3 | Медицинские организации особого назначения | Р | Р | | | У | | | | У |
| | | | | | 3.5 | Образования и про- | Р | Р | | | У | | | | У |

11/07-2021-П-КПЗЗ

| Изм. | Лист | № докум. | Подпись | Дата | Код | Виды разрешенного использования | Ж | ОД | СХ | Р1 | Р2 | С | П | Т | КО |
|------|------|----------|---------|------|------------|---|---|----|----|----|----|---|---|---|----|
| | | | | | 3.9 | Обеспечение научной деятельности | У | Р | У | | У | Р | Р | | У |
| | | | | | 3.9.1 | Обеспечение деятельности в области гидрометеорологии и смежных с ней областях | | Р | | | У | Р | Р | | У |
| | | | | | 3.9.2 | Проведение научных исследований | | Р | | | У | | | | У |
| | | | | | 3.10 | Ветеринарное обслуживание | У | Р | | | У | Р | У | | У |
| | | | | | 3.10.1 | Амбулаторное ветеринарное обслуживание | У | Р | | | У | Р | | | У |
| | | | | | 3.10.2 | Приюты для животных | У | Р | | | У | Р | У | | У |
| | | | | | 4.0 | Предпринимательство | | | | | | | | | |
| | | | | | 4.1 | Деловое управление | Р | Р | | | У | | | | У |
| | | | | | 4.2 | Объекты торговли (торговые центры, торгово-развлекательные центры, комплексы) | Р | Р | | | У | | | Р | У |
| | | | | | 4.3 | Рынки | Р | Р | | | У | | | Р | У |
| | | | | | 4.4 | Магазины | Р | Р | | | У | | Р | | У |
| | | | | | 4.5 | Банковская и страховая деятельность | Р | Р | | | У | | У | | У |
| | | | | | 4.6 | Общественное питание | Р | Р | | | У | | У | | У |
| | | | | | 4.7 | Гостиничное обслуживание | Р | Р | | | У | | У | | У |

11/07-2021-П-КПЗЗ

| Изм. | Лист | № докум. | Подпись | Дата | Код | Виды разрешенного использования | Ж | ОД | СХ | Р1 | Р2 | С | П | Т | КО |
|------|------|----------|---------|------|------------|---|---|----|----|----|----|---|---|---|----|
| | | | | | 4.8 | Развлечение | Р | Р | | | У | | | | У |
| | | | | | 4.8.1 | Развлекательные мероприятия | Р | Р | | | У | | | | У |
| | | | | | 4.8.2 | Проведение азартных игр | Р | Р | | | У | | | | У |
| | | | | | 4.8.3 | Проведение азартных игр в игорных зонах | Р | Р | | | У | | | | У |
| | | | | | 4.9 | Служебные гаражи | Р | Р | | | У | | Р | Р | У |
| | | | | | 4.9.1 | Объекты дорожного сервиса | Р | Р | | | У | | Р | Р | У |
| | | | | | 4.9.1.1 | Заправка транспортных средств | Р | Р | | | У | | | Р | У |
| | | | | | 4.9.1.2 | Обеспечение дорожного отдыха | Р | Р | | | У | | | Р | У |
| | | | | | 4.9.1.3 | Автомобильные мойки | Р | Р | | | У | | | Р | У |
| | | | | | 4.9.1.4 | Ремонт автомобилей | Р | Р | | | У | | | Р | У |
| | | | | | 4.10 | Выставочно-ярмарочная деятельность | Р | Р | | | У | | | | У |
| | | | | | 5.0 | Отдых (рекреация) | | | | | | | | | |
| | | | | | 5.1 | Спорт | Р | Р | | Р | Р | | | | У |
| | | | | | 5.1.1 | Обеспечение спортивно-зрелищных мероприятий | Р | Р | У | Р | Р | | | | У |
| | | | | | 5.1.2 | Обеспечение занятий спортом в помещениях | Р | Р | | Р | Р | | | | У |

11/07-2021-П-КПЗЗ

| Изм. | Лист | № док-м. | Подпись | Дата | Код | Виды разрешенного использования | Ж | ОД | СХ | Р1 | Р2 | С | П | Т | КО |
|------|------|----------|---------|------|-------|--|---|----|----|----|----|---|---|---|----|
| | | | | | 5.1.3 | Площадки для занятия спортом | Р | Р | | Р | Р | | | | У |
| | | | | | 5.1.4 | Оборудованные площадки для занятия спортом | Р | Р | | Р | Р | | | | У |
| | | | | | 5.1.5 | Водный спорт | Р | Р | | Р | Р | | | | У |
| | | | | | 5.1.6 | Авиационный спорт | Р | Р | | Р | Р | | | Р | У |
| | | | | | 5.1.7 | Спортивные базы | Р | | | Р | Р | | | | У |
| | | | | | 5.2 | Природно-познавательный туризм | | | У | Р | Р | | | | У |
| | | | | | 5.2.1 | Туристическое обслуживание | Р | Р | У | Р | Р | | | | У |
| | | | | | 5.3 | Охота и рыбалка | | | У | Р | Р | | | | У |
| | | | | | 5.4 | Причалы для маломерных судов | | | У | Р | Р | Р | Р | | У |
| | | | | | 5.5 | Поля для гольфа или конных прогулок | | Р | | Р | Р | | | | У |
| | | | | | 6.0 | Производственная деятельность | | | | | | | | | |

11/07-2021-П-КПЗЗ

| Изм. | Лист | № докум. | Подпись | Дата | Код | Виды разрешенного использования | Ж | ОД | СХ | Р1 | Р2 | С | П | Т | КО |
|------|------|----------|---------|------|-------|---------------------------------------|---|----|----|----|----|---|---|---|----|
| | | | | | 6.1 | Недропользование | | | | | | | Р | | У |
| | | | | | 6.2 | Тяжелая промышленность | | | | | | | Р | | У |
| | | | | | 6.2.1 | Автомобилестроительная промышленность | | | | | | | Р | | У |
| | | | | | 6.3 | Легкая промышленность | | | | | | | Р | | У |
| | | | | | 6.3.1 | Фармацевтическая промышленность | | | | | | | Р | | У |
| | | | | | 6.4 | Пищевая промышленность | | | | | | | Р | | У |
| | | | | | 6.5 | Нефтехимическая промышленность | | | | | | | Р | | У |
| | | | | | 6.6 | Строительная промышленность | | | | | | | Р | | У |
| | | | | | 6.7 | Энергетика | | | | | | | Р | | У |
| | | | | | 6.8 | Атомная энергетика | | | | | | | Р | | У |
| | | | | | 6.8 | Связь | | | | | | | Р | | У |
| | | | | | 6.9 | Склад | | | | | | | Р | Р | У |
| | | | | | 6.9.1 | Складские площадки | У | | | | У | | Р | | У |
| | | | | | 6.10 | Обеспечение космической деятельности | | | | | | Р | | | У |
| | | | | | 6.11 | Целлюлозно-бумажная промышленность | | | | | | | Р | | У |
| | | | | | 6.12 | Научно-производственная деятельность | | | | | | | | | У |

11/07-2021-П-КПЗЗ

| Изм. | Лист | № док-м. | Подпись | Дата | Код | Виды разрешенного использования | Ж | ОД | СХ | Р1 | Р2 | С | П | Т | КО |
|------|------|----------|---------|------|------------|---|---|----|----|----|----|---|---|---|----|
| | | | | | 7.0 | Транспорт | | | | | | | | | |
| | | | | | 7.1 | Железнодорожный транспорт | Р | Р | Р | | Р | Р | Р | Р | У |
| | | | | | 7.1.1 | Железнодорожные пути | Р | Р | Р | | Р | | Р | Р | У |
| | | | | | 7.1.2 | Обслуживание железнодорожных перевозок | Р | Р | Р | | Р | | Р | Р | У |
| | | | | | 7.2 | Автомобильный транспорт | Р | Р | Р | | Р | Р | Р | Р | У |
| | | | | | 7.2.1 | Размещение автомобильных дорог | Р | Р | Р | | Р | | Р | Р | У |
| | | | | | 7.2.2 | Обслуживание перевозок пассажиров | Р | Р | Р | | Р | | Р | Р | У |
| | | | | | 7.2.3 | Стоянки транспорта общего пользования | Р | Р | Р | | Р | | Р | Р | У |
| | | | | | 7.3 | Водный транспорт | У | Р | У | | У | Р | Р | Р | У |
| | | | | | 7.4 | Воздушный транспорт | У | Р | У | | У | Р | Р | Р | У |
| | | | | | 7.5 | Трубопроводный транспорт | У | Р | У | | У | Р | Р | Р | У |
| | | | | | 7.6 | Внеуличный транспорт | | | | | | Р | Р | Р | У |
| | | | | | 8.0 | Обеспечение обороны и безопасности | | | | | | | | | |
| | | | | | 8.1 | Обеспечение вооруженных сил | | | | | | Р | | | У |
| | | | | | 8.2 | Охрана Государственной границы Российской Федерации | | | | | | Р | | | У |
| 106 | Лист | | | | | | | | | | | | | | |

11/07-2021-П-КПЗЗ

| Изм. | Лист | № док-м. | Подпись | Дата | Код | Виды разрешенного использования | Ж | ОД | СХ | Р1 | Р2 | С | П | Т | КО |
|------|------|----------|---------|------|-------|---|---|----|----|----|----|---|---|---|----|
| | | | | | 8.3 | Обеспечение внутреннего правопорядка | | Р | | | | Р | | Р | У |
| | | | | | 8.4 | Обеспечение деятельность по исполнению наказаний | | | | | | Р | | | У |
| | | | | | 9.0 | Деятельность по особой охране и изучению природы | | | | | | | | | |
| | | | | | 9.1 | Охрана природных территорий | | | Р | Р | | | | | У |
| | | | | | 9.1.1 | Сохранение и репродукция редких и (или) находящихся под угрозой исчезновения видов животных | | | Р | Р | | | | | У |
| | | | | | 9.2 | Курортная деятельность | | | Р | Р | | | | | У |
| | | | | | 9.2.1 | Санаторная деятельность | | | Р | Р | | | | | У |
| | | | | | 9.3 | Историко-культурная деятельность | Р | Р | У | Р | Р | Р | Р | | У |
| | | | | | 10.0 | Использование лесов | | | | | | | | | |
| | | | | | 10.1 | Заготовка древесины | | | У | Р | У | | | | У |
| | | | | | 10.2 | Лесные плантации | | | Р | Р | У | | | | У |

11/07-2021-П-КПЗЗ

| Изм. | Лист | № докум. | Подпись | Дата | Код | Виды разрешенного использования | Ж | ОД | СХ | Р1 | Р2 | С | П | Т | КО |
|------|------|----------|---------|------|-------------|--|---|----|----|----|----|---|---|---|----|
| | | | | | 10.3 | Заготовка лесных ресурсов | | | У | Р | | | | | У |
| | | | | | 10.4 | Резервные леса | | | У | Р | | | | | У |
| | | | | | 11.0 | Водные объекты | | | | | | | | | |
| | | | | | 11.1 | Общее пользование водными объектами | Р | Р | У | Р | Р | | | | У |
| | | | | | 11.2 | Специальное пользование водными объектами | | | У | | | Р | Р | Р | У |
| | | | | | 11.3 | Гидротехнические сооружения | | | | | | Р | Р | Р | У |
| | | | | | 12.0 | Земельные участки (территории) общего пользования | | | | | | | | | |
| | | | | | 12.0.1 | Улично-дорожная сеть | Р | Р | | Р | Р | | Р | Р | У |
| | | | | | 12.0.2 | Благоустройство территории | Р | Р | | Р | Р | | Р | Р | У |
| | | | | | 12.1 | Ритуальная деятельность | | | | | Р | Р | Р | | У |
| | | | | | 12.2 | Специальная деятельность | | | | | Р | Р | Р | | У |
| | | | | | 12.3 | Запас | | | | Р | Р | | | | |

11/07-2021-П-КПЗЗ

| | | | | | | | | | | | |
|--------------------------|------|--|--|--|--|--|--|--|--|--|--|
| Изм. | | | | | | | | | | | |
| Лист | | | | | | | | | | | |
| № докум. | | | | | | | | | | | |
| Подпись | | | | | | | | | | | |
| Дата | | | | | | | | | | | |
| 11/07-2021-П-КПЗЗ | | | | | | | | | | | |
| 109 | Лист | | | | | | | | | | |

| Код | Виды разрешенного использования | Ж | ОД | СХ | Р1 | Р2 | С | П | Т | КО |
|-------------|--|---|----|----|----|----|---|---|---|----|
| 13.0 | Земельные участки общего назначения | | | | | | | | | |
| 13.1 | Ведение огородничества | Р | | У | | | | | | У |
| 13.2 | Ведение садоводства | Р | | У | | | | | | У |

* В скобках указаны иные равнозначные наименования.

** Содержание видов разрешенного использования, перечисленных в настоящем классификаторе, допускает без отдельного указания в классификаторе размещение и эксплуатацию линейного объекта (кроме железных дорог общего пользования и автомобильных дорог общего пользования федерального и регионального значения), размещение защитных сооружений (насаждений), объектов мелиорации, антенно-мачтовых сооружений, информационных и геодезических знаков, если федеральным законом не установлено иное.

*** Текстовое наименование вида разрешенного использования земельного участка и его код (числовое обозначение) являются равнозначными.

| | |
|----------|--|
| Изм. | |
| Лист | |
| № док-м. | |
| Подпись | |
| Дата | |

Глава 13. Градостроительные регламенты в части предельных размеров земельных участков и предельных параметров разрешенного строительства, реконструкции объектов капитального строительства

Статья 34. Предельные (минимальные и (или) максимальные) размеры земельных участков и предельные параметры разрешенного строительства, реконструкции объектов капитального строительства

Предельные размеры земельных участков и предельные параметры разрешенного строительства, реконструкции объектов капитального строительства на их территории приведены в таблице 2.

Таблица 2. Градостроительные регламенты использования территорий в части предельных (максимальных и(или) минимальных) размеров земельных участков и предельных параметров разрешенного строительства, реконструкции объектов капитального строительства

| Наименование вида разрешенного использования земельного участка ¹ | Описание вида разрешенного использования земельного участка ² | Код | минимальная площадь земельного участка (га) | максимальная площадь земельного участка (га) | ширина участка по лицевой границе, м | ширина участка по глубине, м | максимальное количество наземных этажей | минимальный отступ от красной линии (м) | максимальный коэффициент застройки (%) | максимальная площадь гаража (м2.) | максимальная высота ограждения (м) | минимальный коэффициент озеленения (%) | минимальные отступы от границы земельного участка |
|--|---|-------|---|--|--------------------------------------|------------------------------|---|---|--|-----------------------------------|------------------------------------|--|---|
| 1 | 2 | 3 | 4 | 5 | 6 | 7 | 8 | 9 | 10 | 11 | 12 | 13 | 14 |
| Жилая зона (Ж) | | | | | | | | | | | | | |
| Для индивидуального жилищного строительства | Размещение индивидуального жилого дома (дом, пригодный для постоянного проживания, высотой не выше трех надземных этажей); выращивание плодовых, ягодных, овощных, бахчевых или иных декоративных, или сельскохозяйственных культур; размещение индивидуальных гаражей и подсобных сооружений | 2.1 | 0,08 | 0,3 | 12/30 | 25/50 | 3 | 5 | 40 | 50 | 2 | 20 | РПН |
| Мало- | Размещение малоэтажного многоквартирного жилого дома, (дом, | 2.1.1 | 0,06 | НР | 13/39 | 13/39 | 4 | 6 | 60 | 20 | 2 | 20 | РПН |

11/07-2021-П-КПЗЗ

| Изм. | Лист | № докум. | Подпись | Дата | Наименование вида разрешенного использования земельного участка ¹ | Описание вида разрешенного использования земельного участка ² | Код | минимальная площадь земельного участка (га) | максимальная площадь земельного участка (га) | ширина по лицевой границе, м | ширина участка по глубине, м | максимальное количество наземных полных этажей | минимальный отступ от красной линии (м) | максимальный коэффициент застройки (%) | максимальная площадь гаража (м2.) | максимальная высота ограждения (м) | минимальный коэффициент озеленения (%) | минимальные отступы от границы земельного участка |
|------|------|----------|---------|------|--|--|-----|---|--|------------------------------|------------------------------|--|---|--|-----------------------------------|------------------------------------|--|---|
| 1 | 2 | 3 | 4 | 5 | 6 | 7 | 8 | 9 | 10 | 11 | 12 | 13 | 14 | | | | | |
| | | | | | этажная многоквартирная жилая застройка | пригодный для постоянного проживания, высотой до 4 этажей, включая мансардный); разведение декоративных и плодовых деревьев, овощных и ягодных культур; размещение индивидуальных гаражей и иных вспомогательных сооружений; обустройство спортивных и детских площадок, площадок отдыха; размещение объектов обслуживания жилой застройки во встроенных, пристроенных и встроенно-пристроенных помещениях малоэтажного многоквартирного дома, если общая площадь таких помещений в малоэтажном многоквартирном доме не составляет более 15 % общей площади помещений дома | | | | | | | | | | | | |
| | | | | | Для ведения личного подсобного хозяйства | Размещение жилого дома, не предназначенного для раздела на квартиры (дома, пригодные для постоянного проживания и высотой не выше трех надземных этажей); производство сельскохозяйственной продукции; размещение гаража и иных вспомогательных сооружений; содержание сельскохозяйственных животных | 2.2 | 0,10 | 0,35 | 12/30 | 30/100 | 3 | 5 | 40 | 50 | 2 | 20 | РПН |
| | | | | | Блокированная жилая застройка | Размещение жилого дома, не предназначенного для раздела на квартиры, имеющего одну или несколько общих стен с соседними жилыми домами (количеством этажей не более чем три, при общем количестве совмещенных домов не более десяти и каждый из которых предназначен для проживания одной семьи, имеет общую стену (общие стены) без проемов с соседним блоком или соседними блоками, расположен на отдельном земельном участке и имеет выход на территорию общего пользования (жилые дома блокированной застройки); разведение декоративных и плодовых деревьев, овощных и ягодных | 2.3 | 0,04 | 0,1 | 8/20 | 8/33 | 3 | 6 | 20 | РПН | 1,8 | 20 | РПН |

11/07-2021-П-КПЗЗ

| Изм. | Лист | № докум. | Подпись | Дата | Наименование вида разрешенного использования земельного участка ¹ | Описание вида разрешенного использования земельного участка ² | Код | минимальная площадь земельного участка (га) | максимальная площадь земельного участка (га) | ширина участка по лицевой границе, м | ширина участка по глубине, м | максимальное количество наземных полных этажей | минимальный отступ от красной линии (м) | максимальный коэффициент застройки (%) | максимальная площадь гаража (м ²) | максимальная высота ограждения (м) | минимальный коэффициент озеленения (%) | минимальные отступы от границы земельного участка |
|------|------|----------|---------|------|--|--|-----|---|--|--------------------------------------|------------------------------|--|---|--|---|------------------------------------|--|---|
| 1 | 2 | 3 | 4 | 5 | 6 | 7 | 8 | 9 | 10 | 11 | 12 | 13 | 14 | | | | | |
| | | | | | | культур; размещение индивидуальных гаражей и иных вспомогательных сооружений; обустройство спортивных и детских площадок, площадок отдыха | | | | | | | | | | | | |
| | | | | | Передвижное жилье | Размещение сооружений, пригодных к использованию в качестве жилья (палаточные городки, кемпинги, жилые вагончики, жилые прицепы) с возможностью подключения названных сооружений к инженерным сетям, находящимся на земельном участке или на земельных участках, имеющих инженерные сооружения, предназначенных для общего пользования | 2.4 | НР | НР | НР | НР | 1 | 5 | 40 | НР | НР | 20 | РПН |
| | | | | | Среднеэтажная жилая застройка | Размещение жилых домов, предназначенных для разделения на квартиры, каждая из которых пригодна для постоянного проживания (жилые дома, высотой не выше восьми надземных этажей, разделенных на две и более квартиры); благоустройство и озеленение; размещение подземных гаражей и автостоянок; обустройство спортивных и детских площадок, площадок отдыха; размещение объектов обслуживания жилой застройки во встроенных, пристроенных и встроенно-пристроенных помещениях многоквартирного дома, если общая площадь таких помещений в многоквартирном доме не составляет более 20 % общей площади помещений дома | 2.5 | 0,04 | НР | 13/39 | 13/39 | 8 | 6 | 60 | НР | 1,2 | 20 | РПН |
| | | | | | Многоэтажная жилая застройка (высот- | Размещение жилых домов, предназначенных для разделения на квартиры, каждая из которых пригодна для постоянного проживания (жилые дома высотой девять и выше этажей, включая подземные, разделенных на двадцать и более квартир); благоустройство и озеленение придомовых территорий; обустройство спортивных и детских площадок, хозяйственных пло- | 2.6 | 0,04 | НР | 13/39 | 13/39 | 12 | 6 | 60 | 20 | 1,2 | 20 | РПН |

11/07-2021-П-КПЗЗ

| Изм. | Лист | № докум. | Подпись | Дата | Наименование вида разрешенного использования земельного участка ¹ | Описание вида разрешенного использования земельного участка ² | Код | минимальная площадь земельного участка (га) | максимальная площадь земельного участка (га) | ширина участка по лицевой границе, м | ширина участка по глубине, м | максимальное количество наземных этажей | минимальный отступ от красной линии (м) | максимальный коэффициент застройки (%) | максимальная площадь гаража (м2.) | максимальная высота ограждения (м) | минимальный коэффициент озеленения (%) | минимальные отступы от границы земельного участка |
|------|------|----------|---------|------|--|---|-------|---|--|--------------------------------------|------------------------------|---|---|--|-----------------------------------|------------------------------------|--|---|
| 1 | 2 | 3 | 4 | 5 | 6 | 7 | 8 | 9 | 10 | 11 | 12 | 13 | 14 | | | | | |
| | | | | | ная застройка) | размещение подземных гаражей и наземных автостоянок, размещение объектов обслуживания жилой застройки во встроенных, пристроенных и встроенно-пристроенных помещениях многоквартирного дома в отдельных помещениях дома, если площадь таких помещений в многоквартирном доме не составляет более 15 % от общей площади дома | | | | | | | | | | | | |
| | | | | | Обслуживание жилой застройки | Размещение объектов капитального строительства, размещение которых предусмотрено видами разрешенного использования с кодами 3.1, 3.2, 3.3, 3.4, 3.4.1, 3.5.1, 3.6, 3.7, 3.10.1, 4.1, 4.3, 4.4, 4.6, 4.7, 4.9, если их размещение необходимо для обслуживания жилой застройки, а также связано с проживанием граждан, не причиняет вреда окружающей среде и санитарному благополучию, не нарушает права жителей, не требует установления санитарной зоны | 2.7 | 0,0018 | НР | НР/НР | НР/НР | 3 | НР | НР | НР | 1,8 | НР | РПН |
| | | | | | Хранение автотранспортных средств | Размещение отдельно стоящих и пристроенных гаражей, в том числе подземных, предназначенных для хранения личного автотранспорта граждан, с возможностью размещения автомобильных моек | 2.7.1 | 0,0018 | НР | НР/НР | НР/НР | НР | 6 | НР | НР | 1,8 | НР | РПН |
| | | | | | Размещение гаражей для собственников | Размещение для собственных нужд отдельно стоящих гаражей и (или) гаражей, блокированных общими стенами с другими гаражами в одном ряду, имеющих общие с ними крышу, фундамент и коммуникации | 2.7.2 | 0,0018 | НР | НР/НР | НР/НР | НР | 6 | НР | НР | 1,8 | НР | РПН |

11/07-2021-П-КПЗЗ

| Изм. | Лист | № докум. | Подпись | Дата | Наименование вида разрешенного использования земельного участка ¹ | Описание вида разрешенного использования земельного участка ² | Код | минимальная площадь земельного участка (га) | максимальная площадь земельного участка (га) | ширина по лицевой границе, м | ширина участка по глубине, м | максимальное количество наземных полных этажей | минимальный отступ от красной линии (м) | максимальный коэффициент застройки (%) | максимальная площадь гаража (м2.) | максимальная высота ограждения (м) | минимальный коэффициент озеленения (%) | минимальные отступы от границы земельного участка |
|------|------|----------|---------|------|--|---|-------|---|--|------------------------------|------------------------------|--|---|--|-----------------------------------|------------------------------------|--|---|
| 1 | 2 | 3 | 4 | 5 | 6 | 7 | 8 | 9 | 10 | 11 | 12 | 13 | 14 | | | | | |
| | | | | | ных нужд | | | | | | | | | | | | | |
| | | | | | Коммунальное обслуживание | Размещение объектов капитального строительства в целях обеспечения физических и юридических лиц коммунальными услугами, в частности: поставки воды, тепла, электричества, газа, предоставления услуг связи, отвода канализационных стоков, очистки и уборки объектов недвижимости (котельных, водозаборов, очистных сооружений, насосных станций, водопроводов, линий электропередач, трансформаторных подстанций, газопроводов, линий связи, телефонных станций, канализаций, стоянок, гаражей и мастерских для обслуживания уборочной и аварийной техники, а также зданий или помещений, предназначенных для приема физических и юридических лиц в связи с предоставлением им коммунальных услуг) | 3.1 | 0,0018 | НР | НР/НР | НР/НР | 3 | 6 | НР | НР | 1,8 | 20 | РПН |
| | | | | | Предоставление коммунальных услуг | Размещение зданий и сооружений, обеспечивающих поставку воды, тепла, электричества, газа, отвод канализационных стоков, очистку и уборку объектов недвижимости (котельных, водозаборов, очистных сооружений, насосных станций, водопроводов, линий электропередач, трансформаторных подстанций, газопроводов, линий связи, телефонных станций, канализаций, стоянок, гаражей и мастерских для обслуживания уборочной и аварийной техники, сооружений, необходимых для сбора и плавки снега) | 3.1.1 | 0,0018 | НР | НР/НР | НР/НР | 3 | 6 | НР | НР | 1,8 | 20 | РПН |
| | | | | | Административные здания организаций, | Размещение зданий, предназначенных для приема физических и юридических лиц в связи с предоставлением им коммунальных услуг | 3.1.2 | 0,0018 | НР | НР/НР | НР/НР | 3 | 6 | НР | НР | 1,8 | 20 | РПН |

11/07-2021-П-КПЗЗ

| Изм. | Лист | № докум. | Подпись | Дата | Наименование вида разрешенного использования земельного участка ¹ | Описание вида разрешенного использования земельного участка ² | Код | минимальная площадь земельного участка (га) | максимальная площадь земельного участка (га) | ширина участка по лицевой границе, м | ширина участка по глубине, м | максимальное количество наземных этажей | минимальный отступ от красной линии (м) | максимальный коэффициент застройки (%) | максимальная площадь гаража (м2.) | максимальная высота ограждения (м) | минимальный коэффициент озеленения (%) | минимальные отступы от границы земельного участка |
|------|------|----------|---------|------|--|---|-------|---|--|--------------------------------------|------------------------------|---|---|--|-----------------------------------|------------------------------------|--|---|
| 1 | 2 | 3 | 4 | 5 | 6 | 7 | 8 | 9 | 10 | 11 | 12 | 13 | 14 | | | | | |
| | | | | | обеспечивающих предоставление коммунальных услуг | | | | | | | | | | | | | |
| | | | | | Социальное обслуживание | Размещение объектов капитального строительства, предназначенных для оказания гражданам социальной помощи (службы занятости населения, дома престарелых, дома ребенка, детские дома, пункты питания малоимущих граждан, пункты ночлега для бездомных граждан, службы психологической и бесплатной юридической помощи, социальные, пенсионные и иные службы, в которых осуществляется прием граждан по вопросам оказания социальной помощи и назначения социальных или пенсионных выплат); размещение объектов капитального строительства для размещения отделений почты и телеграфа; размещение объектов капитального строительства для размещения общественных некоммерческих организаций: благотворительных организаций, клубов по интересам | 3.2 | 0,002 | НР | НР/НР | НР/НР | 3 | 6 | 60 | НР | 1,8 | 20 | РПН |
| | | | | | Дома социального обслуживания | Размещение зданий, предназначенных для размещения домов престарелых, домов ребенка, детских домов, пунктов ночлега для бездомных граждан; размещение объектов капитального строительства для временного размещения вынужденных переселенцев, лиц, при- | 3.2.1 | 0,002 | НР | НР/НР | НР/НР | 3 | 6 | 60 | НР | 1,8 | 20 | РПН |

11/07-2021-П-КПЗЗ

| Изм. | Лист | № докум. | Подпись | Дата | Наименование вида разрешенного использования земельного участка ¹ | Описание вида разрешенного использования земельного участка ² | Код | минимальная площадь земельного участка (га) | максимальная площадь земельного участка (га) | ширина участка по лицевой границе, м | ширина участка по глубине, м | максимальное количество наземных этажей | минимальный отступ от красной линии (м) | максимальный коэффициент застройки (%) | максимальная площадь гаража (м2.) | максимальная высота ограждения (м) | минимальный коэффициент озеленения (%) | минимальные отступы от границы земельного участка |
|------|------|----------|---------|------|--|---|-------|---|--|--------------------------------------|------------------------------|---|---|--|-----------------------------------|------------------------------------|--|---|
| 1 | 2 | 3 | 4 | 5 | 6 | 7 | 8 | 9 | 10 | 11 | 12 | 13 | 14 | | | | | |
| | | | | | жива- ния | знанных беженцами | | | | | | | | | | | | |
| | | | | | Оказа- ние соци- альной помощи населе- нию | Размещение зданий, предназначенных для служб психологической и бесплатной юридической помощи, социальных, пенсионных и иных служб (службы занятости населения, пункты питания малоимущих граждан), в которых осуществляется прием граждан по вопросам оказания социальной помощи и назначения социальных или пенсионных выплат, а также для размещения общественных некоммерческих организаций: некоммерческих фондов, благотворительных организаций, клубов по интересам | 3.2.2 | 0,002 | НР | НР/НР | НР/НР | 3 | 6 | 60 | НР | 1,8 | 20 | РПН |
| | | | | | Оказа- ние услуг связи | Размещение зданий, предназначенных для размещения пунктов оказания услуг почтовой, телеграфной, междугородней и международной телефонной связи | 3.2.3 | 0,002 | НР | НР/НР | НР/НР | 3 | 6 | 60 | НР | 1,8 | 20 | РПН |
| | | | | | Обще- жития | Размещение зданий, предназначенных для размещения общежитий, предназначенных для проживания граждан на время их работы, службы или обучения, за исключением зданий, размещение которых предусмотрено содержанием вида разрешенного использования с кодом 4.7 | 3.2.4 | 0,002 | НР | НР/НР | НР/НР | 3 | 6 | 60 | НР | 1,8 | 20 | РПН |
| | | | | | Обще- жития | Размещение зданий, предназначенных для размещения общежитий, предназначенных для проживания граждан на время их работы, службы или обучения, за исключением зданий, размещение которых предусмотрено содержанием вида разрешенного использования с кодом 4.7 | 3.2.4 | 0,002 | НР | НР/НР | НР/НР | 3 | 6 | 60 | НР | 1,8 | 20 | РПН |
| | | | | | Быто- вое обслу- | Размещение объектов капитального строительства, предназначенных для оказания населению или организациям бытовых услуг (мастерские мелкого ремонта, ателье, бани, парикмахерские, прачеч- | 3.3 | 0,002 | НР | НР/НР | НР/НР | 3 | 6 | 60 | НР | 1,8 | 20 | РПН |

11/07-2021-П-КПЗЗ

| Изм. | Лист | № докум. | Подпись | Дата | Наименование вида разрешенного использования земельного участка ¹ | Описание вида разрешенного использования земельного участка ² | Код | минимальная площадь земельного участка (га) | максимальная площадь земельного участка (га) | ширина участка по лицевой границе, м | ширина участка по глубине, м | максимальное количество наземных полных этажей | минимальный отступ от красной линии (м) | максимальный коэффициент застройки (%) | максимальная площадь гаража (м2.) | максимальная высота ограждения (м) | минимальный коэффициент озеленения (%) | минимальные отступы от границы земельного участка |
|------|------|----------|---------|------|---|---|-------|---|--|--------------------------------------|------------------------------|--|---|--|-----------------------------------|------------------------------------|--|---|
| 1 | 2 | 3 | 4 | 5 | 6 | 7 | 8 | 9 | 10 | 11 | 12 | 13 | 14 | | | | | |
| | | | | | жива- ние | ные, химчистки, похоронные бюро) | | | | | | | | | | | | |
| | | | | | Здраво- охране- ние | Размещение объектов капитального строительства, предназначенных для оказания гражданам медицинской помощи. Содержание данного вида разрешенного использования включает в себя содержание видов разрешенного использования с кодами 3.4.1 - 3.4.2 | 3.4 | 0,06 | НР | НР/НР | НР/НР | 4 | 6 | 60 | НР | 1,8 | 20 | РПН |
| | | | | | Амбу- латор- но- поли- клини- ческое обслу- жива- ние | Размещение объектов капитального строительства, предназначенных для оказания гражданам амбулаторно-поликлинической медицинской помощи (поликлиники, фельдшерские пункты, пункты здравоохранения, центры матери и ребенка, диагностические центры, молочные кухни, станции донорства крови, клинические лаборатории) | 3.4.1 | 0,06 | НР | НР/НР | НР/НР | 4 | 6 | 60 | НР | 1,8 | 20 | РПН |
| | | | | | Стаци- онарное меди- цинское обслу- жива- ние | Размещение объектов капитального строительства, предназначенных для оказания гражданам медицинской помощи в стационарах (больницы, родильные дома, научно-медицинские учреждения и прочие объекты, обеспечивающие оказание услуги по лечению в стационаре); размещение станций скорой помощи | 3.4.2 | 0,06 | НР | НР/НР | НР/НР | 4 | 6 | 60 | НР | 1,8 | 20 | РПН |
| | | | | | Обра- зование и про- свеще- ние | Размещение объектов капитального строительства, предназначенных для воспитания, образования и просвещения (детские ясли, детские сады, школы, лицеи, гимназии, профессиональные технические училища, колледжи, художественные, музыкальные школы и училища, образовательные кружки, общества знаний, институты, | 3.5 | 0,06 | НР | НР/НР | НР/НР | 4 | 6 | 60 | НР | 1,8 | 20 | РПН |

11/07-2021-П-КПЗЗ

| Изм. | Лист | № док-м. | Подпись | Дата | Наименование вида разрешенного использования земельного участка ¹ | Описание вида разрешенного использования земельного участка ² | Код | минимальная площадь земельного участка (га) | максимальная площадь земельного участка (га) | ширина участка по лицевой границе, м | ширина участка по глубине, м | максимальное количество наземных этажей | минимальный отступ от красной линии (м) | максимальный коэффициент застройки (%) | максимальная площадь гаража (м ²) | максимальная высота ограждения (м) | минимальный коэффициент озеленения (%) | минимальные отступы от границы земельного участка |
|------|------|----------|---------|------|--|---|-------|---|--|--------------------------------------|------------------------------|---|---|--|---|------------------------------------|--|---|
| 1 | 2 | 3 | 4 | 5 | 6 | 7 | 8 | 9 | 10 | 11 | 12 | 13 | 14 | | | | | |
| | | | | | | университеты, организации по переподготовке и повышению квалификации специалистов и иные организации, осуществляющие деятельность по воспитанию, образованию и просвещению). Содержание данного вида разрешенного использования включает в себя содержание видов разрешенного использования с кодами 3.5.1 - 3.5.2 | | | | | | | | | | | | |
| | | | | | Дошкольное, начальное и среднее общее образование | Размещение объектов капитального строительства, предназначенных для просвещения, дошкольного, начального и среднего общего образования (детские ясли, детские сады, школы, лицеи, гимназии, художественные, музыкальные школы, образовательные кружки и иные организации, осуществляющие деятельность по воспитанию, образованию и просвещению) | 3.5.1 | 0,06 | НР | НР/НР | НР/НР | 4 | 6 | 60 | НР | 1,8 | 20 | РПН |
| | | | | | Среднее и высшее профессиональное образование | Размещение объектов капитального строительства, предназначенных для профессионального образования и просвещения (профессиональные технические училища, колледжи, художественные, музыкальные училища, общества знаний, институты, университеты, организации по переподготовке и повышению квалификации специалистов и иные организации, осуществляющие деятельность по образованию и просвещению) | 3.5.2 | 0,06 | НР | НР/НР | НР/НР | 4 | 6 | 60 | НР | 1,8 | 20 | РПН |
| | | | | | Культурное развитие | Размещение объектов капитального строительства, предназначенных для размещения в них музеев, выставочных залов, художественных галерей, домов культуры, библиотек, кинотеатров и кинозалов, театров, филармоний, планетариев; | 3.6 | 0,06 | НР | НР/НР | НР/НР | 4 | 6 | 60 | НР | 1,8 | 20 | РПН |

11/07-2021-П-КПЗЗ

| Изм. | Лист | № докум. | Подпись | Дата | Наименование вида разрешенного использования земельного участка ¹ | Описание вида разрешенного использования земельного участка ² | Код | минимальная площадь земельного участка (га) | максимальная площадь земельного участка (га) | ширина участка по лицевой границе, м | ширина участка по глубине, м | максимальное количество наземных этажей | минимальный отступ от красной линии (м) | максимальный коэффициент застройки (%) | максимальная площадь гаража (м ²) | максимальная высота ограждения (м) | минимальный коэффициент озеленения (%) | минимальные отступы от границы земельного участка |
|------|------|----------|---------|------|--|--|-------|---|--|--------------------------------------|------------------------------|---|---|--|---|------------------------------------|--|---|
| 1 | 2 | 3 | 4 | 5 | 6 | 7 | 8 | 9 | 10 | 11 | 12 | 13 | 14 | | | | | |
| | | | | | | устройство площадок для празднеств и гуляний; размещение зданий и сооружений для размещения цирков, зверинцев, зоопарков, океанариумов | | | | | | | | | | | | |
| | | | | | Объекты культурно-досуговой деятельности | Размещение зданий, предназначенных для размещения музеев, выставочных залов, художественных галерей, домов культуры, библиотек, кинотеатров и кинозалов, театров, филармоний, концертных залов, планетариев | 3.6.1 | 0,06 | НР | НР/НР | НР/НР | 4 | 6 | 60 | НР | 1,8 | 20 | РПН |
| | | | | | Парки культуры и отдыха | Размещение парков культуры и отдыха | 3.6.2 | 0,06 | НР | НР/НР | НР/НР | 4 | 6 | 60 | НР | 1,8 | 20 | РПН |
| | | | | | Цирки и зверинцы | Размещение зданий и сооружений для размещения цирков, зверинцев, зоопарков, зоосадов, океанариумов и осуществления сопутствующих видов деятельности по содержанию диких животных в неволе | 3.6.3 | 0,06 | НР | НР/НР | НР/НР | 4 | 6 | 60 | НР | 1,8 | 20 | РПН |
| | | | | | Религиозное использование | Размещение объектов капитального строительства, предназначенных для отправления религиозных обрядов (церкви, соборы, храмы, часовни, монастыри, мечети, молельные дома); размещение объектов капитального строительства, предназначенных для постоянного местонахождения духовных лиц, паломников и послушников в связи с осуществлением ими религиозной службы, а также для осуществления благотворительной и религиозной обра- | 3.7 | 0,06 | НР | НР/НР | НР/НР | 4 | 6 | 60 | НР | 1,8 | 20 | РПН |

11/07-2021-П-КПЗЗ

| Изм. | Лист | № докум. | Подпись | Дата | Наименование вида разрешенного использования земельного участка ¹ | Описание вида разрешенного использования земельного участка ² | Код | минимальная площадь земельного участка (га) | максимальная площадь земельного участка (га) | ширина по лицевой границе, м | ширина участка по глубине, м | максимальное количество наземных полных этажей | минимальный отступ от красной линии (м) | максимальный коэффициент застройки (%) | максимальная площадь гаража (м2.) | максимальная высота ограждения (м) | минимальный коэффициент озеленения (%) | минимальные отступы от границы земельного участка |
|------|------|----------|---------|------|--|--|-------|---|--|------------------------------|------------------------------|--|---|--|-----------------------------------|------------------------------------|--|---|
| 1 | 2 | 3 | 4 | 5 | 6 | 7 | 8 | 9 | 10 | 11 | 12 | 13 | 14 | | | | | |
| | | | | | | звательной деятельности (монастыри, скиты, воскресные школы, семинарии, духовные училища) | | | | | | | | | | | | |
| | | | | | Осуществление религиозных обрядов | Размещение зданий и сооружений, предназначенных для совершения религиозных обрядов и церемоний (в том числе церкви, соборы, храмы, часовни, мечети, моленные дома, синагоги) | 3.7.1 | 0,06 | НР | НР/НР | НР/НР | 4 | 6 | 60 | НР | 1,8 | 20 | РПН |
| | | | | | Религиозное управление и образование | Размещение зданий, предназначенных для постоянного местонахождения духовных лиц, паломников и послушников в связи с осуществлением ими религиозной службы, а также для осуществления благотворительной и религиозной образовательной деятельности (монастыри, скиты, дома священнослужителей, воскресные и религиозные школы, семинарии, духовные училища) | 3.7.2 | 0,06 | НР | НР/НР | НР/НР | 4 | 6 | 60 | НР | 1,8 | 20 | РПН |
| | | | | | Общественное управление | Размещение объектов капитального строительства, предназначенных для размещения органов государственной власти, органов местного самоуправления, судов, а также организаций, непосредственно обеспечивающих их деятельность; размещение объектов капитального строительства, предназначенных для размещения органов управления политических партий, профессиональных и отраслевых союзов, творческих союзов и иных общественных объединений граждан по отраслевому или политическому признаку; размещение объектов капитального строительства для дипломатических представительства иностранных государств и консульских учреждений в Российской Федерации | 3.8 | 0,06 | НР | НР/НР | НР/НР | 4 | 6 | 60 | НР | 1,8 | 20 | РПН |
| | | | | | Государ- | Размещение зданий, предназначенных для размещения государственных органов, государственного пенсионного фонда, органов | 3.8.1 | 0,06 | НР | НР/НР | НР/НР | 4 | 6 | 60 | НР | 1,8 | 20 | РПН |

11/07-2021-П-КПЗЗ

| Изм. | Лист | № докум. | Подпись | Дата | Наименование вида разрешенного использования земельного участка ¹ | Описание вида разрешенного использования земельного участка ² | Код | минимальная площадь земельного участка (га) | максимальная площадь земельного участка (га) | ширина участка по лицевой границе, м | ширина участка по глубине, м | максимальное количество наземных этажей | минимальный отступ от красной линии (м) | максимальный коэффициент застройки (%) | максимальная площадь гаража (м ²) | максимальная высота ограждения (м) | минимальный коэффициент озеленения (%) | минимальные отступы от границы земельного участка |
|------|------|----------|---------|------|---|--|------|---|--|--------------------------------------|------------------------------|---|---|--|---|------------------------------------|--|---|
| 1 | 2 | 3 | 4 | 5 | 6 | 7 | 8 | 9 | 10 | 11 | 12 | 13 | 14 | | | | | |
| | | | | | местного самоуправления, судов, а также организаций, непосредственно обеспечивающих их деятельность или оказывающих государственные и (или) муниципальные услуги | | | | | | | | | | | | | |
| | | | | | Размещение зданий, предназначенных для дипломатических представительств иностранных государств и субъектов Российской Федерации, консульских учреждений в Российской Федерации | 3.8.2 | 0,06 | НР | НР/НР | НР/НР | 4 | 6 | 60 | НР | 1,8 | 20 | РПН | |
| | | | | | Размещение объектов капитального строительства для проведения научных исследований и изысканий, испытаний опытных промышленных образцов, для размещения организаций, осуществляющих научные изыскания, исследования и разработки (научно-исследовательские институты, проектные институты, научные центры, опытно-конструкторские центры, государственные академии наук, в том числе отраслевые), проведения научной и селекционной работы, ведения сельского и лесного хозяйства для получения ценных с научной точки зрения образцов растительного и животного мира | 3.9 | 0,06 | НР | НР/НР | НР/НР | 4 | 6 | 60 | НР | 1,8 | 20 | РПН | |
| | | | | | Размещение объектов капитального строительства, предназначенных для оказания ветеринарных услуг, содержания или разведения животных, не являющихся сельскохозяйственными, под надзором человека. Содержание данного вида разрешенного использования включает в себя содержание видов разрешенного использования с кодами 3.10.1 - 3.10.2 | 3.10 | 0,01 | НР | НР/НР | НР/НР | 2 | 6 | 60 | НР | 2,5 | 20 | РПН | |

11/07-2021-П-КПЗЗ

| Изм. | Лист | № докум. | Подпись | Дата | Наименование вида разрешенного использования земельного участка ¹ | Описание вида разрешенного использования земельного участка ² | Код | минимальная площадь земельного участка (га) | максимальная площадь земельного участка (га) | ширина участка по лицевой границе, м | ширина участка по глубине, м | максимальное количество наземных этажей | минимальный отступ от красной линии (м) | максимальный коэффициент застройки (%) | максимальная площадь гаража (м2.) | максимальная высота ограждения (м) | минимальный коэффициент озеленения (%) | минимальные отступы от границы земельного участка |
|------|------|----------|---------|------|--|---|--------|---|--|--------------------------------------|------------------------------|---|---|--|-----------------------------------|------------------------------------|--|---|
| 1 | 2 | 3 | 4 | 5 | 6 | 7 | 8 | 9 | 10 | 11 | 12 | 13 | 14 | | | | | |
| | | | | | Амбулаторное ветеринарное обслуживание | Размещение объектов капитального строительства, предназначенных для оказания ветеринарных услуг без содержания животных | 3.10.1 | 0,06 | НР | НР/НР | НР/НР | 2 | 6 | 60 | НР | 2,5 | 20 | РПН |
| | | | | | Приюты для животных | Размещение объектов капитального строительства, предназначенных для оказания ветеринарных услуг в стационаре; размещение объектов капитального строительства, предназначенных для содержания, разведения животных, не являющихся сельскохозяйственными, под надзором человека, оказания услуг по содержанию и лечению бездомных животных; размещение объектов капитального строительства, предназначенных для организации гостиниц для животных | 3.10.2 | 0,06 | НР | НР/НР | НР/НР | 2 | 6 | 60 | НР | 2,5 | 20 | РПН |
| | | | | | Деловое управление | Размещение объектов капитального строительства с целью: размещения объектов управленческой деятельности, не связанной с государственным или муниципальным управлением и оказанием услуг, а также с целью обеспечения совершения сделок, не требующих передачи товара в момент их совершения между организациями, в том числе биржевая деятельность (за исключением банковской и страховой деятельности) | 4.1 | 0,06 | НР | НР/НР | НР/НР | 4 | 6 | 60 | НР | 1,8 | 20 | РПН |
| | | | | | Объекты торговли (торго- | Размещение объектов капитального строительства, общей площадью свыше 5000 кв. м с целью размещения одной или нескольких организаций, осуществляющих продажу товаров, и (или) оказание услуг в соответствии с содержанием видов разрешенного использо- | 4.2 | 0,06 | НР | НР/НР | НР/НР | 3 | 6 | 60 | НР | 1,8 | 20 | РПН |

11/07-2021-П-КПЗЗ

| Изм. | Лист | № докум. | Подпись | Дата | Наименование вида разрешенного использования земельного участка ¹ | Описание вида разрешенного использования земельного участка ² | Код | минимальная площадь земельного участка (га) | максимальная площадь земельного участка (га) | ширина участка по лицевой границе, м | ширина участка по глубине, м | максимальное количество наземных этажей | минимальный отступ от красной линии (м) | максимальный коэффициент застройки (%) | максимальная площадь гаража (м2.) | максимальная высота ограждения (м) | минимальный коэффициент озеленения (%) | минимальные отступы от границы земельного участка |
|------|------|----------|---------|------|--|--|-----|---|--|--------------------------------------|------------------------------|---|---|--|-----------------------------------|------------------------------------|--|---|
| 1 | 2 | 3 | 4 | 5 | 6 | 7 | 8 | 9 | 10 | 11 | 12 | 13 | 14 | | | | | |
| | | | | | вые центры, торговые, развлекательные центры (комплексы) | ввания с кодами 4.5 - 4.9; размещение гаражей и (или) стоянок для автомобилей сотрудников и посетителей торгового центра | | | | | | | | | | | | |
| | | | | | Рынки | Размещение объектов капитального строительства, сооружений, предназначенных для организации постоянной или временной торговли (ярмарка, рынок, базар), с учетом того, что каждое из торговых мест не располагает торговой площадью более 200 кв. м; размещение гаражей и (или) стоянок для автомобилей сотрудников и посетителей рынка | 4.3 | 0,01 | НР | НР/НР | НР/НР | 3 | 6 | 60 | НР | 1,2 | 20 | РПН |
| | | | | | Магазины | Размещение объектов капитального строительства, предназначенных для продажи товаров, торговая площадь которых составляет до 5000 кв. м | 4.4 | НР | НР | НР/НР | НР/НР | 2 | 6 | 60 | НР | 1,8 | 20 | РПН |
| | | | | | Банковская и страховая деятельность | Размещение объектов капитального строительства, предназначенных для размещения организаций, оказывающих банковские и страховые | 4.5 | 0,06 | НР | НР/НР | НР/НР | 4 | 6 | 60 | НР | 1,8 | 20 | РПН |
| | | | | | Обще- | Размещение объектов капитального строительства в целях устрой- | 4.6 | НР | НР | НР/НР | НР/НР | 2 | 6 | 60 | НР | 1,8 | 20 | РПН |

11/07-2021-П-КПЗЗ

| Изм. | Лист | № докум. | Подпись | Дата | Наименование вида разрешенного использования земельного участка ¹ | Описание вида разрешенного использования земельного участка ² | Код | минимальная площадь земельного участка (га) | максимальная площадь земельного участка (га) | ширина участка по лицевой границе, м | ширина участка по глубине, м | максимальное количество наземных этажей | минимальный отступ от красной линии (м) | максимальный коэффициент застройки (%) | максимальная площадь гаража (м ²) | максимальная высота ограждения (м) | минимальный коэффициент озеленения (%) | минимальные отступы от границы земельного участка |
|------|------|----------|---------|------|--|---|-------|---|--|--------------------------------------|------------------------------|---|---|--|---|------------------------------------|--|---|
| 1 | 2 | 3 | 4 | 5 | 6 | 7 | 8 | 9 | 10 | 11 | 12 | 13 | 14 | | | | | |
| | | | | | стационарные | ства мест общественного питания (рестораны, кафе, столовые, закусочные, бары) | | | | | | | | | | | | |
| | | | | | Гостиничное обслуживание | Размещение гостиниц, а также иных зданий, используемых с целью извлечения предпринимательской выгоды из предоставления жилого помещения для временного проживания в них | 4.7 | 0,1 | НР | НР/НР | НР/НР | НР | 6 | 60 | НР | 1,8 | 20 | РПН |
| | | | | | Развлечения | Размещение объектов капитального строительства, предназначенных для размещения: дискотек и танцевальных площадок, ночных клубов, аквапарков, боулинга, аттракционов, ипподромов, игровых автоматов (кроме игрового оборудования, используемого для проведения азартных игр) и игровых площадок; в игорных зонах также допускается размещение игорных заведений, залов игровых автоматов, используемых для проведения азартных игр и игровых столов, а также размещение гостиниц и заведений общественного питания для посетителей игорных зон | 4.8 | 0,1 | НР | НР/НР | НР/НР | НР | 6 | 60 | НР | 1,8 | 20 | РПН |
| | | | | | Развлекательные мероприятия | Размещение зданий и сооружений, предназначенных для организации развлекательных мероприятий, путешествий, для размещения дискотек и танцевальных площадок, ночных клубов, аквапарков, боулинга, аттракционов и т.п., игровых автоматов (кроме игрового оборудования, используемого для проведения азартных игр), игровых площадок | 4.8.1 | 0,1 | НР | НР/НР | НР/НР | НР | 6 | 60 | НР | 1,8 | 20 | РПН |
| | | | | | Проведение азартных игр | Размещение зданий и сооружений, предназначенных для размещения букмекерских контор, тотализаторов, их пунктов приема ставок вне игорных зон | 4.8.2 | 0,1 | НР | НР/НР | НР/НР | НР | 6 | 60 | НР | 1,8 | 20 | РПН |

11/07-2021-П-КПЗЗ

| Изм. | Лист | № докум. | Подпись | Дата | Наименование вида разрешенного использования земельного участка ¹ | Описание вида разрешенного использования земельного участка ² | Код | минимальная площадь земельного участка (га) | максимальная площадь земельного участка (га) | ширина участка по лицевой границе, м | ширина участка по глубине, м | максимальное количество наземных этажей | минимальный отступ от красной линии (м) | максимальный коэффициент застройки (%) | максимальная площадь гаража (м ²) | максимальная высота ограждения (м) | минимальный коэффициент озеленения (%) | минимальные отступы от границы земельного участка |
|------|------|----------|---------|------|--|--|---------|---|--|--------------------------------------|------------------------------|---|---|--|---|------------------------------------|--|---|
| 1 | 2 | 3 | 4 | 5 | 6 | 7 | 8 | 9 | 10 | 11 | 12 | 13 | 14 | | | | | |
| | | | | | Проведение азартных игр в игорных зонах | Размещение зданий и сооружений в игорных зонах, где допускается размещение игорных заведений, залов игровых автоматов, используемых для проведения азартных игр и игровых столов, а также размещение гостиниц и заведений общественного питания для посетителей игорных зон | 4.8.3 | 0,1 | НР | НР/НР | НР/НР | НР | 6 | 60 | НР | 1,8 | 20 | РПН |
| | | | | | Служебные гаражи | Размещение постоянных или временных гаражей с несколькими стояночными местами, стоянок (парковок), гаражей, в том числе многоярусных, не указанных в коде 2.7.1 | 4.9 | 0,1 | НР | НР/НР | НР/НР | НР | 6 | 60 | НР | 1,8 | 20 | РПН |
| | | | | | Объекты дорожного сервиса | Размещение автозаправочных станций (бензиновых, газовых); размещение магазинов сопутствующей торговли, зданий для организации общественного питания в качестве объектов придорожного сервиса; предоставление гостиничных услуг в качестве придорожного сервиса; размещение автомобильных моек и прачечных для автомобильных принадлежностей, мастерских, предназначенных для ремонта и обслуживания автомобилей и прочих объектов придорожного сервиса | 4.9.1 | 0,02 | НР | НР/НР | НР/НР | 3 | 6 | 60 | НР | 1,8 | 20 | РПН |
| | | | | | Заправка транспортных средств | Размещение автозаправочных станций; размещение магазинов сопутствующей торговли, зданий для организации общественного питания в качестве объектов дорожного сервиса | 4.9.1.1 | 0,004 | НР | НР/НР | НР/НР | 3 | 6 | 60 | НР | 1,8 | 20 | РПН |
| | | | | | Обеспечение дорож- | Размещение зданий для предоставления гостиничных услуг в качестве дорожного сервиса (мотелей), а также размещение магазинов сопутствующей торговли, зданий для организации общественного | 4.9.1.2 | 0,0018 | НР | НР/НР | НР/НР | 3 | 6 | 60 | НР | 1,8 | 20 | РПН |

11/07-2021-П-КПЗЗ

| Изм. | Лист | № докум. | Подпись | Дата | Наименование вида разрешенного использования земельного участка ¹ | Описание вида разрешенного использования земельного участка ² | Код | минимальная площадь земельного участка (га) | максимальная площадь земельного участка (га) | ширина участка по лицевой границе, м | ширина участка по глубине, м | максимальное количество наземных полных этажей | минимальный отступ от красной линии (м) | максимальный коэффициент застройки (%) | максимальная площадь гаража (м2.) | максимальная высота ограждения (м) | минимальный коэффициент озеленения (%) | минимальные отступы от границы земельного участка |
|------|------|----------|---------|------|--|--|---------|---|--|--------------------------------------|------------------------------|--|---|--|-----------------------------------|------------------------------------|--|---|
| 1 | 2 | 3 | 4 | 5 | 6 | 7 | 8 | 9 | 10 | 11 | 12 | 13 | 14 | | | | | |
| | | | | | ного отдыха | питания в качестве объектов дорожного сервиса | | | | | | | | | | | | |
| | | | | | Автомобильные мойки | Размещение автомобильных моек, а также размещение магазинов сопутствующей торговли | 4.9.1.3 | 0,02 | НР | НР/НР | НР/НР | 3 | 6 | 60 | НР | 1,8 | 20 | РПН |
| | | | | | Ремонт автомобилей | Размещение мастерских, предназначенных для ремонта и обслуживания автомобилей, и прочих объектов дорожного сервиса, а также размещение магазинов сопутствующей торговли | 4.9.1.4 | 0,02 | НР | НР/НР | НР/НР | 3 | 6 | 60 | НР | 1,8 | 20 | РПН |
| | | | | | Выставочно-ярмарочная деятельность | Размещение объектов капитального строительства, сооружений, предназначенных для осуществления выставочно-ярмарочной и конгрессной деятельности, включая деятельность, необходимую для обслуживания указанных мероприятий (застройка экспозиционной площади, организация питания участников мероприятий) | 4.10 | 0,02 | НР | НР/НР | НР/НР | 3 | 6 | 60 | НР | 1,8 | 20 | РПН |
| | | | | | Спорт | Размещение объектов капитального строительства в качестве спортивных клубов, спортивных залов, бассейнов, устройство площадок для занятия спортом и физкультурой (беговые дорожки, спортивные сооружения, теннисные корты, поля для спортивной игры, автодромы, мотодромы, трамплины, трассы и спортивные стрельбища), в том числе водным (причалы и сооружения, необходимые для водных видов спорта и хранения соответствующего инвентаря); размещение спортивных баз и лагерей | 5.1 | 0,02 | НР | НР/НР | НР/НР | 2 | 6 | 60 | НР | 1,8 | 20 | РПН |
| | | | | | Обеспечение | Размещение спортивно-зрелищных зданий и сооружений, имеющих специальные места для зрителей от 500 мест (стадионов, дворцов | 5.1.1 | 0,02 | НР | НР/НР | НР/НР | 2 | 6 | 60 | НР | 1,8 | 20 | РПН |

11/07-2021-П-КПЗЗ

| Изм. | Лист | № докум. | Подпись | Дата | Наименование вида разрешенного использования земельного участка ¹ | Описание вида разрешенного использования земельного участка ² | Код | минимальная площадь земельного участка (га) | максимальная площадь земельного участка (га) | ширина участка по лицевой границе, м | ширина участка по глубине, м | максимальное количество наземных этажей | минимальный отступ от красной линии (м) | максимальный коэффициент застройки (%) | максимальная площадь гаража (м ²) | максимальная высота ограждения (м) | минимальный коэффициент озеленения (%) | минимальные отступы от границы земельного участка |
|------|------|----------|---------|------|--|--|-------|---|--|--------------------------------------|------------------------------|---|---|--|---|------------------------------------|--|---|
| 1 | 2 | 3 | 4 | 5 | 6 | 7 | 8 | 9 | 10 | 11 | 12 | 13 | 14 | | | | | |
| | | | | | спортивно-зрелищных мероприятий | спорта, ледовых дворцов, ипподромов) | | | | | | | | | | | | |
| | | | | | Обеспечение занятий спортом в помещениях | Размещение спортивных клубов, спортивных залов, бассейнов, физкультурно-оздоровительных комплексов в зданиях и сооружениях | 5.1.2 | 0,02 | НР | НР/НР | НР/НР | 2 | 6 | 60 | НР | 1,8 | 20 | РПН |
| | | | | | Площадки для занятий спортом | Размещение площадок для занятия спортом и физкультурой на открытом воздухе (физкультурные площадки, беговые дорожки, поля для спортивной игры) | 5.1.3 | 0,02 | НР | НР/НР | НР/НР | 2 | 6 | 60 | НР | 1,8 | 20 | РПН |
| | | | | | Оборудованные площадки для занятий | Размещение сооружений для занятия спортом и физкультурой на открытом воздухе (теннисные корты, автодромы, мотодромы, трамплины, спортивные стрельбища) | 5.1.4 | 0,02 | НР | НР/НР | НР/НР | 2 | 6 | 60 | НР | 1,8 | 20 | РПН |

11/07-2021-П-КПЗЗ

| Изм. | Лист | № докум. | Подпись | Дата | Наименование вида разрешенного использования земельного участка ¹ | Описание вида разрешенного использования земельного участка ² | Код | минимальная площадь земельного участка (га) | максимальная площадь земельного участка (га) | ширина участка по лицевой границе, м | ширина участка по глубине, м | максимальное количество наземных полных этажей | минимальный отступ от красной линии (м) | максимальный коэффициент застройки (%) | максимальная площадь гаража (м2.) | максимальная высота ограждения (м) | минимальный коэффициент озеленения (%) | минимальные отступы от границы земельного участка |
|------|------|----------|---------|------|--|--|-------|---|--|--------------------------------------|------------------------------|--|---|--|-----------------------------------|------------------------------------|--|---|
| 1 | 2 | 3 | 4 | 5 | 6 | 7 | 8 | 9 | 10 | 11 | 12 | 13 | 14 | | | | | |
| | | | | | спортом | | | | | | | | | | | | | |
| | | | | | Водный спорт | Размещение спортивных сооружений для занятия водными видами спорта (причалы и сооружения, необходимые для организации водных видов спорта и хранения соответствующего инвентаря) | 5.1.5 | 0,02 | НР | НР/НР | НР/НР | 2 | 6 | 60 | НР | 1,8 | 20 | РПН |
| | | | | | Авиационный спорт | Размещение спортивных сооружений для занятия авиационными видами спорта (ангары, взлетно-посадочные площадки и иные сооружения, необходимые для организации авиационных видов спорта и хранения соответствующего инвентаря) | 5.1.6 | 0,02 | НР | НР/НР | НР/НР | 2 | 6 | 60 | НР | 1,8 | 20 | РПН |
| | | | | | Спортивные базы | Размещение спортивных баз и лагерей, в которых осуществляется спортивная подготовка длительно проживающих в них лиц | 5.1.7 | 0,02 | НР | НР/НР | НР/НР | 2 | 6 | 60 | НР | 1,8 | 20 | РПН |
| | | | | | Туристическое обслуживание | Размещение пансионатов, туристических гостиниц, кемпингов, домов отдыха, не оказывающих услуги по лечению, а также иных зданий, используемых с целью извлечения предпринимательской выгоды из предоставления жилого помещения для временного проживания в них; размещение детских лагерей | 5.2.1 | 0,02 | НР | НР/НР | НР/НР | 5 | 6 | 60 | НР | 1,8 | 20 | РПН |
| | | | | | Складские площадки | Временное хранение, распределение и перевалка грузов (за исключением хранения стратегических запасов) на открытом воздухе | 6.9.1 | ТР | НР | ТР/ТР | ТР/ТР | ТР | ТР | ТР | ТР | ТР | ТР | ТР |
| | | | | | Железнодорожный транспорт | Размещение железнодорожных путей; размещение, зданий и сооружений, в том числе железнодорожных вокзалов и станций, а также устройств и объектов, необходимых для эксплуатации, содержания, строительства, реконструкции, ремонта наземных и подземных зданий, сооружений, устройств и других объектов железнодорожного | 7.1 | ТР | НР | ТР/ТР | ТР/ТР | ТР | ТР | ТР | ТР | ТР | ТР | ТР |

11/07-2021-П-КПЗЗ

| Изм. | Лист | № докум. | Подпись | Дата | Наименование вида разрешенного использования земельного участка ¹ | Описание вида разрешенного использования земельного участка ² | Код | минимальная площадь земельного участка (га) | максимальная площадь земельного участка (га) | ширина участка по лицевой границе, м | ширина участка по глубине, м | максимальное количество наземных полных этажей | минимальный отступ от красной линии (м) | максимальный коэффициент застройки (%) | максимальная площадь гаража (м ² .) | максимальная высота ограждения (м) | минимальный коэффициент озеленения (%) | минимальные отступы от границы земельного участка |
|------|------|----------|---------|------|---|---|-------|---|--|--------------------------------------|------------------------------|--|---|--|--|------------------------------------|--|---|
| 1 | 2 | 3 | 4 | 5 | 6 | 7 | 8 | 9 | 10 | 11 | 12 | 13 | 14 | | | | | |
| | | | | | транспорта; размещение погрузочно-разгрузочных площадок, прирельсовых складов (за исключением складов горюче-смазочных материалов и автозаправочных станций любых типов, а также складов, предназначенных для хранения опасных веществ и материалов, не предназначенных непосредственно для обеспечения железнодорожных перевозок) и иных объектов при условии соблюдения требований безопасности движения, установленных федеральными законами; размещение наземных сооружений метрополитена, в том числе посадочных станций, вентиляционных шахт; размещение наземных сооружений для трамвайного сообщения и иных специальных дорог (канатных, монорельсовых, фуникулеров) | | | | | | | | | | | | | |
| | | | | | Железнодорожные пути | Размещение железнодорожных путей | 7.1.1 | ТР | НР | ТР/ТР | ТР/ТР | ТР | ТР | ТР | ТР | ТР | ТР | ТР |
| | | | | | Обслуживание железнодорожных перевозок | Размещение зданий и сооружений, в том числе железнодорожных вокзалов и станций, а также устройств и объектов, необходимых для эксплуатации, содержания, строительства, реконструкции, ремонта наземных и подземных зданий, сооружений, устройств и других объектов железнодорожного транспорта; размещение погрузочно-разгрузочных площадок, прирельсовых складов (за исключением складов горюче-смазочных материалов и автозаправочных станций любых типов, а также складов, предназначенных для хранения опасных веществ и материалов, не предназначенных непосредственно для обеспечения железнодорожных перевозок) и иных объектов при условии соблюдения требований безопасности движения, установленных феде- | 7.1.2 | ТР | НР | ТР/ТР | ТР/ТР | ТР | ТР | ТР | ТР | ТР | ТР | ТР |

11/07-2021-П-КПЗЗ

| Изм. | Лист | № докум. | Подпись | Дата | Наименование вида разрешенного использования земельного участка ¹ | Описание вида разрешенного использования земельного участка ² | Код | минимальная площадь земельного участка (га) | максимальная площадь земельного участка (га) | ширина по лицевой границе, м | ширина участка по глубине, м | максимальное количество наземных этажей | минимальный отступ от красной линии (м) | максимальный коэффициент застройки (%) | максимальная площадь гаража (м ²) | максимальная высота ограждения (м) | минимальный коэффициент озеленения (%) | минимальные отступы от границы земельного участка |
|------|------|----------|---------|------|--|---|-------|---|--|------------------------------|------------------------------|---|---|--|---|------------------------------------|--|---|
| 1 | 2 | 3 | 4 | 5 | 6 | 7 | 8 | 9 | 10 | 11 | 12 | 13 | 14 | | | | | |
| | | | | | | рательными законами | | | | | | | | | | | | |
| | | | | | Автомобильный транспорт | Размещение автомобильных дорог и технически связанных с ними сооружений; размещение зданий и сооружений, предназначенных для обслуживания пассажиров, а также обеспечивающие работу транспортных средств, размещение объектов, предназначенных для размещения постов органов внутренних дел, ответственных за безопасность дорожного движения; оборудование земельных участков для стоянок автомобильного транспорта, а также для размещения депо (устройства мест стоянок) автомобильного транспорта, осуществляющего перевозки людей по установленному маршруту | 7.2 | ТР | НР | ТР/ТР | ТР/ТР | ТР | ТР | ТР | ТР | ТР | ТР | ТР |
| | | | | | Размещение автомобильных дорог | Размещение автомобильных дорог за пределами населенных пунктов и технически связанных с ними сооружений, придорожных стоянок (парковок) транспортных средств в границах городских улиц и дорог, за исключением предусмотренных видами разрешенного использования с кодами 2.7.1, 4.9, 7.2.3, а также некапитальных сооружений, предназначенных для охраны транспортных средств; размещение объектов, предназначенных для размещения постов органов внутренних дел, ответственных за безопасность дорожного движения | 7.2.1 | ТР | НР | ТР/ТР | ТР/ТР | ТР | ТР | ТР | ТР | ТР | ТР | ТР |
| | | | | | Обслуживание перевозок пассажиров | Размещение зданий и сооружений, предназначенных для обслуживания пассажиров, за исключением объектов капитального строительства, размещение которых предусмотрено содержанием вида разрешенного использования с кодом 7.6 | 7.2.2 | ТР | НР | ТР/ТР | ТР/ТР | ТР | ТР | ТР | ТР | ТР | ТР | ТР |

11/07-2021-П-КПЗЗ

| Изм. | Лист | № докум. | Подпись | Дата | Наименование вида разрешенного использования земельного участка ¹ | Описание вида разрешенного использования земельного участка ² | Код | минимальная площадь земельного участка (га) | максимальная площадь земельного участка (га) | ширина участка по лицевой границе, м | ширина участка по глубине, м | максимальное количество наземных этажей | минимальный отступ от красной линии (м) | максимальный коэффициент застройки (%) | максимальная площадь гаража (м2.) | максимальная высота ограждения (м) | минимальный коэффициент озеленения (%) | минимальные отступы от границы земельного участка |
|-------------------|---------------------------------------|--|---------|------|--|--|-------|---|--|--------------------------------------|------------------------------|---|---|--|-----------------------------------|------------------------------------|--|---|
| 1 | 2 | 3 | 4 | 5 | 6 | 7 | 8 | 9 | 10 | 11 | 12 | 13 | 14 | | | | | |
| 11/07-2021-П-КПЗЗ | Стоянки транспорта общего пользования | Размещение стоянок транспортных средств, осуществляющих перевозки людей по установленному маршруту | 7.2.3 | ТР | НР | ТР/ТР | ТР/ТР | ТР | ТР | ТР | ТР | ТР | ТР | ТР | ТР | ТР | ТР | ТР |
| | Водный транспорт | Размещение искусственно созданных для судоходства внутренних водных путей, размещение объектов капитального строительства внутренних водных путей, размещение объектов капитального строительства морских портов, размещение объектов капитального строительства, в том числе морских и речных портов, причалов, пристаней, гидротехнических сооружений, навигационного оборудования и других объектов, необходимых для обеспечения судоходства и водных перевозок | 7.3 | ТР | НР | ТР/ТР | ТР/ТР | ТР | ТР | ТР | ТР | ТР | ТР | ТР | ТР | ТР | ТР | ТР |
| | Воздушный транспорт | Размещение аэродромов, вертолетных площадок (вертодромов), обустройство мест для приводнения и причаливания гидросамолетов, размещение радиотехнического обеспечения полетов и прочих объектов, необходимых для взлета и приземления (приводнения) воздушных судов, размещение аэропортов (аэровокзалов) и иных объектов, необходимых для посадки и высадки пассажиров и их сопровождающего обслуживания и обеспечения их безопасности, а также размещение объектов, необходимых для погрузки, разгрузки и хранения грузов, перемещаемых воздушным путем; размещение объектов, предназначенных для технического обслуживания и ремонта воздушных судов | 7.4 | ТР | НР | ТР/ТР | ТР/ТР | ТР | ТР | ТР | ТР | ТР | ТР | ТР | ТР | ТР | ТР | ТР |
| | Трубо- | Размещение нефтепроводов, водопроводов, газопроводов и иных | 7.5 | ТР | НР | ТР/ТР | ТР/ТР | ТР | ТР | ТР | ТР | ТР | ТР | ТР | ТР | ТР | ТР | ТР |

| Изм. | Лист | № докум. | Подпись | Дата | Наименование вида разрешенного использования земельного участка ¹ | Описание вида разрешенного использования земельного участка ² | Код | минимальная площадь земельного участка (га) | максимальная площадь земельного участка (га) | ширина участка по лицевой границе, м | ширина участка по глубине, м | максимальное количество наземных этажей | минимальный отступ от красной линии (м) | максимальный коэффициент застройки (%) | максимальная площадь гаража (м2.) | максимальная высота ограждения (м) | минимальный коэффициент озеленения (%) | минимальные отступы от границы земельного участка |
|------|------|----------|---------|------|--|---|--------|---|--|--------------------------------------|------------------------------|---|---|--|-----------------------------------|------------------------------------|--|---|
| 1 | 2 | 3 | 4 | 5 | 6 | 7 | 8 | 9 | 10 | 11 | 12 | 13 | 14 | | | | | |
| | | | | | проводный транспорт | трубопроводов, а также иных зданий и сооружений, необходимых для эксплуатации названных трубопроводов | | | | | | | | | | | | |
| | | | | | Историко-культурная деятельность | Сохранение и изучение объектов культурного наследия народов Российской Федерации (памятников истории и культуры), в том числе: объектов археологического наследия, достопримечательных мест, мест бытования исторических промыслов, производств и ремесел, действующих военных и гражданских захоронений, объектов культурного наследия, хозяйственная деятельность, являющаяся историческим промыслом или ремеслом, а также хозяйственная деятельность, обеспечивающая познавательный туризм | 9.3 | ТР | НР | ТР/ТР | ТР/ТР | ТР | ТР | ТР | ТР | ТР | ТР | ТР |
| | | | | | Общее пользование водными объектами | Использование земельных участков, примыкающих к водным объектам способами, необходимыми для осуществления общего водопользования (водопользования, осуществляемого гражданами для личных нужд, а также забор (изъятие) водных ресурсов для целей питьевого и хозяйственно-бытового водоснабжения, купание, использование маломерных судов, водных мотоциклов и других технических средств, предназначенных для отдыха на водных объектах, водопой, если соответствующие запреты не установлены законодательством) | 11.1 | 0,06 | НР | НР/НР | НР/НР | 2 | 6 | 60 | НР | 1,8 | 20 | РПН |
| | | | | | Улично-дорожная сеть | Размещение объектов улично-дорожной сети: автомобильных дорог, трамвайных путей и пешеходных тротуаров в границах населенных пунктов, пешеходных переходов, бульваров, площадей, проездов, велодорожек и объектов велотранспортной и инженерной инфраструктуры; размещение придорожных стоянок (парковок) транспортных средств в границах городских улиц и дорог, за исключени- | 12.0.1 | ТР | НР | ТР/ТР | ТР/ТР | ТР | ТР | ТР | ТР | ТР | ТР | ТР |

11/07-2021-П-КПЗЗ

| Изм. | Лист | № докум. | Подпись | Дата | Наименование вида разрешенного использования земельного участка ¹ | Описание вида разрешенного использования земельного участка ² | Код | минимальная площадь земельного участка (га) | максимальная площадь земельного участка (га) | ширина по лицевой границе, м | ширина участка по глубине, м | максимальное количество наземных этажей | минимальный отступ от красной линии (м) | максимальный коэффициент застройки (%) | максимальная площадь гаража (м ²) | максимальная высота ограждения (м) | минимальный коэффициент озеленения (%) | минимальные отступы от границы земельного участка |
|--------------------------------------|------|----------|---------|------|--|--|--------|---|--|------------------------------|------------------------------|---|---|--|---|------------------------------------|--|---|
| 1 | 2 | 3 | 4 | 5 | 6 | 7 | 8 | 9 | 10 | 11 | 12 | 13 | 14 | | | | | |
| | | | | | | ем предусмотренных видами разрешенного использования с кодами 2.7.1, 4.9, 7.2.3, а также некапитальных сооружений, предназначенных для охраны транспортных средств | | | | | | | | | | | | |
| | | | | | Благоустройство территории | Размещение декоративных, технических, планировочных, конструктивных устройств, элементов озеленения, различных видов оборудования и оформления, малых архитектурных форм, некапитальных нестационарных строений и сооружений, информационных щитов и указателей, применяемых как составные части благоустройства территории, общественных туалетов | 12.0.2 | ТР | НР | ТР/ТР | ТР/ТР | ТР | ТР | ТР | ТР | ТР | ТР | ТР |
| | | | | | Ведение огородничества | Осуществление деятельности, связанной с выращиванием ягодных, овощных, бахчевых или иных сельскохозяйственных культур и картофеля; размещение некапитального жилого строения и хозяйственных строений и сооружений, предназначенных для хранения сельскохозяйственных орудий труда и выращенной сельскохозяйственной продукции | 13.1 | 0,03 | 0,15 | 10/30 | 25/50 | 3 | 5 | 40 | 50 | 2,5 | 20 | РПН |
| | | | | | Ведение садоводства | Осуществление деятельности, связанной с выращиванием плодовых, ягодных, овощных, бахчевых или иных сельскохозяйственных культур и картофеля; размещение садового дома, предназначенного для отдыха и не подлежащего разделу на квартиры; размещение хозяйственных строений и сооружений | 13.2 | 0,03 | 0,15 | 10/30 | 25/50 | 3 | 5 | 40 | 50 | 2,5 | 20 | РПН |
| Общественно-деловая зона (ОД) | | | | | | | | | | | | | | | | | | |
| | | | | | Обслуживание жилой за- | Размещение объектов капитального строительства, размещение которых предусмотрено видами разрешенного использования с кодами 3.1, 3.2, 3.3, 3.4, 3.4.1, 3.5.1, 3.6, 3.7, 3.10.1, 4.1, 4.3, 4.4, 4.6, 4.7, 4.9, если их размещение необходимо для обслуживания жилой застройки, а также связано с проживанием граждан, не причиняет вреда | 2.7 | 0,0018 | НР | НР/НР | НР/НР | 3 | НР | НР | НР | 1,8 | НР | РПН |

11/07-2021-П-КПЗЗ

| Изм. | Лист | № докум. | Подпись | Дата | 11/07-2021-П-КПЗЗ | | | | | | | | |
|--|---|----------|---|--|--------------------------------------|------------------------------|--|---|--|-----------------------------------|------------------------------------|--|---|
| Наименование вида разрешенного использования земельного участка ¹ | Описание вида разрешенного использования земельного участка ² | Код | минимальная площадь земельного участка (га) | максимальная площадь земельного участка (га) | ширина участка по лицевой границе, м | ширина участка по глубине, м | максимальное количество наземных полных этажей | минимальный отступ от красной линии (м) | максимальный коэффициент застройки (%) | максимальная площадь гаража (м2.) | максимальная высота ограждения (м) | минимальный коэффициент озеленения (%) | минимальные отступы от границы земельного участка |
| 1 | 2 | 3 | 4 | 5 | 6 | 7 | 8 | 9 | 10 | 11 | 12 | 13 | 14 |
| стройки | окружающей среде и санитарному благополучию, не нарушает права жителей, не требует установления санитарной зоны | | | | | | | | | | | | |
| Хранение автотранспортных средств | Размещение отдельно стоящих и пристроенных гаражей, в том числе подземных, предназначенных для хранения личного автотранспорта граждан, с возможностью размещения автомобильных моек | 2.7.1 | 0,0018 | НР | НР/НР | НР/НР | НР | 6 | НР | НР | 1,8 | НР | РПН |
| Размещение гаражей для собственных нужд | Размещение для собственных нужд отдельно стоящих гаражей и (или) гаражей, блокированных общими стенами с другими гаражами в одном ряду, имеющих общие с ними крышу, фундамент и коммуникации | 2.7.2 | 0,0018 | НР | НР/НР | НР/НР | НР | 6 | НР | НР | 1,8 | НР | РПН |
| Коммунальное обслуживание | Размещение объектов капитального строительства в целях обеспечения физических и юридических лиц коммунальными услугами, в частности: поставки воды, тепла, электричества, газа, предоставления услуг связи, отвода канализационных стоков, очистки и уборки объектов недвижимости (котельных, водозаборов, очистных сооружений, насосных станций, водопроводов, линий электропередач, трансформаторных подстанций, газопроводов, линий связи, телефонных станций, канализаций, стоянок, гаражей и мастерских для обслуживания уборочной и аварийной техники, а также зданий или помещений, предназначенных для приема физических и юридиче- | 3.1 | 0,0018 | НР | НР/НР | НР/НР | 3 | 6 | НР | НР | 1,8 | 20 | РПН |

| Изм. | Лист | № докум. | Подпись | Дата | Наименование вида разрешенного использования земельного участка ¹ | Описание вида разрешенного использования земельного участка ² | Код | минимальная площадь земельного участка (га) | максимальная площадь земельного участка (га) | ширина участка по лицевой границе, м | ширина участка по глубине, м | максимальное количество наземных полных этажей | минимальный отступ от красной линии (м) | максимальный коэффициент застройки (%) | максимальная площадь гаража (м ²) | максимальная высота ограждения (м) | минимальный коэффициент озеленения (%) | минимальные отступы от границы земельного участка |
|------|------|----------|---------|------|---|---|-------|---|--|--------------------------------------|------------------------------|--|---|--|---|------------------------------------|--|---|
| 1 | 2 | 3 | 4 | 5 | 6 | 7 | 8 | 9 | 10 | 11 | 12 | 13 | 14 | | | | | |
| | | | | | | ских лиц в связи с предоставлением им коммунальных услуг) | | | | | | | | | | | | |
| | | | | | Предоставление коммунальных услуг | Размещение зданий и сооружений, обеспечивающих поставку воды, тепла, электричества, газа, отвод канализационных стоков, очистку и уборку объектов недвижимости (котельных, водозаборов, очистных сооружений, насосных станций, водопроводов, линий электропередач, трансформаторных подстанций, газопроводов, линий связи, телефонных станций, канализаций, стоянок, гаражей и мастерских для обслуживания уборочной и аварийной техники, сооружений, необходимых для сбора и плавки снега) | 3.1.1 | 0,0018 | НР | НР/НР | НР/НР | 3 | 6 | НР | НР | 1,8 | 20 | РПН |
| | | | | | Административные здания организаций, обеспечивающих предоставление коммунальных услуг | Размещение зданий, предназначенных для приема физических и юридических лиц в связи с предоставлением им коммунальных услуг | 3.1.2 | 0,0018 | НР | НР/НР | НР/НР | 3 | 6 | НР | НР | 1,8 | 20 | РПН |
| | | | | | Социальное | Размещение объектов капитального строительства, предназначенных для оказания гражданам социальной помощи (службы занято- | 3.2 | 0,002 | НР | НР/НР | НР/НР | 3 | 6 | 60 | НР | 1,8 | 20 | РПН |

11/07-2021-П-КПЗЗ

| Изм. | Лист | № докум. | Подпись | Дата | Наименование вида разрешенного использования земельного участка ¹ | Описание вида разрешенного использования земельного участка ² | Код | минимальная площадь земельного участка (га) | максимальная площадь земельного участка (га) | ширина участка по лицевой границе, м | ширина участка по глубине, м | максимальное количество наземных этажей | минимальный отступ от красной линии (м) | максимальный коэффициент застройки (%) | максимальная площадь гаража (м2.) | максимальная высота ограждения (м) | минимальный коэффициент озеленения (%) | минимальные отступы от границы земельного участка |
|------|------|----------|---------|------|--|--|-------|---|--|--------------------------------------|------------------------------|---|---|--|-----------------------------------|------------------------------------|--|---|
| 1 | 2 | 3 | 4 | 5 | 6 | 7 | 8 | 9 | 10 | 11 | 12 | 13 | 14 | | | | | |
| | | | | | обслуживание | сти населения, дома престарелых, дома ребенка, детские дома, пункты питания малоимущих граждан, пункты ночлега для бездомных граждан, службы психологической и бесплатной юридической помощи, социальные, пенсионные и иные службы, в которых осуществляется прием граждан по вопросам оказания социальной помощи и назначения социальных или пенсионных выплат); размещение объектов капитального строительства для размещения отделений почты и телеграфа; размещение объектов капитального строительства для размещения общественных некоммерческих организаций: благотворительных организаций, клубов по интересам | | | | | | | | | | | | |
| | | | | | Дома социального обслуживания | Размещение зданий, предназначенных для размещения домов престарелых, домов ребенка, детских домов, пунктов ночлега для бездомных граждан; размещение объектов капитального строительства для временного размещения вынужденных переселенцев, лиц, признанных беженцами | 3.2.1 | 0,002 | НР | НР/НР | НР/НР | 3 | 6 | 60 | НР | 1,8 | 20 | РПН |
| | | | | | Оказание социальной помощи населению | Размещение зданий, предназначенных для служб психологической и бесплатной юридической помощи, социальных, пенсионных и иных служб (службы занятости населения, пункты питания малоимущих граждан), в которых осуществляется прием граждан по вопросам оказания социальной помощи и назначения социальных или пенсионных выплат, а также для размещения общественных некоммерческих организаций: некоммерческих фондов, благотворительных организаций, клубов по интересам | 3.2.2 | 0,002 | НР | НР/НР | НР/НР | 3 | 6 | 60 | НР | 1,8 | 20 | РПН |
| | | | | | Оказание | Размещение зданий, предназначенных для размещения пунктов оказания услуг почтовой, телеграфной, междугородней и международ- | 3.2.3 | 0,002 | НР | НР/НР | НР/НР | 3 | 6 | 60 | НР | 1,8 | 20 | РПН |

11/07-2021-П-КПЗЗ

| Изм. | Лист | № докум. | Подпись | Дата | Наименование вида разрешенного использования земельного участка ¹ | Описание вида разрешенного использования земельного участка ² | Код | минимальная площадь земельного участка (га) | максимальная площадь земельного участка (га) | ширина участка по лицевой границе, м | ширина участка по глубине, м | максимальное количество наземных полных этажей | минимальный отступ от красной линии (м) | максимальный коэффициент застройки (%) | максимальная площадь гаража (м2.) | максимальная высота ограждения (м) | минимальный коэффициент озеленения (%) | минимальные отступы от границы земельного участка |
|------|------|----------|---------|------|--|---|-------|---|--|--------------------------------------|------------------------------|--|---|--|-----------------------------------|------------------------------------|--|---|
| 1 | 2 | 3 | 4 | 5 | 6 | 7 | 8 | 9 | 10 | 11 | 12 | 13 | 14 | | | | | |
| | | | | | услуг связи | ной телефонной связи | | | | | | | | | | | | |
| | | | | | Общезития | Размещение зданий, предназначенных для размещения общежитий, предназначенных для проживания граждан на время их работы, службы или обучения, за исключением зданий, размещение которых предусмотрено содержанием вида разрешенного использования с кодом 4.7 | 3.2.4 | 0,002 | НР | НР/НР | НР/НР | 3 | 6 | 60 | НР | 1,8 | 20 | РПН |
| | | | | | Бытовое обслуживание | Размещение объектов капитального строительства, предназначенных для оказания населению или организациям бытовых услуг (мастерские мелкого ремонта, ателье, бани, парикмахерские, прачечные, химчистки, похоронные бюро) | 3.3 | 0,002 | НР | НР/НР | НР/НР | 3 | 6 | 60 | НР | 1,8 | 20 | РПН |
| | | | | | Здравоохранение | Размещение объектов капитального строительства, предназначенных для оказания гражданам медицинской помощи. Содержание данного вида разрешенного использования включает в себя содержание видов разрешенного использования с кодами 3.4.1 - 3.4.2 | 3.4 | 0,06 | НР | НР/НР | НР/НР | 4 | 6 | 60 | НР | 1,8 | 20 | РПН |
| | | | | | Амбулаторно-поликлиническое обслуживание | Размещение объектов капитального строительства, предназначенных для оказания гражданам амбулаторно-поликлинической медицинской помощи (поликлиники, фельдшерские пункты, пункты здравоохранения, центры матери и ребенка, диагностические центры, молочные кухни, станции донорства крови, клинические лаборатории) | 3.4.1 | 0,06 | НР | НР/НР | НР/НР | 4 | 6 | 60 | НР | 1,8 | 20 | РПН |
| | | | | | Стационарное | Размещение объектов капитального строительства, предназначенных для оказания гражданам медицинской помощи в стационарах | 3.4.2 | 0,06 | НР | НР/НР | НР/НР | 4 | 6 | 60 | НР | 1,8 | 20 | РПН |

11/07-2021-П-КПЗЗ

| Изм. | Лист | № докум. | Подпись | Дата | Наименование вида разрешенного использования земельного участка ¹ | Описание вида разрешенного использования земельного участка ² | Код | минимальная площадь земельного участка (га) | максимальная площадь земельного участка (га) | ширина участка по лицевой границе, м | ширина участка по глубине, м | максимальное количество наземных этажей | минимальный отступ от красной линии (м) | максимальный коэффициент застройки (%) | максимальная площадь гаража (м2.) | максимальная высота ограждения (м) | минимальный коэффициент озеленения (%) | минимальные отступы от границы земельного участка |
|------|------|----------|---------|------|--|--|-------|---|--|--------------------------------------|------------------------------|---|---|--|-----------------------------------|------------------------------------|--|---|
| 1 | 2 | 3 | 4 | 5 | 6 | 7 | 8 | 9 | 10 | 11 | 12 | 13 | 14 | | | | | |
| | | | | | медицинское обслуживание | (больницы, родильные дома, научно-медицинские учреждения и прочие объекты, обеспечивающие оказание услуги по лечению в стационаре); размещение станций скорой помощи | | | | | | | | | | | | |
| | | | | | Образование и просвещение | Размещение объектов капитального строительства, предназначенных для воспитания, образования и просвещения (детские ясли, детские сады, школы, лицеи, гимназии, профессиональные технические училища, колледжи, художественные, музыкальные школы и училища, образовательные кружки, общества знаний, институты, университеты, организации по переподготовке и повышению квалификации специалистов и иные организации, осуществляющие деятельность по воспитанию, образованию и просвещению). Содержание данного вида разрешенного использования включает в себя содержание видов разрешенного использования с кодами 3.5.1 - 3.5.2 | 3.5 | 0,06 | НР | НР/НР | НР/НР | 4 | 6 | 60 | НР | 1,8 | 20 | РПН |
| | | | | | Дошкольное, начальное и среднее общее образование | Размещение объектов капитального строительства, предназначенных для просвещения, дошкольного, начального и среднего общего образования (детские ясли, детские сады, школы, лицеи, гимназии, художественные, музыкальные школы, образовательные кружки и иные организации, осуществляющие деятельность по воспитанию, образованию и просвещению) | 3.5.1 | 0,06 | НР | НР/НР | НР/НР | 4 | 6 | 60 | НР | 1,8 | 20 | РПН |
| | | | | | Среднее и | Размещение объектов капитального строительства, предназначенных для профессионального образования и просвещения (професси- | 3.5.2 | 0,06 | НР | НР/НР | НР/НР | 4 | 6 | 60 | НР | 1,8 | 20 | РПН |

11/07-2021-П-КПЗЗ

| Изм. | Лист | № докум. | Подпись | Дата | Наименование вида разрешенного использования земельного участка ¹ | Описание вида разрешенного использования земельного участка ² | Код | минимальная площадь земельного участка (га) | максимальная площадь земельного участка (га) | ширина участка по лицевой границе, м | ширина участка по глубине, м | максимальное количество наземных этажей | минимальный отступ от красной линии (м) | максимальный коэффициент застройки (%) | максимальная площадь гаража (м2.) | максимальная высота ограждения (м) | минимальный коэффициент озеленения (%) | минимальные отступы от границы земельного участка |
|------|------|----------|---------|------|--|--|-------|---|--|--------------------------------------|------------------------------|---|---|--|-----------------------------------|------------------------------------|--|---|
| 1 | 2 | 3 | 4 | 5 | 6 | 7 | 8 | 9 | 10 | 11 | 12 | 13 | 14 | | | | | |
| | | | | | высшее профессиональное образование | ональные технические училища, колледжи, художественные, музыкальные училища, общества знаний, институты, университеты, организации по переподготовке и повышению квалификации специалистов и иные организации, осуществляющие деятельность по образованию и просвещению) | | | | | | | | | | | | |
| | | | | | Культурное развитие | Размещение объектов капитального строительства, предназначенных для размещения в них музеев, выставочных залов, художественных галерей, домов культуры, библиотек, кинотеатров и кинозалов, театров, филармоний, планетариев; устройство площадок для празднеств и гуляний; размещение зданий и сооружений для размещения цирков, зверинцев, зоопарков, океанариумов | 3.6 | 0,06 | НР | НР/НР | НР/НР | 4 | 6 | 60 | НР | 1,8 | 20 | РПН |
| | | | | | Объекты культурно-досуговой деятельности | Размещение зданий, предназначенных для размещения музеев, выставочных залов, художественных галерей, домов культуры, библиотек, кинотеатров и кинозалов, театров, филармоний, концертных залов, планетариев | 3.6.1 | 0,06 | НР | НР/НР | НР/НР | 4 | 6 | 60 | НР | 1,8 | 20 | РПН |
| | | | | | Парки культуры и отдыха | Размещение парков культуры и отдыха | 3.6.2 | 0,01 | НР | НР/НР | НР/НР | 4 | 6 | 60 | НР | 1,8 | 20 | РПН |
| | | | | | Цирки | Размещение зданий и сооружений для размещения цирков, зверин- | 3.6.3 | 0,06 | НР | НР/НР | НР/НР | 4 | 6 | 60 | НР | 1,8 | 20 | РПН |

11/07-2021-П-КПЗЗ

| Изм. | Лист | № докум. | Подпись | Дата | Наименование вида разрешенного использования земельного участка ¹ | Описание вида разрешенного использования земельного участка ² | Код | минимальная площадь земельного участка (га) | максимальная площадь земельного участка (га) | ширина участка по лицевой границе, м | ширина участка по глубине, м | максимальное количество наземных этажей | минимальный отступ от красной линии (м) | максимальный коэффициент застройки (%) | максимальная площадь гаража (м ²) | максимальная высота ограждения (м) | минимальный коэффициент озеленения (%) | минимальные отступы от границы земельного участка |
|------|------|----------|---------|------|--|---|-------|---|--|--------------------------------------|------------------------------|---|---|--|---|------------------------------------|--|---|
| 1 | 2 | 3 | 4 | 5 | 6 | 7 | 8 | 9 | 10 | 11 | 12 | 13 | 14 | | | | | |
| | | | | | и зверинцы | цев, зоопарков, зоосадов, океанариумов и осуществления сопутствующих видов деятельности по содержанию диких животных в неволе | | | | | | | | | | | | |
| | | | | | Религиозное использование | Размещение объектов капитального строительства, предназначенных для отправления религиозных обрядов (церкви, соборы, храмы, часовни, монастыри, мечети, молельные дома); размещение объектов капитального строительства, предназначенных для постоянного местонахождения духовных лиц, паломников и послушников в связи с осуществлением ими религиозной службы, а также для осуществления благотворительной и религиозной образовательной деятельности (монастыри, скиты, воскресные школы, семинарии, духовные училища) | 3.7 | 0,06 | НР | НР/НР | НР/НР | 4 | 6 | 60 | НР | 1,8 | 20 | РПН |
| | | | | | Осуществление религиозных обрядов | Размещение зданий и сооружений, предназначенных для совершения религиозных обрядов и церемоний (в том числе церкви, соборы, храмы, часовни, мечети, молельные дома, синагоги) | 3.7.1 | 0,02 | НР | НР/НР | НР/НР | 4 | 6 | 60 | НР | 1,8 | 20 | РПН |
| | | | | | Религиозное управление и образование | Размещение зданий, предназначенных для постоянного местонахождения духовных лиц, паломников и послушников в связи с осуществлением ими религиозной службы, а также для осуществления благотворительной и религиозной образовательной деятельности (монастыри, скиты, дома священнослужителей, воскресные и религиозные школы, семинарии, духовные училища) | 3.7.2 | 0,02 | НР | НР/НР | НР/НР | 4 | 6 | 60 | НР | 1,8 | 20 | РПН |
| | | | | | Общественное | Размещение объектов капитального строительства, предназначенных для размещения органов государственной власти, органов местного самоуправления, судов, а также организаций, непосред- | 3.8 | 0,06 | НР | НР/НР | НР/НР | 4 | 6 | 60 | НР | 1,8 | 20 | РПН |

11/07-2021-П-КПЗЗ

| Изм. | Лист | № докум. | Подпись | Дата | Наименование вида разрешенного использования земельного участка ¹ | Описание вида разрешенного использования земельного участка ² | Код | минимальная площадь земельного участка (га) | максимальная площадь земельного участка (га) | ширина участка по лицевой границе, м | ширина участка по глубине, м | максимальное количество наземных полных этажей | минимальный отступ от красной линии (м) | максимальный коэффициент застройки (%) | максимальная площадь гаража (м ²) | максимальная высота ограждения (м) | минимальный коэффициент озеленения (%) | минимальные отступы от границы земельного участка |
|------|------|----------|---------|------|--|--|-------|---|--|--------------------------------------|------------------------------|--|---|--|---|------------------------------------|--|---|
| 1 | 2 | 3 | 4 | 5 | 6 | 7 | 8 | 9 | 10 | 11 | 12 | 13 | 14 | | | | | |
| | | | | | управление | ственно обеспечивающих их деятельность; размещение объектов капитального строительства, предназначенных для размещения органов управления политических партий, профессиональных и отраслевых союзов, творческих союзов и иных общественных объединений граждан по отраслевому или политическому признаку; размещение объектов капитального строительства для дипломатических представительств иностранных государств и консульских учреждений в Российской Федерации | | | | | | | | | | | | |
| | | | | | Государственное управление | Размещение зданий, предназначенных для размещения государственных органов, государственного пенсионного фонда, органов местного самоуправления, судов, а также организаций, непосредственно обеспечивающих их деятельность или оказывающих государственные и (или) муниципальные услуги | 3.8.1 | 0,02 | НР | НР/НР | НР/НР | 4 | 6 | 60 | НР | 1,8 | 20 | РПН |
| | | | | | Представительская деятельность | Размещение зданий, предназначенных для дипломатических представительств иностранных государств и субъектов Российской Федерации, консульских учреждений в Российской Федерации | 3.8.2 | 0,02 | НР | НР/НР | НР/НР | 4 | 6 | 60 | НР | 1,8 | 20 | РПН |
| | | | | | Обеспечение научной деятельности | Размещение объектов капитального строительства для проведения научных исследований и изысканий, испытаний опытных промышленных образцов, для размещения организаций, осуществляющих научные изыскания, исследования и разработки (научно-исследовательские институты, проектные институты, научные центры, опытно-конструкторские центры, государственные академии | 3.9 | 0,02 | НР | НР/НР | НР/НР | 4 | 6 | 60 | НР | 1,8 | 20 | РПН |

11/07-2021-П-КПЗЗ

| Изм. | Лист | № докум. | Подпись | Дата | Наименование вида разрешенного использования земельного участка ¹ | Описание вида разрешенного использования земельного участка ² | Код | минимальная площадь земельного участка (га) | максимальная площадь земельного участка (га) | ширина участка по лицевой границе, м | ширина участка по глубине, м | максимальное количество наземных полных этажей | минимальный отступ от красной линии (м) | максимальный коэффициент застройки (%) | максимальная площадь гаража (м2.) | максимальная высота ограждения (м) | минимальный коэффициент озеленения (%) | минимальные отступы от границы земельного участка |
|------|------|----------|---------|------|---|---|-------|---|--|--------------------------------------|------------------------------|--|---|--|-----------------------------------|------------------------------------|--|---|
| 1 | 2 | 3 | 4 | 5 | 6 | 7 | 8 | 9 | 10 | 11 | 12 | 13 | 14 | | | | | |
| | | | | | сти | наук, в том числе отраслевые), проведения научной и селекционной работы, ведения сельского и лесного хозяйства для получения ценных с научной точки зрения образцов растительного и животного мира | | | | | | | | | | | | |
| | | | | | Обеспечение деятельности в области гидрометеорологии и смежных с ней областях | Размещение объектов капитального строительства, предназначенных для наблюдений за физическими и химическими процессами, происходящими в окружающей среде, определения ее гидрометеорологических, агрометеорологических и гелиогеофизических характеристик, уровня загрязнения атмосферного воздуха, почв, водных объектов, в том числе по гидробиологическим показателям, и околоземного - космического пространства, зданий и сооружений, используемых в области гидрометеорологии и смежных с ней областях (доплеровские метеорологические радиолокаторы, гидрологические посты и другие) | 3.9.1 | 0,02 | НР | НР/НР | НР/НР | 2 | 6 | 60 | НР | 2,5 | 20 | РПН |
| | | | | | Проведение научных исследований | Размещение зданий и сооружений, предназначенных для проведения научных изысканий, исследований и разработок (научно-исследовательские и проектные институты, научные центры, инновационные центры, государственные академии наук, опытно-конструкторские центры, в том числе отраслевые) | 3.9.2 | 0,02 | НР | НР/НР | НР/НР | 2 | 6 | 60 | НР | 2,5 | 20 | РПН |
| | | | | | Ветеринария | Размещение объектов капитального строительства, предназначен- | 3.10 | 0,02 | НР | НР/НР | НР/НР | 2 | 6 | 60 | НР | 2,5 | 20 | РПН |

11/07-2021-П-КПЗЗ

| Изм. | Лист | № докум. | Подпись | Дата | Наименование вида разрешенного использования земельного участка ¹ | Описание вида разрешенного использования земельного участка ² | Код | минимальная площадь земельного участка (га) | максимальная площадь земельного участка (га) | ширина участка по лицевой границе, м | ширина участка по глубине, м | максимальное количество наземных полных этажей | минимальный отступ от красной линии (м) | максимальный коэффициент застройки (%) | максимальная площадь гаража (м ²) | максимальная высота ограждения (м) | минимальный коэффициент озеленения (%) | минимальные отступы от границы земельного участка |
|------|------|----------|---------|------|--|---|--------|---|--|--------------------------------------|------------------------------|--|---|--|---|------------------------------------|--|---|
| 1 | 2 | 3 | 4 | 5 | 6 | 7 | 8 | 9 | 10 | 11 | 12 | 13 | 14 | | | | | |
| | | | | | ринарное обслуживание | ных для оказания ветеринарных услуг, содержания или разведения животных, не являющихся сельскохозяйственными, под надзором человека. Содержание данного вида разрешенного использования включает в себя содержание видов разрешенного использования с кодами 3.10.1 - 3.10.2 | | | | | | | | | | | | |
| | | | | | Амбулаторное ветеринарное обслуживание | Размещение объектов капитального строительства, предназначенных для оказания ветеринарных услуг без содержания животных | 3.10.1 | 0,02 | НР | НР/НР | НР/НР | 2 | 6 | 60 | НР | 2,5 | 20 | РПН |
| | | | | | Приюты для животных | Размещение объектов капитального строительства, предназначенных для оказания ветеринарных услуг в стационаре; размещение объектов капитального строительства, предназначенных для содержания, разведения животных, не являющихся сельскохозяйственными, под надзором человека, оказания услуг по содержанию и лечению бездомных животных; размещение объектов капитального строительства, предназначенных для организации гостиниц для животных | 3.10.2 | 0,02 | НР | НР/НР | НР/НР | 2 | 6 | 60 | НР | 2,5 | 20 | РПН |
| | | | | | Деловое управление | Размещение объектов капитального строительства с целью: размещения объектов управленческой деятельности, не связанной с государственным или муниципальным управлением и оказанием услуг, а также с целью обеспечения совершения сделок, не требующих передачи товара в момент их совершения между организациями, в том числе биржевая деятельность (за исключением банковской и стра- | 4.1 | 0,06 | НР | НР/НР | НР/НР | 4 | 6 | 60 | НР | 1,8 | 20 | РПН |

11/07-2021-П-КПЗЗ

| Изм. | Лист | № докум. | Подпись | Дата | Наименование вида разрешенного использования земельного участка ¹ | Описание вида разрешенного использования земельного участка ² | Код | минимальная площадь земельного участка (га) | максимальная площадь земельного участка (га) | ширина участка по лицевой границе, м | ширина участка по глубине, м | максимальное количество наземных полных этажей | минимальный отступ от красной линии (м) | максимальный коэффициент застройки (%) | максимальная площадь гаража (м ²) | максимальная высота ограждения (м) | минимальный коэффициент озеленения (%) | минимальные отступы от границы земельного участка |
|------|------|----------|---------|------|--|---|-----|---|--|--------------------------------------|------------------------------|--|---|--|---|------------------------------------|--|---|
| 1 | 2 | 3 | 4 | 5 | 6 | 7 | 8 | 9 | 10 | 11 | 12 | 13 | 14 | | | | | |
| | | | | | | хойвой деятельности) | | | | | | | | | | | | |
| | | | | | Объекты торговли (торговые центры, торговые центры, торговые центры (комплексы)) | Размещение объектов капитального строительства, общей площадью свыше 5000 кв. м с целью размещения одной или нескольких организаций, осуществляющих продажу товаров, и (или) оказание услуг в соответствии с содержанием видов разрешенного использования с кодами 4.5 - 4.9; размещение гаражей и (или) стоянок для автомобилей сотрудников и посетителей торгового центра | 4.2 | 0,06 | НР | НР/НР | НР/НР | 3 | 6 | 60 | НР | 1,8 | 20 | РПН |
| | | | | | Рынки | Размещение объектов капитального строительства, сооружений, предназначенных для организации постоянной или временной торговли (ярмарка, рынок, базар), с учетом того, что каждое из торговых мест не располагает торговой площадью более 200 кв. м; размещение гаражей и (или) стоянок для автомобилей сотрудников и посетителей рынка | 4.3 | 0,06 | НР | НР/НР | НР/НР | 3 | 6 | 60 | НР | 1,8 | 20 | РПН |
| | | | | | Магазины | Размещение объектов капитального строительства, предназначенных для продажи товаров, торговая площадь которых составляет до 5000 кв. м | 4.4 | НР | НР | НР/НР | НР/НР | 2 | 6 | 60 | НР | 1,8 | 20 | РПН |
| | | | | | Банковская и страховая | Размещение объектов капитального строительства, предназначенных для размещения организаций, оказывающих банковские и страховые | 4.5 | 0,06 | НР | НР/НР | НР/НР | 4 | 6 | 60 | НР | 1,8 | 20 | РПН |

11/07-2021-П-КПЗЗ

| Изм. | Лист | № докум. | Подпись | Дата | Наименование вида разрешенного использования земельного участка ¹ | Описание вида разрешенного использования земельного участка ² | Код | минимальная площадь земельного участка (га) | максимальная площадь земельного участка (га) | ширина по лицевой границе, м | ширина участка по глубине, м | максимальное количество наземных этажей | минимальный отступ от красной линии (м) | максимальный коэффициент застройки (%) | максимальная площадь гаража (м ² .) | максимальная высота ограждения (м) | минимальный коэффициент озеленения (%) | минимальные отступы от границы земельного участка |
|------|------|----------|---------|------|--|---|-------|---|--|------------------------------|------------------------------|---|---|--|--|------------------------------------|--|---|
| 1 | 2 | 3 | 4 | 5 | 6 | 7 | 8 | 9 | 10 | 11 | 12 | 13 | 14 | | | | | |
| | | | | | вая деятельность | | | | | | | | | | | | | |
| | | | | | Общественное питание | Размещение объектов капитального строительства в целях устройства мест общественного питания (рестораны, кафе, столовые, закусочные, бары) | 4.6 | 0,06 | НР | НР/НР | НР/НР | 2 | 6 | 60 | НР | 1,8 | 20 | РПН |
| | | | | | Гостиничное обслуживание | Размещение гостиниц, а также иных зданий, используемых с целью извлечения предпринимательской выгоды из предоставления жилого помещения для временного проживания в них | 4.7 | 0,1 | НР | НР/НР | НР/НР | НР | 6 | 60 | НР | 1,8 | 20 | РПН |
| | | | | | Развлечения | Размещение объектов капитального строительства, предназначенных для размещения: дискотек и танцевальных площадок, ночных клубов, аквапарков, боулинга, аттракционов, ипподромов, игровых автоматов (кроме игрового оборудования, используемого для проведения азартных игр) и игровых площадок; в игорных зонах также допускается размещение игорных заведений, залов игровых автоматов, используемых для проведения азартных игр и игровых столов, а также размещение гостиниц и заведений общественного питания для посетителей игорных зон | 4.8 | 0,1 | НР | НР/НР | НР/НР | НР | 6 | 60 | НР | 1,8 | 20 | РПН |
| | | | | | Развлекательные мероприятия | Размещение зданий и сооружений, предназначенных для организации развлекательных мероприятий, путешествий, для размещения дискотек и танцевальных площадок, ночных клубов, аквапарков, боулинга, аттракционов и т.п., игровых автоматов (кроме игрового оборудования, используемого для проведения азартных игр), игро- | 4.8.1 | 0,1 | НР | НР/НР | НР/НР | НР | 6 | 60 | НР | 1,8 | 20 | РПН |

11/07-2021-П-КПЗЗ

| Изм. | Лист | № докум. | Подпись | Дата | Наименование вида разрешенного использования земельного участка ¹ | Описание вида разрешенного использования земельного участка ² | Код | минимальная площадь земельного участка (га) | максимальная площадь земельного участка (га) | ширина участка по лицевой границе, м | ширина участка по глубине, м | максимальное количество наземных этажей | минимальный отступ от красной линии (м) | максимальный коэффициент застройки (%) | максимальная площадь гаража (м2.) | максимальная высота ограждения (м) | минимальный коэффициент озеленения (%) | минимальные отступы от границы земельного участка |
|------|------|----------|---------|------|--|--|---------|---|--|--------------------------------------|------------------------------|---|---|--|-----------------------------------|------------------------------------|--|---|
| 1 | 2 | 3 | 4 | 5 | 6 | 7 | 8 | 9 | 10 | 11 | 12 | 13 | 14 | | | | | |
| | | | | | | вых площадок | | | | | | | | | | | | |
| | | | | | Проведение азартных игр | Размещение зданий и сооружений, предназначенных для размещения букмекерских контор, тотализаторов, их пунктов приема ставок вне игорных зон | 4.8.2 | 0,1 | НР | НР/НР | НР/НР | НР | 6 | 60 | НР | 1,8 | 20 | РПН |
| | | | | | Проведение азартных игр в игорных зонах | Размещение зданий и сооружений в игорных зонах, где допускается размещение игорных заведений, залов игровых автоматов, используемых для проведения азартных игр и игровых столов, а также размещение гостиниц и заведений общественного питания для посетителей игорных зон | 4.8.3 | 0,1 | НР | НР/НР | НР/НР | НР | 6 | 60 | НР | 1,8 | 20 | РПН |
| | | | | | Служебные гаражи | Размещение постоянных или временных гаражей с несколькими стояночными местами, стоянок (парковок), гаражей, в том числе многоярусных, не указанных в коде 2.7.1 | 4.9 | 0,1 | НР | НР/НР | НР/НР | НР | 6 | 60 | НР | 1,8 | 20 | РПН |
| | | | | | Объекты дорожного сервиса | Размещение автозаправочных станций (бензиновых, газовых); размещение магазинов сопутствующей торговли, зданий для организации общественного питания в качестве объектов придорожного сервиса; предоставление гостиничных услуг в качестве придорожного сервиса; размещение автомобильных моек и прачечных для автомобильных принадлежностей, мастерских, предназначенных для ремонта и обслуживания автомобилей и прочих объектов придорожного сервиса | 4.9.1 | 0,15 | НР | НР/НР | НР/НР | 3 | 6 | 60 | НР | 1,8 | 20 | РПН |
| | | | | | Заправка транспорта | Размещение автозаправочных станций; размещение магазинов сопутствующей торговли, зданий для организации общественного питания в качестве объектов дорожного сервиса | 4.9.1.1 | 0,15 | НР | НР/НР | НР/НР | 3 | 6 | 60 | НР | 1,8 | 20 | РПН |

11/07-2021-П-КПЗЗ

| Изм. | Лист | № докум. | Подпись | Дата | Наименование вида разрешенного использования земельного участка ¹ | Описание вида разрешенного использования земельного участка ² | Код | минимальная площадь земельного участка (га) | максимальная площадь земельного участка (га) | ширина участка по лицевой границе, м | ширина участка по глубине, м | максимальное количество наземных полных этажей | минимальный отступ от красной линии (м) | максимальный коэффициент застройки (%) | максимальная площадь гаража (м ²) | максимальная высота ограждения (м) | минимальный коэффициент озеленения (%) | минимальные отступы от границы земельного участка |
|------|------|----------|---------|------|--|--|---------|---|--|--------------------------------------|------------------------------|--|---|--|---|------------------------------------|--|---|
| 1 | 2 | 3 | 4 | 5 | 6 | 7 | 8 | 9 | 10 | 11 | 12 | 13 | 14 | | | | | |
| | | | | | Обеспечение дорожного отдыха | Размещение зданий для предоставления гостиничных услуг в качестве дорожного сервиса (мотелей), а также размещение магазинов сопутствующей торговли, зданий для организации общественного питания в качестве объектов дорожного сервиса | 4.9.1.2 | 0,15 | НР | НР/НР | НР/НР | 3 | 6 | 60 | НР | 1,8 | 20 | РПН |
| | | | | | Автомобильные мойки | Размещение автомобильных моек, а также размещение магазинов сопутствующей торговли | 4.9.1.3 | 0,15 | НР | НР/НР | НР/НР | 3 | 6 | 60 | НР | 1,8 | 20 | РПН |
| | | | | | Ремонт автомобилей | Размещение мастерских, предназначенных для ремонта и обслуживания автомобилей, и прочих объектов дорожного сервиса, а также размещение магазинов сопутствующей торговли | 4.9.1.4 | 0,15 | НР | НР/НР | НР/НР | 3 | 6 | 60 | НР | 1,8 | 20 | РПН |
| | | | | | Выставочно-ярмарочная деятельность | Размещение объектов капитального строительства, сооружений, предназначенных для осуществления выставочно-ярмарочной и конгрессной деятельности, включая деятельность, необходимую для обслуживания указанных мероприятий (застройка экспозиционной площади, организация питания участников мероприятий) | 4.10 | 0,5 | НР | НР/НР | НР/НР | 3 | 6 | 60 | НР | 1,8 | 20 | РПН |
| | | | | | Спорт | Размещение объектов капитального строительства в качестве спортивных клубов, спортивных залов, бассейнов, устройство площадок для занятия спортом и физкультурой (беговые дорожки, спортивные сооружения, теннисные корты, поля для спортивной игры, автодромы, мотодромы, трамплины, трассы и спортивные стрельбища), в | 5.1 | 0,06 | НР | НР/НР | НР/НР | 2 | 6 | 60 | НР | 1,8 | 20 | РПН |

11/07-2021-П-КПЗЗ

| | |
|----------|--|
| Изм. | |
| Лист | |
| № док.м. | |
| Подпись | |
| Дата | |

11/07-2021-П-КПЗЗ

| Наименование вида разрешенного использования земельного участка ¹ | Описание вида разрешенного использования земельного участка ² | Код | минимальная площадь земельного участка (га) | максимальная площадь земельного участка (га) | ширина участка по лицевой границе, м | ширина участка по глубине, м | максимальное количество наземных этажей | минимальный отступ от красной линии (м) | максимальный коэффициент застройки (%) | максимальная площадь гаража (м2.) | максимальная высота ограждения (м) | минимальный коэффициент озеленения (%) | минимальные отступы от границы земельного участка |
|--|---|-------|---|--|--------------------------------------|------------------------------|---|---|--|-----------------------------------|------------------------------------|--|---|
| 1 | 2 | 3 | 4 | 5 | 6 | 7 | 8 | 9 | 10 | 11 | 12 | 13 | 14 |
| | том числе водным (причалы и сооружения, необходимые для водных видов спорта и хранения соответствующего инвентаря); размещение спортивных баз и лагерей | | | | | | | | | | | | |
| Обеспечение спортивно-зрелищных мероприятий | Размещение спортивно-зрелищных зданий и сооружений, имеющих специальные места для зрителей от 500 мест (стадионов, дворцов спорта, ледовых дворцов, ипподромов) | 5.1.1 | 0,02 | НР | НР/НР | НР/НР | 2 | 6 | 60 | НР | 1,8 | 20 | РПН |
| Обеспечение занятий спортом в помещениях | Размещение спортивных клубов, спортивных залов, бассейнов, физкультурно-оздоровительных комплексов в зданиях и сооружениях | 5.1.2 | 0,02 | НР | НР/НР | НР/НР | 2 | 6 | 60 | НР | 1,8 | 20 | РПН |
| Площадки для занятий спортом | Размещение площадок для занятия спортом и физкультурой на открытом воздухе (физкультурные площадки, беговые дорожки, поля для спортивной игры) | 5.1.3 | 0,02 | НР | НР/НР | НР/НР | 2 | 6 | 60 | НР | 1,8 | 20 | РПН |

| Изм. | Лист | № докум. | Подпись | Дата | Наименование вида разрешенного использования земельного участка ¹ | Описание вида разрешенного использования земельного участка ² | Код | минимальная площадь земельного участка (га) | максимальная площадь земельного участка (га) | ширина участка по лицевой границе, м | ширина участка по глубине, м | максимальное количество наземных этажей | минимальный отступ от красной линии (м) | максимальный коэффициент застройки (%) | максимальная площадь гаража (м ² .) | максимальная высота ограждения (м) | минимальный коэффициент озеленения (%) | минимальные отступы от границы земельного участка |
|-------------------|--|---|---------|------|--|--|-------|---|--|--------------------------------------|------------------------------|---|---|--|--|------------------------------------|--|---|
| 1 | 2 | 3 | 4 | 5 | 6 | 7 | 8 | 9 | 10 | 11 | 12 | 13 | 14 | | | | | |
| 11/07-2021-П-КПЗЗ | Оборудованные площадки для занятий спортом | Размещение сооружений для занятия спортом и физкультурой на открытом воздухе (теннисные корты, автодромы, мотодромы, трамплины, спортивные стрельбища) | 5.1.4 | 0,02 | НР | НР/НР | НР/НР | 2 | 6 | 60 | НР | 1,8 | 20 | РПН | | | | |
| | Водный спорт | Размещение спортивных сооружений для занятия водными видами спорта (причалы и сооружения, необходимые для организации водных видов спорта и хранения соответствующего инвентаря) | 5.1.5 | 0,02 | НР | НР/НР | НР/НР | 2 | 6 | 60 | НР | 1,8 | 20 | РПН | | | | |
| | Авиационный спорт | Размещение спортивных сооружений для занятия авиационными видами спорта (ангары, взлетно-посадочные площадки и иные сооружения, необходимые для организации авиационных видов спорта и хранения соответствующего инвентаря) | 5.1.6 | 0,02 | НР | НР/НР | НР/НР | 2 | 6 | 60 | НР | 1,8 | 20 | РПН | | | | |
| | Туристическое обслуживание | Размещение пансионатов, туристических гостиниц, кемпингов, домов отдыха, не оказывающих услуги по лечению, а также иных зданий, используемых с целью извлечения предпринимательской выгоды из предоставления жилого помещения для временного проживания | 5.2.1 | 0,06 | НР | НР/НР | НР/НР | 5 | 6 | 60 | НР | 1,8 | 20 | РПН | | | | |
| | | | | | | | | | | | | | | | | | | |

| Изм. | Лист | № докум. | Подпись | Дата | Наименование вида разрешенного использования земельного участка ¹ | Описание вида разрешенного использования земельного участка ² | Код | минимальная площадь земельного участка (га) | максимальная площадь земельного участка (га) | ширина по лицевой границе, м | ширина участка по глубине, м | максимальное количество наземных этажей | минимальный отступ от красной линии (м) | максимальный коэффициент застройки (%) | максимальная площадь гаража (м2.) | максимальная высота ограждения (м) | минимальный коэффициент озеленения (%) | минимальные отступы от границы земельного участка | |
|------|------|----------|---------|------|--|---|-------|---|--|------------------------------|------------------------------|---|---|--|-----------------------------------|------------------------------------|--|---|----|
| 1 | 2 | 3 | 4 | 5 | 6 | 7 | 8 | 9 | 10 | 11 | 12 | 13 | 14 | | | | | | |
| | | | | | жива-ние | ния в них; размещение детских лагерей | | | | | | | | | | | | | |
| | | | | | Поля для гольфа или конных прогулок | Обустройство мест для игры в гольф или осуществления конных прогулок, в том числе осуществление необходимых земляных работ и вспомогательных сооружений; размещение конноспортивных манежей, не предусматривающих устройство трибун | 5.5 | 0,06 | НР | НР/НР | НР/НР | 5 | 6 | 60 | НР | 1,8 | 20 | РПН | |
| | | | | | Железнодорожный транспорт | Размещение железнодорожных путей; размещение, зданий и сооружений, в том числе железнодорожных вокзалов и станций, а также устройств и объектов, необходимых для эксплуатации, содержания, строительства, реконструкции, ремонта наземных и подземных зданий, сооружений, устройств и других объектов железнодорожного транспорта; размещение погрузочно-разгрузочных площадок, прирельсовых складов (за исключением складов горюче-смазочных материалов и автозаправочных станций любых типов, а также складов, предназначенных для хранения опасных веществ и материалов, не предназначенных непосредственно для обеспечения железнодорожных перевозок) и иных объектов при условии соблюдения требований безопасности движения, установленных федеральными законами; размещение наземных сооружений метрополитена, в том числе посадочных станций, вентиляционных шахт; размещение наземных сооружений для трамвайного сообщения и иных специальных дорог (канатных, монорельсовых, фуникулеров) | 7.1 | ТР | НР | ТР/ТР | ТР/ТР | ТР | ТР | ТР | ТР | ТР | ТР | ТР | ТР |
| | | | | | Железнодоро- | Размещение железнодорожных путей | 7.1.1 | ТР | НР | ТР/ТР | ТР/ТР | ТР | ТР | ТР | ТР | ТР | ТР | ТР | |

11/07-2021-П-КПЗЗ

| Изм. | Лист | № докум. | Подпись | Дата | Наименование вида разрешенного использования земельного участка ¹ | Описание вида разрешенного использования земельного участка ² | Код | минимальная площадь земельного участка (га) | максимальная площадь земельного участка (га) | ширина по лицевой границе, м | ширина участка по глубине, м | максимальное количество наземных полных этажей | минимальный отступ от красной линии (м) | максимальный коэффициент застройки (%) | максимальная площадь гаража (м2.) | максимальная высота ограждения (м) | минимальный коэффициент озеленения (%) | минимальные отступы от границы земельного участка |
|------|------|----------|---------|------|--|---|-------|---|--|------------------------------|------------------------------|--|---|--|-----------------------------------|------------------------------------|--|---|
| 1 | 2 | 3 | 4 | 5 | 6 | 7 | 8 | 9 | 10 | 11 | 12 | 13 | 14 | | | | | |
| | | | | | рожные пути | | | | | | | | | | | | | |
| | | | | | Обслуживание железнодорожных перевозок | Размещение зданий и сооружений, в том числе железнодорожных вокзалов и станций, а также устройств и объектов, необходимых для эксплуатации, содержания, строительства, реконструкции, ремонта наземных и подземных зданий, сооружений, устройств и других объектов железнодорожного транспорта; размещение погрузочно-разгрузочных площадок, прирельсовых складов (за исключением складов горюче-смазочных материалов и автозаправочных станций любых типов, а также складов, предназначенных для хранения опасных веществ и материалов, не предназначенных непосредственно для обеспечения железнодорожных перевозок) и иных объектов при условии соблюдения требований безопасности движения, установленных федеральными законами | 7.1.2 | ТР | НР | ТР/ТР | ТР/ТР | ТР | ТР | ТР | ТР | ТР | ТР | ТР |
| | | | | | Автомобильный транспорт | Размещение автомобильных дорог и технически связанных с ними сооружений; размещение зданий и сооружений, предназначенных для обслуживания пассажиров, а также обеспечивающие работу транспортных средств, размещение объектов, предназначенных для размещения постов органов внутренних дел, ответственных за безопасность дорожного движения; оборудование земельных участков для стоянок автомобильного транспорта, а также для размещения депо (устройства мест стоянок) автомобильного транспорта, осуществляющего перевозки людей по установленному маршруту | 7.2 | ТР | НР | ТР/ТР | ТР/ТР | ТР | ТР | ТР | ТР | ТР | ТР | ТР |
| | | | | | Размещение | Размещение автомобильных дорог за пределами населенных пунктов и технически связанных с ними сооружений, придорожных сто- | 7.2.1 | ТР | НР | ТР/ТР | ТР/ТР | ТР | ТР | ТР | ТР | ТР | ТР | ТР |

11/07-2021-П-КПЗЗ

| Изм. | Лист | № докум. | Подпись | Дата | Наименование вида разрешенного использования земельного участка ¹ | Описание вида разрешенного использования земельного участка ² | Код | минимальная площадь земельного участка (га) | максимальная площадь земельного участка (га) | ширина участка по лицевой границе, м | ширина участка по глубине, м | максимальное количество наземных полных этажей | минимальный отступ от красной линии (м) | максимальный коэффициент застройки (%) | максимальная площадь гаража (м2.) | максимальная высота ограждения (м) | минимальный коэффициент озеленения (%) | минимальные отступы от границы земельного участка | |
|------|------|----------|---------|------|--|---|-------|---|--|--------------------------------------|------------------------------|--|---|--|-----------------------------------|------------------------------------|--|---|----|
| 1 | 2 | 3 | 4 | 5 | 6 | 7 | 8 | 9 | 10 | 11 | 12 | 13 | 14 | | | | | | |
| | | | | | автомобильных дорог | янок (парковок) транспортных средств в границах городских улиц и дорог, за исключением предусмотренных видами разрешенного использования с кодами 2.7.1, 4.9, 7.2.3, а также некапитальных сооружений, предназначенных для охраны транспортных средств; размещение объектов, предназначенных для размещения постов органов внутренних дел, ответственных за безопасность дорожного движения | | | | | | | | | | | | | |
| | | | | | Обслуживание перевозок пассажиров | Размещение зданий и сооружений, предназначенных для обслуживания пассажиров, за исключением объектов капитального строительства, размещение которых предусмотрено содержанием вида разрешенного использования с кодом 7.6 | 7.2.2 | ТР | НР | ТР/ТР | ТР/ТР | ТР | ТР | ТР | ТР | ТР | ТР | ТР | ТР |
| | | | | | Стоянки транспорта общего пользования | Размещение стоянок транспортных средств, осуществляющих перевозки людей по установленному маршруту | 7.2.3 | ТР | НР | ТР/ТР | ТР/ТР | ТР | ТР | ТР | ТР | ТР | ТР | ТР | ТР |
| | | | | | Водный транспорт | Размещение искусственно созданных для судоходства внутренних водных путей, размещение объектов капитального строительства внутренних водных путей, размещение объектов капитального строительства морских портов, размещение объектов капитального строительства, в том числе морских и речных портов, причалов, пристаней, гидротехнических сооружений, навигационного оборудо- | 7.3 | ТР | НР | ТР/ТР | ТР/ТР | ТР | ТР | ТР | ТР | ТР | ТР | ТР | ТР |

11/07-2021-П-КПЗЗ

| Изм. | Лист | № докум. | Подпись | Дата | Наименование вида разрешенного использования земельного участка ¹ | Описание вида разрешенного использования земельного участка ² | Код | минимальная площадь земельного участка (га) | максимальная площадь земельного участка (га) | ширина участка по лицевой границе, м | ширина участка по глубине, м | максимальное количество наземных полных этажей | минимальный отступ от красной линии (м) | максимальный коэффициент застройки (%) | максимальная площадь гаража (м ² .) | максимальная высота ограждения (м) | минимальный коэффициент озеленения (%) | минимальные отступы от границы земельного участка |
|------|------|----------|---------|------|--|--|-----|---|--|--------------------------------------|------------------------------|--|---|--|--|------------------------------------|--|---|
| 1 | 2 | 3 | 4 | 5 | 6 | 7 | 8 | 9 | 10 | 11 | 12 | 13 | 14 | | | | | |
| | | | | | | дования и других объектов, необходимых для обеспечения судоходства и водных перевозок | | | | | | | | | | | | |
| | | | | | Воздушный транспорт | Размещение аэродромов, вертолетных площадок (вертодромов), обустройство мест для приводнения и причаливания гидросамолетов, размещение радиотехнического обеспечения полетов и прочих объектов, необходимых для взлета и приземления (приводнения) воздушных судов, размещение аэропортов (аэровокзалов) и иных объектов, необходимых для посадки и высадки пассажиров и их сопровождающего обслуживания и обеспечения их безопасности, а также размещение объектов, необходимых для погрузки, разгрузки и хранения грузов, перемещаемых воздушным путем; размещение объектов, предназначенных для технического обслуживания и ремонта воздушных судов | 7.4 | ТР | НР | ТР/ТР | ТР/ТР | ТР | ТР | ТР | ТР | ТР | ТР | ТР |
| | | | | | Трубопроводный транспорт | Размещение нефтепроводов, водопроводов, газопроводов и иных трубопроводов, а также иных зданий и сооружений, необходимых для эксплуатации названных трубопроводов | 7.5 | ТР | НР | ТР/ТР | ТР/ТР | ТР | ТР | ТР | ТР | ТР | ТР | ТР |
| | | | | | Обеспечение внутреннего право-порядка | Размещение объектов капитального строительства, необходимых для подготовки и поддержания в готовности органов внутренних дел и спасательных служб, в которых существует военизированная служба; размещение объектов гражданской обороны, за исключением объектов гражданской обороны, являющихся частями производственных зданий | 8.3 | ТР | НР | ТР/ТР | ТР/ТР | ТР | ТР | ТР | ТР | ТР | ТР | ТР |
| | | | | | Исто- | Сохранение и изучение объектов культурного наследия народов | 9.3 | ТР | НР | ТР/ТР | ТР/ТР | ТР | ТР | ТР | ТР | ТР | ТР | ТР |

11/07-2021-П-КПЗЗ

| Изм. | Лист | № докум. | Подпись | Дата | 11/07-2021-П-КПЗЗ | | | | | | | | |
|--|---|----------|---|--|--------------------------------------|------------------------------|---|---|--|-----------------------------------|------------------------------------|--|---|
| Наименование вида разрешенного использования земельного участка ¹ | Описание вида разрешенного использования земельного участка ² | Код | минимальная площадь земельного участка (га) | максимальная площадь земельного участка (га) | ширина участка по лицевой границе, м | ширина участка по глубине, м | максимальное количество наземных этажей | минимальный отступ от красной линии (м) | максимальный коэффициент застройки (%) | максимальная площадь гаража (м2.) | максимальная высота ограждения (м) | минимальный коэффициент озеленения (%) | минимальные отступы от границы земельного участка |
| 1 | 2 | 3 | 4 | 5 | 6 | 7 | 8 | 9 | 10 | 11 | 12 | 13 | 14 |
| рикошетная деятельность | Российской Федерации (памятников истории и культуры), в том числе: объектов археологического наследия, достопримечательных мест, мест бытования исторических промыслов, производств и ремесел, недействующих военных и гражданских захоронений, объектов культурного наследия, хозяйственная деятельность, являющаяся историческим промыслом или ремеслом, а также хозяйственная деятельность, обеспечивающая познавательный туризм | | | | | | | | | | | | |
| Общее пользование водными объектами | Использование земельных участков, примыкающих к водным объектам способами, необходимыми для осуществления общего водопользования (водопользования, осуществляемого гражданами для личных нужд, а также забор (изъятие) водных ресурсов для целей питьевого и хозяйственно-бытового водоснабжения, купание, использование маломерных судов, водных мотоциклов и других технических средств, предназначенных для отдыха на водных объектах, водопой, если соответствующие запреты не установлены законодательством) | 11.1 | 0,06 | НР | НР/НР | НР/НР | 2 | 6 | 60 | НР | 1,8 | 20 | РПН |
| Улично-дорожная сеть | Размещение объектов улично-дорожной сети: автомобильных дорог, трамвайных путей и пешеходных тротуаров в границах населенных пунктов, пешеходных переходов, бульваров, площадей, проездов, велодорожек и объектов велотранспортной и инженерной инфраструктуры; размещение придорожных стоянок (парковок) транспортных средств в границах городских улиц и дорог, за исключением предусмотренных видами разрешенного использования с кодами 2.7.1, 4.9, 7.2.3, а также некапитальных сооружений, предназначенных для охраны транспортных средств | 12.0.1 | ТР | НР | ТР/ТР | ТР/ТР | ТР | ТР | ТР | ТР | ТР | ТР | ТР |

| Изм. | Лист | № докум. | Подпись | Дата | 11/07-2021-П-КПЗЗ | 1 | 2 | 3 | 4 | 5 | 6 | 7 | 8 | 9 | 10 | 11 | 12 | 13 | 14 |
|------|------|----------|---------|------|--|--|--------|---|--|------------------------------|------------------------------|---|---|--|---|------------------------------------|--|---|----|
| | | | | | Наименование вида разрешенного использования земельного участка ¹ | Описание вида разрешенного использования земельного участка ² | Код | минимальная площадь земельного участка (га) | максимальная площадь земельного участка (га) | ширина по лицевой границе, м | ширина участка по глубине, м | максимальное количество наземных этажей | минимальный отступ от красной линии (м) | максимальный коэффициент застройки (%) | максимальная площадь гаража (м ²) | максимальная высота ограждения (м) | минимальный коэффициент озеленения (%) | минимальные отступы от границы земельного участка | |
| | | | | | Благоустройство территории | Размещение декоративных, технических, планировочных, конструктивных устройств, элементов озеленения, различных видов оборудования и оформления, малых архитектурных форм, некапитальных нестационарных строений и сооружений, информационных щитов и указателей, применяемых как составные части благоустройства территории, общественных туалетов | 12.0.2 | ТР | НР | ТР/ТР | ТР/ТР | ТР | ТР | ТР | ТР | ТР | ТР | ТР | ТР |
| | | | | | Рекреационная | | | | | | | | | | | | | | |
| | | | | | Передвижное жилье | Размещение сооружений, пригодных к использованию в качестве жилья (палаточные городки, кемпинги, жилые вагончики, жилые прицепы) с возможностью подключения названных сооружений к инженерным сетям, находящимся на земельном участке или на земельных участках, имеющих инженерные сооружения, предназначенных для общего пользования | 2.4 | НР | НР | НР | НР | 1 | 5 | 40 | НР | НР | 20 | РПН | |
| | | | | | Спорт | Размещение объектов капитального строительства в качестве спортивных клубов, спортивных залов, бассейнов, устройство площадок для занятия спортом и физкультурой (беговые дорожки, спортивные сооружения, теннисные корты, поля для спортивной игры, автодромы, мотодромы, трамплины, трассы и спортивные стрельбища), в том числе водным (причалы и сооружения, необходимые для водных видов спорта и хранения соответствующего инвентаря); размещение спортивных баз и лагерей | 5.1 | 0,02 | НР | НР/НР | НР/НР | 2 | 6 | 60 | НР | 1,8 | 20 | РПН | |
| | | | | | Обеспечение спортивно-зрелищных | Размещение спортивно-зрелищных зданий и сооружений, имеющих специальные места для зрителей от 500 мест (стадионов, дворцов спорта, ледовых дворцов, ипподромов) | 5.1.1 | 0,02 | НР | НР/НР | НР/НР | 2 | 6 | 60 | НР | 1,8 | 20 | РПН | |
| 155 | Лист | | | | | | | | | | | | | | | | | | |

| | |
|----------|--|
| Изм. | |
| Лист | |
| № докум. | |
| Подпись | |
| Дата | |

11/07-2021-П-КПЗЗ

| Наименование вида разрешенного использования земельного участка ¹ | Описание вида разрешенного использования земельного участка ² | Код | минимальная площадь земельного участка (га) | максимальная площадь земельного участка (га) | ширина участка по лицевой границе, м | ширина участка по глубине, м | максимальное количество наземных полных этажей | минимальный отступ от красной линии (м) | максимальный коэффициент застройки (%) | максимальная площадь гаража (м2.) | максимальная высота ограждения (м) | минимальный коэффициент озеленения (%) | минимальные отступы от границы земельного участка |
|--|--|-------|---|--|--------------------------------------|------------------------------|--|---|--|-----------------------------------|------------------------------------|--|---|
| 1 | 2 | 3 | 4 | 5 | 6 | 7 | 8 | 9 | 10 | 11 | 12 | 13 | 14 |
| лицензионных мероприятий | | | | | | | | | | | | | |
| Обеспечение занятий спортом в помещениях | Размещение спортивных клубов, спортивных залов, бассейнов, физкультурно-оздоровительных комплексов в зданиях и сооружениях | 5.1.2 | 0,02 | НР | НР/НР | НР/НР | 2 | 6 | 60 | НР | 1,8 | 20 | РПН |
| Площадки для занятий спортом | Размещение площадок для занятия спортом и физкультурой на открытом воздухе (физкультурные площадки, беговые дорожки, поля для спортивной игры) | 5.1.3 | 0,02 | НР | НР/НР | НР/НР | 2 | 6 | 60 | НР | 1,8 | 20 | РПН |
| Оборудованные площадки для занятий спортом | Размещение сооружений для занятия спортом и физкультурой на открытом воздухе (теннисные корты, автодромы, мотодромы, трамплины, спортивные стрельбища) | 5.1.4 | 0,02 | НР | НР/НР | НР/НР | 2 | 6 | 60 | НР | 1,8 | 20 | РПН |
| Водный | Размещение спортивных сооружений для занятия водными видами | 5.1.5 | 0,02 | НР | НР/НР | НР/НР | 2 | 6 | 60 | НР | 1,8 | 20 | РПН |

| Изм. | Лист | № докум. | Подпись | Дата | Наименование вида разрешенного использования земельного участка ¹ | Описание вида разрешенного использования земельного участка ² | Код | минимальная площадь земельного участка (га) | максимальная площадь земельного участка (га) | ширина участка по лицевой границе, м | ширина участка по глубине, м | максимальное количество наземных этажей | минимальный отступ от красной линии (м) | максимальный коэффициент застройки (%) | максимальная площадь гаража (м2.) | максимальная высота ограждения (м) | минимальный коэффициент озеленения (%) | минимальные отступы от границы земельного участка |
|------|------|----------|---------|------|--|--|-------|---|--|--------------------------------------|------------------------------|---|---|--|-----------------------------------|------------------------------------|--|---|
| 1 | 2 | 3 | 4 | 5 | 6 | 7 | 8 | 9 | 10 | 11 | 12 | 13 | 14 | | | | | |
| | | | | | спорт | спорта (причалы и сооружения, необходимые для организации водных видов спорта и хранения соответствующего инвентаря) | | | | | | | | | | | | |
| | | | | | Авиационный спорт | Размещение спортивных сооружений для занятия авиационными видами спорта (ангары, взлетно-посадочные площадки и иные сооружения, необходимые для организации авиационных видов спорта и хранения соответствующего инвентаря) | 5.1.6 | 0,02 | НР | НР/НР | НР/НР | 2 | 6 | 60 | НР | 1,8 | 20 | РПН |
| | | | | | Спортивные базы | Размещение спортивных баз и лагерей, в которых осуществляется спортивная подготовка длительно проживающих в них лиц | 5.1.7 | 0,02 | НР | НР/НР | НР/НР | 2 | 6 | 60 | НР | 1,8 | 20 | РПН |
| | | | | | Природно-познавательный туризм | Размещение баз и палаточных лагерей для проведения походов и экскурсий по ознакомлению с природой, пеших и конных прогулок, устройство троп и дорожек, размещение щитов с познавательными сведениями об окружающей природной среде; осуществление необходимых природоохранных и природовосстановительных мероприятий | 5.2 | 0,02 | НР | НР/НР | НР/НР | 2 | 6 | 60 | НР | 1,8 | 20 | РПН |
| | | | | | Туристическое обслуживание | Размещение пансионатов, туристических гостиниц, кемпингов, домов отдыха, не оказывающих услуги по лечению, а также иных зданий, используемых с целью извлечения предпринимательской выгоды из предоставления жилого помещения для временного проживания в них; размещение детских лагерей | 5.2.1 | 0,02 | НР | НР/НР | НР/НР | 5 | 6 | 60 | НР | 1,8 | 20 | РПН |
| | | | | | Охота и рыбалка | Обустройство мест охоты и рыбалки, в том числе размещение дома охотника или рыболова, сооружений, необходимых для восстановления и поддержания поголовья зверей или количества рыбы | 5.3 | 0,02 | НР | НР/НР | НР/НР | 2 | 6 | 60 | НР | 1,8 | 20 | РПН |
| | | | | | Причалы для мало- | Размещение сооружений, предназначенных для причаливания, хранения и обслуживания яхт, катеров, лодок и других маломерных судов | 5.4 | ТР | НР | ТР/ТР | ТР/ТР | ТР | ТР | ТР | ТР | ТР | ТР | ТР |

11/07-2021-П-КПЗЗ

| Изм. | Лист | № докум. | Подпись | Дата | Наименование вида разрешенного использования земельного участка ¹ | Описание вида разрешенного использования земельного участка ² | Код | минимальная площадь земельного участка (га) | максимальная площадь земельного участка (га) | ширина участка по лицевой границе, м | ширина участка по глубине, м | максимальное количество наземных этажей | минимальный отступ от красной линии (м) | максимальный коэффициент застройки (%) | максимальная площадь гаража (м ²) | максимальная высота ограждения (м) | минимальный коэффициент озеленения (%) | минимальные отступы от границы земельного участка |
|------|------|----------|---------|------|--|--|-------|---|--|--------------------------------------|------------------------------|---|---|--|---|------------------------------------|--|---|
| 1 | 2 | 3 | 4 | 5 | 6 | 7 | 8 | 9 | 10 | 11 | 12 | 13 | 14 | | | | | |
| | | | | | мерных судов | | | | | | | | | | | | | |
| | | | | | Поля для гольфа или конных прогулок | Обустройство мест для игры в гольф или осуществления конных прогулок, в том числе осуществление необходимых земляных работ и вспомогательных сооружений; размещение конноспортивных манежей, не предусматривающих устройство трибун | 5.5 | 0,02 | НР | НР/НР | НР/НР | 2 | 6 | 60 | НР | 1,8 | 20 | РПН |
| | | | | | Охрана природных территорий | Сохранение отдельных естественных качеств окружающей природной среды путем ограничения хозяйственной деятельности в данной зоне, в частности: создание и уход за запретными полосами, создание и уход за защитными лесами, в том числе городскими лесами, лесами в лесопарках, и иная хозяйственная деятельность, разрешенная в защитных лесах, соблюдение режима использования природных ресурсов в заказниках, сохранение свойств земель, являющихся особо ценными | 9.1 | ТР | НР | ТР/ТР | ТР/ТР | ТР | ТР | ТР | ТР | ТР | ТР | ТР |
| | | | | | Сохранение и репродукция редких и (или) находящихся под угрозой | Осуществление хозяйственной деятельности, связанной с сохранением и репродукцией редких и (или) находящихся под угрозой исчезновения видов животных; размещение зданий, сооружений, используемых для содержания и (или) репродукции редких и (или) находящихся под угрозой исчезновения видов животных | 9.1.1 | ТР | НР | ТР/ТР | ТР/ТР | ТР | ТР | ТР | ТР | ТР | ТР | ТР |

11/07-2021-П-КПЗЗ

| Изм. | Лист | № докум. | Подпись | Дата | Наименование вида разрешенного использования земельного участка ¹ | Описание вида разрешенного использования земельного участка ² | Код | минимальная площадь земельного участка (га) | максимальная площадь земельного участка (га) | ширина участка по лицевой границе, м | ширина участка по глубине, м | максимальное количество наземных полных этажей | минимальный отступ от красной линии (м) | максимальный коэффициент застройки (%) | максимальная площадь гаража (м2.) | максимальная высота ограждения (м) | минимальный коэффициент озеленения (%) | минимальные отступы от границы земельного участка |
|------|------|----------|---------|------|--|--|-------|---|--|--------------------------------------|------------------------------|--|---|--|-----------------------------------|------------------------------------|--|---|
| 1 | 2 | 3 | 4 | 5 | 6 | 7 | 8 | 9 | 10 | 11 | 12 | 13 | 14 | | | | | |
| | | | | | исчезновения видов животных | | | | | | | | | | | | | |
| | | | | | Курортная деятельность | Использование, в том числе с их извлечением, для лечения и оздоровления человека природных лечебных ресурсов (месторождения минеральных вод, лечебные грязи, рапой лиманов и озер, особый климат и иные природные факторы и условия, которые используются или могут использоваться для профилактики и лечения заболеваний человека), а также охрана лечебных ресурсов от истощения и уничтожения в границах первой зоны округа горно-санитарной или санитарной охраны лечебно-оздоровительных местностей и курорта | 9.2 | ТР | НР | ТР/ТР | ТР/ТР | ТР | ТР | ТР | ТР | ТР | ТР | ТР |
| | | | | | Санаторная деятельность | Размещение санаториев и профилакториев, обеспечивающих оказание услуги по лечению и оздоровлению населения; обустройство лечебно-оздоровительных местностей (пляжи, бюветы, места добычи целебной грязи); размещение лечебно-оздоровительных лагерей | 9.2.1 | ТР | НР | ТР/ТР | ТР/ТР | ТР | ТР | ТР | ТР | ТР | ТР | ТР |
| | | | | | Заготовка древесины | Рубка лесных насаждений, выросших в природных условиях, в том числе гражданами для собственных нужд, частичная переработка, хранение и вывоз древесины, создание лесных дорог, размещение сооружений, необходимых для обработки и хранения древесины (лесных складов, лесопилен), охрана и восстановление лесов | 10.1 | ТР | НР | ТР/ТР | ТР/ТР | ТР | ТР | ТР | ТР | ТР | ТР | ТР |
| | | | | | Лесные плантации | Выращивание и рубка лесных насаждений, выращенных трудом человека, частичная переработка, хранение и вывоз древесины, создание дорог, размещение сооружений, необходимых для обработки и хранения древесины (лесных складов, лесопилен), охрана лесов | 10.2 | ТР | НР | ТР/ТР | ТР/ТР | ТР | ТР | ТР | ТР | ТР | ТР | ТР |

11/07-2021-П-КПЗЗ

| Изм. | Лист | № докум. | Подпись | Дата | Наименование вида разрешенного использования земельного участка ¹ | Описание вида разрешенного использования земельного участка ² | Код | минимальная площадь земельного участка (га) | максимальная площадь земельного участка (га) | ширина участка по лицевой границе, м | ширина участка по глубине, м | максимальное количество наземных полных этажей | минимальный отступ от красной линии (м) | максимальный коэффициент застройки (%) | максимальная площадь гаража (м2.) | максимальная высота ограждения (м) | минимальный коэффициент озеленения (%) | минимальные отступы от границы земельного участка |
|------|------|----------|---------|------|--|--|------|---|--|--------------------------------------|------------------------------|--|---|--|-----------------------------------|------------------------------------|--|---|
| 1 | 2 | 3 | 4 | 5 | 6 | 7 | 8 | 9 | 10 | 11 | 12 | 13 | 14 | | | | | |
| | | | | | Заготовка живицы, сбор недревесных лесных ресурсов, в том числе гражданами для собственных нужд, заготовка пищевых лесных ресурсов и дикорастущих растений, хранение, неглубокая переработка и вывоз добытых лесных ресурсов, размещение временных сооружений, необходимых для хранения и неглубокой переработки лесных ресурсов (сушилки, грибоварни, склады), охрана лесов | 10.3 | ТР | НР | ТР/ТР | ТР/ТР | ТР | ТР | ТР | ТР | ТР | ТР | ТР | ТР |
| | | | | | Деятельность, связанная с охраной лесов | 10.4 | ТР | НР | ТР/ТР | ТР/ТР | ТР | ТР | ТР | ТР | ТР | ТР | ТР | ТР |
| | | | | | Использование земельных участков, примыкающих к водным объектам способами, необходимыми для осуществления общего водопользования (водопользования, осуществляемого гражданами для личных нужд, а также забор (изъятие) водных ресурсов для целей питьевого и хозяйственно-бытового водоснабжения, купание, использование маломерных судов, водных мотоциклов и других технических средств, предназначенных для отдыха на водных объектах, водопой, если соответствующие запреты не установлены законодательством) | 11.1 | 0,06 | НР | НР/НР | НР/НР | 2 | 6 | 60 | НР | 1,8 | 20 | РПН | |
| | | | | | Размещение объектов улично-дорожной сети: автомобильных дорог, трамвайных путей и пешеходных тротуаров в границах населенных пунктов, пешеходных переходов, бульваров, площадей, проездов, велодорожек и объектов велотранспортной и инженерной инфраструктуры; размещение придорожных стоянок (парковок) транспортных средств в границах городских улиц и дорог, за исключением предусмотренных видами разрешенного использования с кодами 2.7.1, 4.9, 7.2.3, а также некапитальных сооружений, предназначенных для охраны транспортных средств | 12.0.1 | ТР | НР | ТР/ТР | ТР/ТР | ТР | ТР | ТР | ТР | ТР | ТР | ТР | ТР |

11/07-2021-П-КПЗЗ

| Изм. | Лист | № докум. | Подпись | Дата | Наименование вида разрешенного использования земельного участка ¹ | Описание вида разрешенного использования земельного участка ² | Код | минимальная площадь земельного участка (га) | максимальная площадь земельного участка (га) | ширина участка по лицевой границе, м | ширина участка по глубине, м | максимальное количество наземных этажей | минимальный отступ от красной линии (м) | максимальный коэффициент застройки (%) | максимальная площадь гаража (м2.) | максимальная высота ограждения (м) | минимальный коэффициент озеленения (%) | минимальные отступы от границы земельного участка | |
|--|------|----------|---------|------|--|--|--------|---|--|--------------------------------------|------------------------------|---|---|--|-----------------------------------|------------------------------------|--|---|----|
| 1 | 2 | 3 | 4 | 5 | 6 | 7 | 8 | 9 | 10 | 11 | 12 | 13 | 14 | | | | | | |
| | | | | | Благоустройство территории | Размещение декоративных, технических, планировочных, конструктивных устройств, элементов озеленения, различных видов оборудования и оформления, малых архитектурных форм, некапитальных нестационарных строений и сооружений, информационных щитов и указателей, применяемых как составные части благоустройства территории, общественных туалетов | 12.0.2 | ТР | НР | ТР/ТР | ТР/ТР | ТР | ТР | ТР | ТР | ТР | ТР | ТР | ТР |
| | | | | | Запас | Отсутствие хозяйственной деятельности | 12.3 | ТР | НР | ТР/ТР | ТР/ТР | ТР | ТР | ТР | ТР | ТР | ТР | ТР | ТР |
| Земельные участки (территории) общего пользования | | | | | | | | | | | | | | | | | | | |
| | | | | | Обеспечение сельскохозяйственного производства | Размещение машинно-транспортных и ремонтных станций, ангаров и гаражей для сельскохозяйственной техники, амбаров, водонапорных башен, трансформаторных станций и иного технического оборудования, используемого для ведения сельского хозяйства | 1.18 | НР | НР | НР | НР | НР | НР | НР | НР | НР | НР | НР | НР |
| | | | | | Коммунальное обслуживание | Размещение объектов капитального строительства в целях обеспечения физических и юридических лиц коммунальными услугами, в частности: поставки воды, тепла, электричества, газа, предоставления услуг связи, отвода канализационных стоков, очистки и уборки объектов недвижимости (котельных, водозаборов, очистных сооружений, насосных станций, водопроводов, линий электропередач, трансформаторных подстанций, газопроводов, линий связи, телефонных станций, канализаций, стоянок, гаражей и мастерских для обслуживания уборочной и аварийной техники, а также зданий или помещений, предназначенных для приема физических и юридических лиц в связи с предоставлением | 3.1 | НР | НР | НР | НР | НР | НР | НР | НР | НР | НР | НР | НР |

11/07-2021-П-КПЗЗ

| Изм. | Лист | № док-м. | Подпись | Дата | Наименование вида разрешенного использования земельного участка ¹ | Описание вида разрешенного использования земельного участка ² | Код | минимальная площадь земельного участка (га) | максимальная площадь земельного участка (га) | ширина участка по лицевой границе, м | ширина участка по глубине, м | максимальное количество наземных полных этажей | минимальный отступ от красной линии (м) | максимальный коэффициент застройки (%) | максимальная площадь гаража (м2.) | максимальная высота ограждения (м) | минимальный коэффициент озеленения (%) | минимальные отступы от границы земельного участка |
|------|---|---|---------|------|--|--|-----|---|--|--------------------------------------|------------------------------|--|---|--|-----------------------------------|------------------------------------|--|---|
| 1 | 2 | 3 | 4 | 5 | 6 | 7 | 8 | 9 | 10 | 11 | 12 | 13 | 14 | | | | | |
| | | | | | им коммунальных услуг) | | | | | | | | | | | | | |
| | Предоставление коммунальных услуг | Размещение зданий и сооружений, обеспечивающих поставку воды, тепла, электричества, газа, отвод канализационных стоков, очистку и уборку объектов недвижимости (котельных, водозаборов, очистных сооружений, насосных станций, водопроводов, линий электропередач, трансформаторных подстанций, газопроводов, линий связи, телефонных станций, канализаций, стоянок, гаражей и мастерских для обслуживания уборочной и аварийной техники, сооружений, необходимых для сбора и плавки снега) | 3.1.1 | НР | НР | НР | НР | НР | НР | НР | НР | НР | НР | НР | НР | НР | НР | НР |
| | Административные здания организаций, обеспечивающих предоставление коммунальных услуг | Размещение зданий, предназначенных для приема физических и юридических лиц в связи с предоставлением им коммунальных услуг | 3.1.2 | НР | НР | НР | НР | НР | НР | НР | НР | НР | НР | НР | НР | НР | НР | НР |
| | Социальное | Размещение объектов капитального строительства, предназначенных для оказания гражданам социальной помощи (службы занятости насе- | 3.2 | НР | НР | НР | НР | НР | НР | НР | НР | НР | НР | НР | НР | НР | НР | НР |

11/07-2021-П-КПЗЗ

| Изм. | Лист | № докум. | Подпись | Дата | Наименование вида разрешенного использования земельного участка ¹ | Описание вида разрешенного использования земельного участка ² | Код | минимальная площадь земельного участка (га) | максимальная площадь земельного участка (га) | ширина участка по лицевой границе, м | ширина участка по глубине, м | максимальное количество наземных этажей | минимальный отступ от красной линии (м) | максимальный коэффициент застройки (%) | максимальная площадь гаража (м2.) | максимальная высота ограждения (м) | минимальный коэффициент озеленения (%) | минимальные отступы от границы земельного участка |
|------|------|----------|---------|------|--|--|-------|---|--|--------------------------------------|------------------------------|---|---|--|-----------------------------------|------------------------------------|--|---|
| 1 | 2 | 3 | 4 | 5 | 6 | 7 | 8 | 9 | 10 | 11 | 12 | 13 | 14 | | | | | |
| | | | | | обслуживание | ления, дома престарелых, дома ребенка, детские дома, пункты питания малоимущих граждан, пункты ночлега для бездомных граждан, службы психологической и бесплатной юридической помощи, социальные, пенсионные и иные службы, в которых осуществляется прием граждан по вопросам оказания социальной помощи и назначения социальных или пенсионных выплат); размещение объектов капитального строительства для размещения отделений почты и телеграфа; размещение объектов капитального строительства для размещения общественных некоммерческих организаций: благотворительных организаций, клубов по интересам | | | | | | | | | | | | |
| | | | | | Дома социального обслуживания | Размещение зданий, предназначенных для размещения домов престарелых, домов ребенка, детских домов, пунктов ночлега для бездомных граждан; размещение объектов капитального строительства для временного размещения вынужденных переселенцев, лиц, признанных беженцами | 3.2.1 | НР | НР | НР | НР | НР | НР | НР | НР | НР | НР | НР |
| | | | | | Оказание социальной помощи населению | Размещение зданий, предназначенных для служб психологической и бесплатной юридической помощи, социальных, пенсионных и иных служб (службы занятости населения, пункты питания малоимущих граждан), в которых осуществляется прием граждан по вопросам оказания социальной помощи и назначения социальных или пенсионных выплат, а также для размещения общественных некоммерческих организаций: некоммерческих фондов, благотворительных организаций, клубов по интересам | 3.2.2 | НР | НР | НР | НР | НР | НР | НР | НР | НР | НР | НР |
| | | | | | Оказание | Размещение зданий, предназначенных для размещения пунктов оказания услуг почтовой, телеграфной, междугородней и международной | 3.2.3 | НР | НР | НР | НР | НР | НР | НР | НР | НР | НР | НР |

11/07-2021-П-КПЗЗ

| Изм. | Лист | № докум. | Подпись | Дата | Наименование вида разрешенного использования земельного участка ¹ | Описание вида разрешенного использования земельного участка ² | Код | минимальная площадь земельного участка (га) | максимальная площадь земельного участка (га) | ширина участка по лицевой границе, м | ширина участка по глубине, м | максимальное количество наземных этажей | минимальный отступ от красной линии (м) | максимальный коэффициент застройки (%) | максимальная площадь гаража (м2.) | максимальная высота ограждения (м) | минимальный коэффициент озеленения (%) | минимальные отступы от границы земельного участка |
|------|------|----------|---------|------|--|---|-------|---|--|--------------------------------------|------------------------------|---|---|--|-----------------------------------|------------------------------------|--|---|
| 1 | 2 | 3 | 4 | 5 | 6 | 7 | 8 | 9 | 10 | 11 | 12 | 13 | 14 | | | | | |
| | | | | | услуг связи | телефонной связи | | | | | | | | | | | | |
| | | | | | Общежития | Размещение зданий, предназначенных для размещения общежитий, предназначенных для проживания граждан на время их работы, службы или обучения, за исключением зданий, размещение которых предусмотрено содержанием вида разрешенного использования с кодом 4.7 | 3.2.4 | НР | НР | НР | НР | НР | НР | НР | НР | НР | НР | НР |
| | | | | | Бытовое обслуживание | Размещение объектов капитального строительства, предназначенных для оказания населению или организациям бытовых услуг (мастерские мелкого ремонта, ателье, бани, парикмахерские, прачечные, химчистки, похоронные бюро) | 3.3 | НР | НР | НР | НР | НР | НР | НР | НР | НР | НР | НР |
| | | | | | Здравоохранение | Размещение объектов капитального строительства, предназначенных для оказания гражданам медицинской помощи. Содержание данного вида разрешенного использования включает в себя содержание видов разрешенного использования с кодами 3.4.1 - 3.4.2 | 3.4 | НР | НР | НР | НР | НР | НР | НР | НР | НР | НР | НР |
| | | | | | Амбулаторно-поликлиническое обслуживание | Размещение объектов капитального строительства, предназначенных для оказания гражданам амбулаторно-поликлинической медицинской помощи (поликлиники, фельдшерские пункты, пункты здравоохранения, центры матери и ребенка, диагностические центры, молочные кухни, станции донорства крови, клинические лаборатории) | 3.4.1 | НР | НР | НР | НР | НР | НР | НР | НР | НР | НР | НР |
| | | | | | Стационарное медицинское обслуживание | Размещение объектов капитального строительства, предназначенных для оказания гражданам медицинской помощи в стационарах (больницы, родильные дома, научно-медицинские учреждения и прочие объекты) | 3.4.2 | НР | НР | НР | НР | НР | НР | НР | НР | НР | НР | НР |

11/07-2021-П-КПЗЗ

| Изм. | Лист | № докум. | Подпись | Дата | Наименование вида разрешенного использования земельного участка ¹ | Описание вида разрешенного использования земельного участка ² | Код | минимальная площадь земельного участка (га) | максимальная площадь земельного участка (га) | ширина по лицевой границе, м | ширина участка по глубине, м | максимальное количество наземных этажей | минимальный отступ от красной линии (м) | максимальный коэффициент застройки (%) | максимальная площадь гаража (м2.) | максимальная высота ограждения (м) | минимальный коэффициент озеленения (%) | минимальные отступы от границы земельного участка |
|------|------|----------|---------|------|--|--|-------|---|--|------------------------------|------------------------------|---|---|--|-----------------------------------|------------------------------------|--|---|
| 1 | 2 | 3 | 4 | 5 | 6 | 7 | 8 | 9 | 10 | 11 | 12 | 13 | 14 | | | | | |
| | | | | | цинское обслуживание | екты, обеспечивающие оказание услуги по лечению в стационаре); размещение станций скорой помощи | | | | | | | | | | | | |
| | | | | | Образование и просвещение | Размещение объектов капитального строительства, предназначенных для воспитания, образования и просвещения (детские ясли, детские сады, школы, лицеи, гимназии, профессиональные технические училища, колледжи, художественные, музыкальные школы и училища, образовательные кружки, общества знаний, институты, университеты, организации по переподготовке и повышению квалификации специалистов и иные организации, осуществляющие деятельность по воспитанию, образованию и просвещению). Содержание данного вида разрешенного использования включает в себя содержание видов разрешенного использования с кодами 3.5.1 - 3.5.2 | 3.5 | НР | НР | НР | НР | НР | НР | НР | НР | НР | НР | НР |
| | | | | | Дошкольное, начальное и среднее общее образование | Размещение объектов капитального строительства, предназначенных для просвещения, дошкольного, начального и среднего общего образования (детские ясли, детские сады, школы, лицеи, гимназии, художественные, музыкальные школы, образовательные кружки и иные организации, осуществляющие деятельность по воспитанию, образованию и просвещению) | 3.5.1 | НР | НР | НР | НР | НР | НР | НР | НР | НР | НР | НР |
| | | | | | Среднее и высшее профес- | Размещение объектов капитального строительства, предназначенных для профессионального образования и просвещения (профессиональные технические училища, колледжи, художественные, музыкальные училища, общества знаний, институты, университеты, организации по | 3.5.2 | НР | НР | НР | НР | НР | НР | НР | НР | НР | НР | НР |

11/07-2021-П-КПЗЗ

| Изм. | Лист | № докум. | Подпись | Дата | Наименование вида разрешенного использования земельного участка ¹ | Описание вида разрешенного использования земельного участка ² | Код | минимальная площадь земельного участка (га) | максимальная площадь земельного участка (га) | ширина участка по лицевой границе, м | ширина участка по глубине, м | максимальное количество наземных этажей | минимальный отступ от красной линии (м) | максимальный коэффициент застройки (%) | максимальная площадь гаража (м ²) | максимальная высота ограждения (м) | минимальный коэффициент озеленения (%) | минимальные отступы от границы земельного участка |
|------|------|----------|---------|------|--|--|-------|---|--|--------------------------------------|------------------------------|---|---|--|---|------------------------------------|--|---|
| 1 | 2 | 3 | 4 | 5 | 6 | 7 | 8 | 9 | 10 | 11 | 12 | 13 | 14 | | | | | |
| | | | | | снональное образование | переподготовке и повышению квалификации специалистов и иные организации, осуществляющие деятельность по образованию и просвещению) | | | | | | | | | | | | |
| | | | | | Культурное развитие | Размещение объектов капитального строительства, предназначенных для размещения в них музеев, выставочных залов, художественных галерей, домов культуры, библиотек, кинотеатров и кинозалов, театров, филармоний, планетариев; устройство площадок для празднеств и гуляний; размещение зданий и сооружений для размещения цирков, зверинцев, зоопарков, океанариумов | 3.6 | НР | НР | НР | НР | НР | НР | НР | НР | НР | НР | НР |
| | | | | | Объекты культурно-досуговой деятельности | Размещение зданий, предназначенных для размещения музеев, выставочных залов, художественных галерей, домов культуры, библиотек, кинотеатров и кинозалов, театров, филармоний, концертных залов, планетариев | 3.6.1 | НР | НР | НР | НР | НР | НР | НР | НР | НР | НР | НР |
| | | | | | Парки культуры и отдыха | Размещение парков культуры и отдыха | 3.6.2 | НР | НР | НР | НР | НР | НР | НР | НР | НР | НР | НР |
| | | | | | Цирки и зверинцы | Размещение зданий и сооружений для размещения цирков, зверинцев, зоопарков, зоосадов, океанариумов и осуществления сопутствующих видов деятельности по содержанию диких животных в неволе | 3.6.3 | НР | НР | НР | НР | НР | НР | НР | НР | НР | НР | НР |

11/07-2021-П-КПЗЗ

| Изм. | Лист | № докум. | Подпись | Дата | Наименование вида разрешенного использования земельного участка ¹ | Описание вида разрешенного использования земельного участка ² | Код | минимальная площадь земельного участка (га) | максимальная площадь земельного участка (га) | ширина по лицевой границе, м | ширина участка по глубине, м | максимальное количество наземных этажей | минимальный отступ от красной линии (м) | максимальный коэффициент застройки (%) | максимальная площадь гаража (м ²) | максимальная высота ограждения (м) | минимальный коэффициент озеленения (%) | минимальные отступы от границы земельного участка | |
|-------------------|--------------------------------------|--|---------|------|--|--|-----|---|--|------------------------------|------------------------------|---|---|--|---|------------------------------------|--|---|----|
| 1 | 2 | 3 | 4 | 5 | 6 | 7 | 8 | 9 | 10 | 11 | 12 | 13 | 14 | | | | | | |
| 11/07-2021-П-КПЗЗ | Религиозное использование | Размещение объектов капитального строительства, предназначенных для отправления религиозных обрядов (церкви, соборы, храмы, часовни, монастыри, мечети, молельные дома); размещение объектов капитального строительства, предназначенных для постоянного местонахождения духовных лиц, паломников и послушников в связи с осуществлением ими религиозной службы, а также для осуществления благотворительной и религиозной образовательной деятельности (монастыри, скиты, воскресные школы, семинарии, духовные училища) | 3.7 | НР | НР | НР | НР | НР | НР | НР | НР | НР | НР | НР | НР | НР | НР | НР | |
| | Осуществление религиозных обрядов | Размещение зданий и сооружений, предназначенных для совершения религиозных обрядов и церемоний (в том числе церкви, соборы, храмы, часовни, мечети, молельные дома, синагоги) | 3.7.1 | НР | НР | НР | НР | НР | НР | НР | НР | НР | НР | НР | НР | НР | НР | НР | НР |
| | Религиозное управление и образование | Размещение зданий, предназначенных для постоянного местонахождения духовных лиц, паломников и послушников в связи с осуществлением ими религиозной службы, а также для осуществления благотворительной и религиозной образовательной деятельности (монастыри, скиты, дома священнослужителей, воскресные и религиозные школы, семинарии, духовные училища) | 3.7.2 | НР | НР | НР | НР | НР | НР | НР | НР | НР | НР | НР | НР | НР | НР | НР | НР |
| | Общественное управление | Размещение объектов капитального строительства, предназначенных для размещения органов государственной власти, органов местного самоуправления, судов, а также организаций, непосредственно обеспечивающих их деятельность; размещение объектов капитального строительства, предназначенных для размещения органов управления политических партий, профессио- | 3.8 | НР | НР | НР | НР | НР | НР | НР | НР | НР | НР | НР | НР | НР | НР | НР | НР |
| | | | | | | | | | | | | | | | | | | | |

| Наименование вида разрешенного использования земельного участка ¹ | Описание вида разрешенного использования земельного участка ² | Код | минимальная площадь земельного участка (га) | максимальная площадь земельного участка (га) | ширина участка по лицевой границе, м | ширина участка по глубине, м | максимальное количество наземных полных этажей | минимальный отступ от красной линии (м) | максимальный коэффициент застройки (%) | максимальная площадь гаража (м ²) | максимальная высота ограждения (м) | минимальный коэффициент озеленения (%) | минимальные отступы от границы земельного участка |
|--|---|-------|---|--|--------------------------------------|------------------------------|--|---|--|---|------------------------------------|--|---|
| 1 | 2 | 3 | 4 | 5 | 6 | 7 | 8 | 9 | 10 | 11 | 12 | 13 | 14 |
| | нальных и отраслевых союзов, творческих союзов и иных общественных объединений граждан по отраслевому или политическому признаку; размещение объектов капитального строительства для дипломатических представительства иностранных государств и консульских учреждений в Российской Федерации | | | | | | | | | | | | |
| Государственное управление | Размещение зданий, предназначенных для размещения государственных органов, государственного пенсионного фонда, органов местного самоуправления, судов, а также организаций, непосредственно обеспечивающих их деятельность или оказывающих государственные и (или) муниципальные услуги | 3.8.1 | НР | НР | НР | НР | НР | НР | НР | НР | НР | НР | НР |
| Представительская деятельность | Размещение зданий, предназначенных для дипломатических представительств иностранных государств и субъектов Российской Федерации, консульских учреждений в Российской Федерации | 3.8.2 | НР | НР | НР | НР | НР | НР | НР | НР | НР | НР | НР |
| Обеспечение научной деятельности | Размещение объектов капитального строительства для проведения научных исследований и изысканий, испытаний опытных промышленных образцов, для размещения организаций, осуществляющих научные изыскания, исследования и разработки (научно-исследовательские институты, проектные институты, научные центры, опытно-конструкторские центры, государственные академии наук, в том числе отраслевые), проведения научной и селекционной работы, ведения сельского и лесного хозяйства для получения ценных с научной точки зрения образцов растительного и животного мира | 3.9 | НР | НР | НР | НР | НР | НР | НР | НР | НР | НР | НР |

| Изм. | Лист | № докум. | Подпись | Дата | Наименование вида разрешенного использования земельного участка ¹ | Описание вида разрешенного использования земельного участка ² | Код | минимальная площадь земельного участка (га) | максимальная площадь земельного участка (га) | ширина участка по лицевой границе, м | ширина участка по глубине, м | максимальное количество наземных полных этажей | минимальный отступ от красной линии (м) | максимальный коэффициент застройки (%) | максимальная площадь гаража (м ²) | максимальная высота ограждения (м) | минимальный коэффициент озеленения (%) | минимальные отступы от границы земельного участка |
|-------------------|---|---|---------|------|--|--|-----|---|--|--------------------------------------|------------------------------|--|---|--|---|------------------------------------|--|---|
| 1 | 2 | 3 | 4 | 5 | 6 | 7 | 8 | 9 | 10 | 11 | 12 | 13 | 14 | | | | | |
| 11/07-2021-П-КПЗЗ | Обеспечение деятельности в области гидрометеорологии и смежных с ней областях | Размещение объектов капитального строительства, предназначенных для наблюдений за физическими и химическими процессами, происходящими в окружающей среде, определения ее гидрометеорологических, агрометеорологических и гелиогеофизических характеристик, уровня загрязнения атмосферного воздуха, почв, водных объектов, в том числе по гидробиологическим показателям, и околосемного - космического пространства, зданий и сооружений, используемых в области гидрометеорологии и смежных с ней областях (доплеровские метеорологические радиолокаторы, гидрологические посты и другие) | 3.9.1 | НР | НР | НР | НР | НР | НР | НР | НР | НР | НР | НР | НР | НР | НР | НР |
| | Проведение научных исследований | Размещение зданий и сооружений, предназначенных для проведения научных изысканий, исследований и разработок (научно-исследовательские и проектные институты, научные центры, инновационные центры, государственные академии наук, опытно-конструкторские центры, в том числе отраслевые) | 3.9.2 | НР | НР | НР | НР | НР | НР | НР | НР | НР | НР | НР | НР | НР | НР | НР |
| | Ветеринарное обслуживание | Размещение объектов капитального строительства, предназначенных для оказания ветеринарных услуг, содержания или разведения животных, не являющихся сельскохозяйственными, под надзором человека. Содержание данного вида разрешенного использования включает в себя содержание видов разрешенного использования с кодами 3.10.1 - | 3.10 | НР | НР | НР | НР | НР | НР | НР | НР | НР | НР | НР | НР | НР | НР | НР |

| Изм. | Лист | № докум. | Подпись | Дата | Наименование вида разрешенного использования земельного участка ¹ | Описание вида разрешенного использования земельного участка ² | Код | минимальная площадь земельного участка (га) | максимальная площадь земельного участка (га) | ширина участка по лицевой границе, м | ширина участка по глубине, м | максимальное количество наземных этажей | минимальный отступ от красной линии (м) | максимальный коэффициент застройки (%) | максимальная площадь гаража (м2.) | максимальная высота ограждения (м) | минимальный коэффициент озеленения (%) | минимальные отступы от границы земельного участка |
|------|------|----------|---------|------|--|---|--------|---|--|--------------------------------------|------------------------------|---|---|--|-----------------------------------|------------------------------------|--|---|
| 1 | 2 | 3 | 4 | 5 | 6 | 7 | 8 | 9 | 10 | 11 | 12 | 13 | 14 | | | | | |
| | | | | | | 3.10.2 | | | | | | | | | | | | |
| | | | | | Амбулаторное ветеринарное обслуживание | Размещение объектов капитального строительства, предназначенных для оказания ветеринарных услуг без содержания животных | 3.10.1 | НР | НР | НР | НР | НР | НР | НР | НР | НР | НР | НР |
| | | | | | Приюты для животных | Размещение объектов капитального строительства, предназначенных для оказания ветеринарных услуг в стационаре; размещение объектов капитального строительства, предназначенных для содержания, разведения животных, не являющихся сельскохозяйственными, под надзором человека, оказания услуг по содержанию и лечению бездомных животных; размещение объектов капитального строительства, предназначенных для организации гостиниц для животных | 3.10.2 | НР | НР | НР | НР | НР | НР | НР | НР | НР | НР | НР |
| | | | | | Деловое управление | Размещение объектов капитального строительства с целью: размещения объектов управленческой деятельности, не связанной с государственным или муниципальным управлением и оказанием услуг, а также с целью обеспечения совершения сделок, не требующих передачи товара в момент их совершения между организациями, в том числе биржевая деятельность (за исключением банковской и страховой деятельности) | 4.1 | НР | НР | НР | НР | НР | НР | НР | НР | НР | НР | НР |
| | | | | | Объекты торговли | Размещение объектов капитального строительства, общей площадью свыше 5000 кв. м с целью размещения одной или нескольких организаций, осуществляющих продажу товаров, и (или) оказание услуг в | 4.2 | НР | НР | НР | НР | НР | НР | НР | НР | НР | НР | НР |

11/07-2021-П-КПЗЗ

Изм. Лист № докум. Подпись Дата

11/07-2021-П-КПЗЗ

| Наименование вида разрешенного использования земельного участка ¹ | Описание вида разрешенного использования земельного участка ² | Код | минимальная площадь земельного участка (га) | максимальная площадь земельного участка (га) | ширина участка по лицевой границе, м | ширина участка по глубине, м | максимальное количество наземных этажей | минимальный отступ от красной линии (м) | максимальный коэффициент застройки (%) | максимальная площадь гаража (м ²) | максимальная высота ограждения (м) | минимальный коэффициент озеленения (%) | минимальные отступы от границы земельного участка |
|--|--|-----|---|--|--------------------------------------|------------------------------|---|---|--|---|------------------------------------|--|---|
| 1 | 2 | 3 | 4 | 5 | 6 | 7 | 8 | 9 | 10 | 11 | 12 | 13 | 14 |
| (торговые центры, торговые центры (ком-плексы) | соответствии с содержанием видов разрешенного использования с кодами 4.5 - 4.9; размещение гаражей и (или) стоянок для автомобилей сотрудников и посетителей торгового центра | | | | | | | | | | | | |
| Рынки | Размещение объектов капитального строительства, сооружений, предназначенных для организации постоянной или временной торговли (ярмарка, рынок, базар), с учетом того, что каждое из торговых мест не располагает торговой площадью более 200 кв. м; размещение гаражей и (или) стоянок для автомобилей сотрудников и посетителей рынка | 4.3 | НР | НР | НР | НР | НР | НР | НР | НР | НР | НР | НР |
| Магазины | Размещение объектов капитального строительства, предназначенных для продажи товаров, торговая площадь которых составляет до 5000 кв. м | 4.4 | НР | НР | НР | НР | НР | НР | НР | НР | НР | НР | НР |
| Банковская и страховая деятельность | Размещение объектов капитального строительства, предназначенных для размещения организаций, оказывающих банковские и страховые | 4.5 | НР | НР | НР | НР | НР | НР | НР | НР | НР | НР | НР |

| Изм. | Лист | № докум. | Подпись | Дата | 11/07-2021-П-КПЗЗ | | | | | | | | |
|--|--|----------|---|--|--------------------------------------|------------------------------|--|---|--|-----------------------------------|------------------------------------|--|---|
| Наименование вида разрешенного использования земельного участка ¹ | Описание вида разрешенного использования земельного участка ² | Код | минимальная площадь земельного участка (га) | максимальная площадь земельного участка (га) | ширина участка по лицевой границе, м | ширина участка по глубине, м | максимальное количество наземных полных этажей | минимальный отступ от красной линии (м) | максимальный коэффициент застройки (%) | максимальная площадь гаража (м2.) | максимальная высота ограждения (м) | минимальный коэффициент озеленения (%) | минимальные отступы от границы земельного участка |
| 1 | 2 | 3 | 4 | 5 | 6 | 7 | 8 | 9 | 10 | 11 | 12 | 13 | 14 |
| Общественное питание | Размещение объектов капитального строительства в целях устройства мест общественного питания (рестораны, кафе, столовые, закусочные, бары) | 4.6 | НР | НР | НР | НР | НР | НР | НР | НР | НР | НР | НР |
| Гостиничное обслуживание | Размещение гостиниц, а также иных зданий, используемых с целью извлечения предпринимательской выгоды из предоставления жилого помещения для временного проживания в них | 4.7 | НР | НР | НР | НР | НР | НР | НР | НР | НР | НР | НР |
| Развлечения | Размещение объектов капитального строительства, предназначенных для размещения: дискотек и танцевальных площадок, ночных клубов, аквапарков, боулинга, аттракционов, ипподромов, игровых автоматов (кроме игрового оборудования, используемого для проведения азартных игр) и игровых площадок; в игорных зонах также допускается размещение игорных заведений, залов игровых автоматов, используемых для проведения азартных игр и игровых столов, а также размещение гостиниц и заведений общественного питания для посетителей игорных зон | 4.8 | НР | НР | НР | НР | НР | НР | НР | НР | НР | НР | НР |
| Развлекательные мероприятия | Размещение зданий и сооружений, предназначенных для организации развлекательных мероприятий, путешествий, для размещения дискотек и танцевальных площадок, ночных клубов, аквапарков, боулинга, аттракционов и т.п., игровых автоматов (кроме игрового оборудования, используемого для проведения азартных игр), игровых площадок | 4.8.1 | НР | НР | НР | НР | НР | НР | НР | НР | НР | НР | НР |
| Проведение азартных игр | Размещение зданий и сооружений, предназначенных для размещения букмекерских контор, тотализаторов, их пунктов приема ставок вне игорных зон | 4.8.2 | НР | НР | НР | НР | НР | НР | НР | НР | НР | НР | НР |

| Изм. | Лист | № докум. | Подпись | Дата | Наименование вида разрешенного использования земельного участка ¹ | Описание вида разрешенного использования земельного участка ² | Код | минимальная площадь земельного участка (га) | максимальная площадь земельного участка (га) | ширина участка по лицевой границе, м | ширина участка по глубине, м | максимальное количество наземных этажей | минимальный отступ от красной линии (м) | максимальный коэффициент застройки (%) | максимальная площадь гаража (м2.) | максимальная высота ограждения (м) | минимальный коэффициент озеленения (%) | минимальные отступы от границы земельного участка | |
|-------------------|---|--|---------|------|--|--|-----|---|--|--------------------------------------|------------------------------|---|---|--|-----------------------------------|------------------------------------|--|---|----|
| 1 | 2 | 3 | 4 | 5 | 6 | 7 | 8 | 9 | 10 | 11 | 12 | 13 | 14 | | | | | | |
| 11/07-2021-П-КПЗЗ | Проведение азартных игр в игорных зонах | Размещение зданий и сооружений в игорных зонах, где допускается размещение игорных заведений, залов игровых автоматов, используемых для проведения азартных игр и игровых столов, а также размещение гостиниц и заведений общественного питания для посетителей игорных зон | 4.8.3 | НР | НР | НР | НР | НР | НР | НР | НР | НР | НР | НР | НР | НР | НР | НР | |
| | Служебные гаражи | Размещение постоянных или временных гаражей с несколькими стояночными местами, стоянок (парковок), гаражей, в том числе многоярусных, не указанных в коде 2.7.1 | 4.9 | НР | НР | НР | НР | НР | НР | НР | НР | НР | НР | НР | НР | НР | НР | НР | |
| | Объекты дорожного сервиса | Размещение автозаправочных станций (бензиновых, газовых); размещение магазинов сопутствующей торговли, зданий для организации общественного питания в качестве объектов придорожного сервиса; предоставление гостиничных услуг в качестве придорожного сервиса; размещение автомобильных моек и прачечных для автомобильных принадлежностей, мастерских, предназначенных для ремонта и обслуживания автомобилей и прочих объектов придорожного сервиса | 4.9.1 | НР | НР | НР | НР | НР | НР | НР | НР | НР | НР | НР | НР | НР | НР | НР | |
| | Заправка транспортных средств | Размещение автозаправочных станций; размещение магазинов сопутствующей торговли, зданий для организации общественного питания в качестве объектов дорожного сервиса | 4.9.1.1 | НР | НР | НР | НР | НР | НР | НР | НР | НР | НР | НР | НР | НР | НР | НР | НР |
| | Обеспечение дорожного | Размещение зданий для предоставления гостиничных услуг в качестве дорожного сервиса (мотелей), а также размещение магазинов сопутствующей торговли, зданий для организации общественного питания в качестве объектов дорожного сервиса | 4.9.1.2 | НР | НР | НР | НР | НР | НР | НР | НР | НР | НР | НР | НР | НР | НР | НР | НР |

| Изм. | Лист | № докум. | Подпись | Дата | Наименование вида разрешенного использования земельного участка ¹ | Описание вида разрешенного использования земельного участка ² | Код | минимальная площадь земельного участка (га) | максимальная площадь земельного участка (га) | ширина участка по лицевой границе, м | ширина участка по глубине, м | максимальное количество наземных полных этажей | минимальный отступ от красной линии (м) | максимальный коэффициент застройки (%) | максимальная площадь гаража (м2.) | максимальная высота ограждения (м) | минимальный коэффициент озеленения (%) | минимальные отступы от границы земельного участка |
|------|------|----------|---------|------|--|--|---------|---|--|--------------------------------------|------------------------------|--|---|--|-----------------------------------|------------------------------------|--|---|
| 1 | 2 | 3 | 4 | 5 | 6 | 7 | 8 | 9 | 10 | 11 | 12 | 13 | 14 | | | | | |
| | | | | | отдыха | | | | | | | | | | | | | |
| | | | | | Автомобильные мойки | Размещение автомобильных моек, а также размещение магазинов сопутствующей торговли | 4.9.1.3 | НР | НР | НР | НР | НР | НР | НР | НР | НР | НР | НР |
| | | | | | Ремонт автомобилей | Размещение мастерских, предназначенных для ремонта и обслуживания автомобилей, и прочих объектов дорожного сервиса, а также размещение магазинов сопутствующей торговли | 4.9.1.4 | НР | НР | НР | НР | НР | НР | НР | НР | НР | НР | НР |
| | | | | | Выставочно-ярмарочная деятельность | Размещение объектов капитального строительства, сооружений, предназначенных для осуществления выставочно-ярмарочной и конгрессной деятельности, включая деятельность, необходимую для обслуживания указанных мероприятий (застройка экспозиционной площади, организация питания участников мероприятий) | 4.10 | НР | НР | НР | НР | НР | НР | НР | НР | НР | НР | НР |
| | | | | | Спорт | Размещение объектов капитального строительства в качестве спортивных клубов, спортивных залов, бассейнов, устройство площадок для занятия спортом и физкультурой (беговые дорожки, спортивные сооружения, теннисные корты, поля для спортивной игры, автодромы, мотодромы, трамплины, трассы и спортивные стрельбища), в том числе водным (причалы и сооружения, необходимые для водных видов спорта и хранения соответствующего инвентаря); размещение спортивных баз и лагерей | 5.1 | НР | НР | НР | НР | НР | НР | НР | НР | НР | НР | НР |
| | | | | | Обеспечение спор- | Размещение спортивно-зрелищных зданий и сооружений, имеющих специальные места для зрителей от 500 мест (стадионов, дворцов спорта, ледовых дворцов, ипподромов) | 5.1.1 | НР | НР | НР | НР | НР | НР | НР | НР | НР | НР | НР |

11/07-2021-П-КПЗЗ

| Изм. | Лист | № док-м. | Подпись | Дата | Наименование вида разрешенного использования земельного участка ¹ | Описание вида разрешенного использования земельного участка ² | Код | минимальная площадь земельного участка (га) | максимальная площадь земельного участка (га) | ширина участка по лицевой границе, м | ширина участка по глубине, м | максимальное количество наземных этажей | минимальный отступ от красной линии (м) | максимальный коэффициент застройки (%) | максимальная площадь гаража (м2.) | максимальная высота ограждения (м) | минимальный коэффициент озеленения (%) | минимальные отступы от границы земельного участка |
|------|------|----------|---------|------|--|--|-------|---|--|--------------------------------------|------------------------------|---|---|--|-----------------------------------|------------------------------------|--|---|
| 1 | 2 | 3 | 4 | 5 | 6 | 7 | 8 | 9 | 10 | 11 | 12 | 13 | 14 | | | | | |
| | | | | | Обеспечение занятий спортом в помещениях | Размещение спортивных клубов, спортивных залов, бассейнов, физкультурно-оздоровительных комплексов в зданиях и сооружениях | 5.1.2 | НР | НР | НР | НР | НР | НР | НР | НР | НР | НР | НР |
| | | | | | Площадки для занятий спортом | Размещение площадок для занятия спортом и физкультурой на открытом воздухе (физкультурные площадки, беговые дорожки, поля для спортивной игры) | 5.1.3 | НР | НР | НР | НР | НР | НР | НР | НР | НР | НР | НР |
| | | | | | Оборудованные площадки для занятий спор- | Размещение сооружений для занятия спортом и физкультурой на открытом воздухе (теннисные корты, автодромы, мотодромы, трамплины, спортивные стрельбища) | 5.1.4 | НР | НР | НР | НР | НР | НР | НР | НР | НР | НР | НР |

11/07-2021-П-КПЗЗ

| Изм. | Лист | № докум. | Подпись | Дата | Наименование вида разрешенного использования земельного участка ¹ | Описание вида разрешенного использования земельного участка ² | Код | минимальная площадь земельного участка (га) | максимальная площадь земельного участка (га) | ширина участка по лицевой границе, м | ширина участка по глубине, м | максимальное количество наземных этажей | минимальный отступ от красной линии (м) | максимальный коэффициент застройки (%) | максимальная площадь гаража (м ²) | максимальная высота ограждения (м) | минимальный коэффициент озеленения (%) | минимальные отступы от границы земельного участка |
|------|------|----------|---------|------|--|---|----------|---|--|--------------------------------------|------------------------------|---|---|--|---|------------------------------------|--|---|
| | | | | | 1 | 2 | 3 | 4 | 5 | 6 | 7 | 8 | 9 | 10 | 11 | 12 | 13 | 14 |
| | | | | | том | | | | | | | | | | | | | |
| | | | | | Водный спорт | Размещение спортивных сооружений для занятия водными видами спорта (причалы и сооружения, необходимые для организации водных видов спорта и хранения соответствующего инвентаря) | 5.1.5 | НР | НР | НР | НР | НР | НР | НР | НР | НР | НР | НР |
| | | | | | Авиационный спорт | Размещение спортивных сооружений для занятия авиационными видами спорта (ангары, взлетно-посадочные площадки и иные сооружения, необходимые для организации авиационных видов спорта и хранения соответствующего инвентаря) | 5.1.6 | НР | НР | НР | НР | НР | НР | НР | НР | НР | НР | НР |
| | | | | | Туристическое обслуживание | Размещение пансионатов, туристических гостиниц, кемпингов, домов отдыха, не оказывающих услуги по лечению, а также иных зданий, используемых с целью извлечения предпринимательской выгоды из предоставления жилого помещения для временного проживания в них; размещение детских лагерей | 5.2.1 | НР | НР | НР | НР | НР | НР | НР | НР | НР | НР | НР |
| | | | | | Поля для гольфа или конных прогулок | Обустройство мест для игры в гольф или осуществления конных прогулок, в том числе осуществление необходимых земляных работ и вспомогательных сооружений; размещение конноспортивных манежей, не предусматривающих устройство трибун | 5.5 | НР | НР | НР | НР | НР | НР | НР | НР | НР | НР | НР |
| | | | | | Складские площадки | Временное хранение, распределение и перевалка грузов (за исключением хранения стратегических запасов) на открытом воздухе | 6.9.1 | НР | НР | НР | НР | НР | НР | НР | НР | НР | НР | НР |
| | | | | | Железнодоро- | Размещение железнодорожных путей; размещение, зданий и сооружений, в том числе железнодорожных вокзалов и станций, а также | 7.1 | НР | НР | НР | НР | НР | НР | НР | НР | НР | НР | НР |

11/07-2021-П-КПЗЗ

| Изм. | Лист | № докум. | Подпись | Дата | Наименование вида разрешенного использования земельного участка ¹ | Описание вида разрешенного использования земельного участка ² | Код | минимальная площадь земельного участка (га) | максимальная площадь земельного участка (га) | ширина участка по лицевой границе, м | ширина участка по глубине, м | максимальное количество наземных полных этажей | минимальный отступ от красной линии (м) | максимальный коэффициент застройки (%) | максимальная площадь гаража (м ²) | максимальная высота ограждения (м) | минимальный коэффициент озеленения (%) | минимальные отступы от границы земельного участка |
|------|------|----------|---------|------|--|--|-------|---|--|--------------------------------------|------------------------------|--|---|--|---|------------------------------------|--|---|
| 1 | 2 | 3 | 4 | 5 | 6 | 7 | 8 | 9 | 10 | 11 | 12 | 13 | 14 | | | | | |
| | | | | | рожный транспорт | устройств и объектов, необходимых для эксплуатации, содержания, строительства, реконструкции, ремонта наземных и подземных зданий, сооружений, устройств и других объектов железнодорожного транспорта; размещение погрузочно-разгрузочных площадок, прирельсовых складов (за исключением складов горюче-смазочных материалов и автозаправочных станций любых типов, а также складов, предназначенных для хранения опасных веществ и материалов, не предназначенных непосредственно для обеспечения железнодорожных перевозок) и иных объектов при условии соблюдения требований безопасности движения, установленных федеральными законами; размещение наземных сооружений метрополитена, в том числе посадочных станций, вентиляционных шахт; размещение наземных сооружений для трамвайного сообщения и иных специальных дорог (канатных, монорельсовых, фуникулеров) | | | | | | | | | | | | |
| | | | | | Железнодорожные пути | Размещение железнодорожных путей | 7.1.1 | НР | НР | НР | НР | НР | НР | НР | НР | НР | НР | НР |
| | | | | | Обслуживание железнодорожных перевозок | Размещение зданий и сооружений, в том числе железнодорожных вокзалов и станций, а также устройств и объектов, необходимых для эксплуатации, содержания, строительства, реконструкции, ремонта наземных и подземных зданий, сооружений, устройств и других объектов железнодорожного транспорта; размещение погрузочно-разгрузочных площадок, прирельсовых складов (за исключением складов горюче-смазочных материалов и автозаправочных станций любых типов, а также складов, предназначенных для хранения опасных веществ и ма- | 7.1.2 | НР | НР | НР | НР | НР | НР | НР | НР | НР | НР | НР |

11/07-2021-П-КПЗЗ

| Изм. | Лист | № докум. | Подпись | Дата | Наименование вида разрешенного использования земельного участка ¹ | Описание вида разрешенного использования земельного участка ² | Код | минимальная площадь земельного участка (га) | максимальная площадь земельного участка (га) | ширина по лицевой границе, м | ширина участка по глубине, м | максимальное количество наземных полных этажей | минимальный отступ от красной линии (м) | максимальный коэффициент застройки (%) | максимальная площадь гаража (м ²) | максимальная высота ограждения (м) | минимальный коэффициент озеленения (%) | минимальные отступы от границы земельного участка |
|------|------|----------|---------|------|--|---|-------|---|--|------------------------------|------------------------------|--|---|--|---|------------------------------------|--|---|
| 1 | 2 | 3 | 4 | 5 | 6 | 7 | 8 | 9 | 10 | 11 | 12 | 13 | 14 | | | | | |
| | | | | | | териалов, не предназначенных непосредственно для обеспечения железнодорожных перевозок) и иных объектов при условии соблюдения требований безопасности движения, установленных федеральными законами | | | | | | | | | | | | |
| | | | | | Автомобильный транспорт | Размещение автомобильных дорог и технически связанных с ними сооружений; размещение зданий и сооружений, предназначенных для обслуживания пассажиров, а также обеспечивающие работу транспортных средств, размещение объектов, предназначенных для размещения постов органов внутренних дел, ответственных за безопасность дорожного движения; оборудование земельных участков для стоянок автомобильного транспорта, а также для размещения депо (устройства мест стоянок) автомобильного транспорта, осуществляющего перевозки людей по установленному маршруту | 7.2 | НР | НР | НР | НР | НР | НР | НР | НР | НР | НР | НР |
| | | | | | Размещение автомобильных дорог | Размещение автомобильных дорог за пределами населенных пунктов и технически связанных с ними сооружений, придорожных стоянок (парковок) транспортных средств в границах городских улиц и дорог, за исключением предусмотренных видами разрешенного использования с кодами 2.7.1, 4.9, 7.2.3, а также некапитальных сооружений, предназначенных для охраны транспортных средств; размещение объектов, предназначенных для размещения постов органов внутренних дел, ответственных за безопасность дорожного движения | 7.2.1 | НР | НР | НР | НР | НР | НР | НР | НР | НР | НР | НР |
| | | | | | Обслуживание перевозок | Размещение зданий и сооружений, предназначенных для обслуживания пассажиров, за исключением объектов капитального строительства, размещение которых предусмотрено содержанием вида разрешенного использования с кодом 7.6 | 7.2.2 | НР | НР | НР | НР | НР | НР | НР | НР | НР | НР | НР |

11/07-2021-П-КПЗЗ

| Изм. | Лист | № докум. | Подпись | Дата | Наименование вида разрешенного использования земельного участка ¹ | Описание вида разрешенного использования земельного участка ² | Код | минимальная площадь земельного участка (га) | максимальная площадь земельного участка (га) | ширина по лицевой границе, м | ширина участка по глубине, м | максимальное количество наземных этажей | минимальный отступ от красной линии (м) | максимальный коэффициент застройки (%) | максимальная площадь гаража (м ²) | максимальная высота ограждения (м) | минимальный коэффициент озеленения (%) | минимальные отступы от границы земельного участка |
|------|------|----------|---------|------|--|--|-------|---|--|------------------------------|------------------------------|---|---|--|---|------------------------------------|--|---|
| 1 | 2 | 3 | 4 | 5 | 6 | 7 | 8 | 9 | 10 | 11 | 12 | 13 | 14 | | | | | |
| | | | | | пассажиров | | | | | | | | | | | | | |
| | | | | | Стоянки транспорта общего пользования | Размещение стоянок транспортных средств, осуществляющих перевозки людей по установленному маршруту | 7.2.3 | НР | НР | НР | НР | НР | НР | НР | НР | НР | НР | НР |
| | | | | | Водный транспорт | Размещение искусственно созданных для судоходства внутренних водных путей, размещение объектов капитального строительства внутренних водных путей, размещение объектов капитального строительства морских портов, размещение объектов капитального строительства, в том числе морских и речных портов, причалов, пристаней, гидротехнических сооружений, навигационного оборудования и других объектов, необходимых для обеспечения судоходства и водных перевозок | 7.3 | НР | НР | НР | НР | НР | НР | НР | НР | НР | НР | НР |
| | | | | | Воздушный транспорт | Размещение аэродромов, вертолетных площадок (вертодромов), обустройство мест для приводнения и причаливания гидросамолетов, размещение радиотехнического обеспечения полетов и прочих объектов, необходимых для взлета и приземления (приводнения) воздушных судов, размещение аэропортов (аэровокзалов) и иных объектов, необходимых для посадки и высадки пассажиров и их сопровождающего обслуживания и обеспечения их безопасности, а также размещение объектов, необходимых для погрузки, разгрузки и хранения грузов, перемещаемых воздушным путем; размещение объектов, предназначенных для технического обслуживания и ремонта воздушных судов | 7.4 | НР | НР | НР | НР | НР | НР | НР | НР | НР | НР | НР |

11/07-2021-П-КПЗЗ

| Изм. | Лист | № докум. | Подпись | Дата | 11/07-2021-П-КПЗЗ | | | | | | | | |
|--|---|----------|---|--|--------------------------------------|------------------------------|--|---|--|-----------------------------------|------------------------------------|--|---|
| Наименование вида разрешенного использования земельного участка ¹ | Описание вида разрешенного использования земельного участка ² | Код | минимальная площадь земельного участка (га) | максимальная площадь земельного участка (га) | ширина участка по лицевой границе, м | ширина участка по глубине, м | максимальное количество наземных полных этажей | минимальный отступ от красной линии (м) | максимальный коэффициент застройки (%) | максимальная площадь гаража (м2.) | максимальная высота ограждения (м) | минимальный коэффициент озеленения (%) | минимальные отступы от границы земельного участка |
| 1 | 2 | 3 | 4 | 5 | 6 | 7 | 8 | 9 | 10 | 11 | 12 | 13 | 14 |
| Трубопроводный транспорт | Размещение нефтепроводов, водопроводов, газопроводов и иных трубопроводов, а также иных зданий и сооружений, необходимых для эксплуатации названных трубопроводов | 7.5 | НР | НР | НР | НР | НР | НР | НР | НР | НР | НР | НР |
| Историко-культурная деятельность | Сохранение и изучение объектов культурного наследия народов Российской Федерации (памятников истории и культуры), в том числе: объектов археологического наследия, достопримечательных мест, мест бытования исторических промыслов, производств и ремесел, действующих военных и гражданских захоронений, объектов культурного наследия, хозяйственная деятельность, являющаяся историческим промыслом или ремеслом, а также хозяйственная деятельность, обеспечивающая познавательный туризм | 9.3 | НР | НР | НР | НР | НР | НР | НР | НР | НР | НР | НР |
| Заготовка древесины | Рубка лесных насаждений, выросших в природных условиях, в том числе гражданами для собственных нужд, частичная переработка, хранение и вывоз древесины, создание лесных дорог, размещение сооружений, необходимых для обработки и хранения древесины (лесных складов, лесопилен), охрана и восстановление лесов | 10.1 | НР | НР | НР | НР | НР | НР | НР | НР | НР | НР | НР |
| Лесные плантации | Выращивание и рубка лесных насаждений, выращенных трудом человека, частичная переработка, хранение и вывоз древесины, создание дорог, размещение сооружений, необходимых для обработки и хранения древесины (лесных складов, лесопилен), охрана лесов | 10.2 | НР | НР | НР | НР | НР | НР | НР | НР | НР | НР | НР |
| Общее пользование водными объектами | Использование земельных участков, примыкающих к водным объектам способами, необходимыми для осуществления общего водопользования (водопользования, осуществляемого гражданами для личных нужд, а также забор (изъятие) водных ресурсов для целей питьевого и хозяйственно-бытового водоснабжения, купание, использование мало- | 11.1 | НР | НР | НР | НР | НР | НР | НР | НР | НР | НР | НР |

| Изм. | Лист | № докум. | Подпись | Дата | Наименование вида разрешенного использования земельного участка ¹ | Описание вида разрешенного использования земельного участка ² | Код | минимальная площадь земельного участка (га) | максимальная площадь земельного участка (га) | ширина по лицевой границе, м | ширина участка по глубине, м | максимальное количество наземных полных этажей | минимальный отступ от красной линии (м) | максимальный коэффициент застройки (%) | максимальная площадь гаража (м2.) | максимальная высота ограждения (м) | минимальный коэффициент озеленения (%) | минимальные отступы от границы земельного участка |
|------|------|----------|---------|------|--|--|--------|---|--|------------------------------|------------------------------|--|---|--|-----------------------------------|------------------------------------|--|---|
| 1 | 2 | 3 | 4 | 5 | 6 | 7 | 8 | 9 | 10 | 11 | 12 | 13 | 14 | | | | | |
| | | | | | ектами | мерных судов, водных мотоциклов и других технических средств, предназначенных для отдыха на водных объектах, водопой, если соответствующие запреты не установлены законодательством) | | | | | | | | | | | | |
| | | | | | Улично-дорожная сеть | Размещение объектов улично-дорожной сети: автомобильных дорог, трамвайных путей и пешеходных тротуаров в границах населенных пунктов, пешеходных переходов, бульваров, площадей, проездов, велодорожек и объектов велотранспортной и инженерной инфраструктуры; размещение придорожных стоянок (парковок) транспортных средств в границах городских улиц и дорог, за исключением предусмотренных видами разрешенного использования с кодами 2.7.1, 4.9, 7.2.3, а также некапитальных сооружений, предназначенных для охраны транспортных средств | 12.0.1 | НР | НР | НР | НР | НР | НР | НР | НР | НР | НР | НР |
| | | | | | Благоустройство территории | Размещение декоративных, технических, планировочных, конструктивных устройств, элементов озеленения, различных видов оборудования и оформления, малых архитектурных форм, некапитальных нестационарных строений и сооружений, информационных щитов и указателей, применяемых как составные части благоустройства территории, общественных туалетов | 12.0.2 | НР | НР | НР | НР | НР | НР | НР | НР | НР | НР | НР |
| | | | | | Ритуальная деятельность | Размещение кладбищ, крематориев и мест захоронения; размещение соответствующих культовых сооружений | 12.1 | НР | НР | НР | НР | НР | НР | НР | НР | НР | НР | НР |
| | | | | | Специальная деятельность | Размещение, хранение, захоронение, утилизация, накопление, обработка, обезвреживание отходов производства и потребления, медицинских отходов, биологических отходов, радиоактивных отходов, веществ, разрушающих озоновый слой, а также размещение объектов размеще- | 12.2 | НР | НР | НР | НР | НР | НР | НР | НР | НР | НР | |

11/07-2021-П-КПЗЗ

| Изм. | Лист | № докум. | Подпись | Дата | Наименование вида разрешенного использования земельного участка ¹ | Описание вида разрешенного использования земельного участка ² | Код | минимальная площадь земельного участка (га) | максимальная площадь земельного участка (га) | ширина участка по лицевой границе, м | ширина участка по глубине, м | максимальное количество наземных полных этажей | минимальный отступ от красной линии (м) | максимальный коэффициент застройки (%) | максимальная площадь гаража (м ² .) | максимальная высота ограждения (м) | минимальный коэффициент озеленения (%) | минимальные отступы от границы земельного участка |
|------|------|----------|---------|------|--|---|-----|---|--|--------------------------------------|------------------------------|--|---|--|--|------------------------------------|--|---|
| 1 | 2 | 3 | 4 | 5 | 6 | 7 | 8 | 9 | 10 | 11 | 12 | 13 | 14 | | | | | |
| | | | | | для собственных нужд | никации | | | | | | | | | | | | |
| | | | | | Коммунальное обслуживание | Размещение объектов капитального строительства в целях обеспечения физических и юридических лиц коммунальными услугами, в частности: поставки воды, тепла, электричества, газа, предоставления услуг связи, отвода канализационных стоков, очистки и уборки объектов недвижимости (котельных, водозаборов, очистных сооружений, насосных станций, водопроводов, линий электропередач, трансформаторных подстанций, газопроводов, линий связи, телефонных станций, канализаций, стоянок, гаражей и мастерских для обслуживания уборочной и аварийной техники, а также зданий или помещений, предназначенных для приема физических и юридических лиц в связи с предоставлением им коммунальных услуг) | 3.1 | 0,0018 | НР | НР/НР | НР/НР | 3 | 6 | НР | НР | 1,8 | 20 | РПН |
| | | | | | Бытовое обслуживание | Размещение объектов капитального строительства, предназначенных для оказания населению или организациям бытовых услуг (мастерские мелкого ремонта, ателье, бани, парикмахерские, прачечные, химчистки, похоронные бюро) | 3.3 | 0,002 | НР | НР/НР | НР/НР | 3 | 6 | 60 | НР | 1,8 | 20 | РПН |
| | | | | | Обеспечение научной деятельности | Размещение объектов капитального строительства для проведения научных исследований и изысканий, испытаний опытных промышленных образцов, для размещения организаций, осуществляющих научные изыскания, исследования и разработки (научно-исследовательские институты, проектные институты, научные центры, опытно-конструкторские центры, государственные академии | 3.9 | 0,02 | НР | НР/НР | НР/НР | 4 | 6 | 60 | НР | 1,8 | 20 | РПН |

11/07-2021-П-КПЗЗ

| Изм. | Лист | № докум. | Подпись | Дата | Наименование вида разрешенного использования земельного участка ¹ | Описание вида разрешенного использования земельного участка ² | Код | минимальная площадь земельного участка (га) | максимальная площадь земельного участка (га) | ширина участка по лицевой границе, м | ширина участка по глубине, м | максимальное количество наземных полных этажей | минимальный отступ от красной линии (м) | максимальный коэффициент застройки (%) | максимальная площадь гаража (м2.) | максимальная высота ограждения (м) | минимальный коэффициент озеленения (%) | минимальные отступы от границы земельного участка |
|------|------|----------|---------|------|---|---|-------|---|--|--------------------------------------|------------------------------|--|---|--|-----------------------------------|------------------------------------|--|---|
| 1 | 2 | 3 | 4 | 5 | 6 | 7 | 8 | 9 | 10 | 11 | 12 | 13 | 14 | | | | | |
| | | | | | сти | наук, в том числе отраслевые), проведения научной и селекционной работы, ведения сельского и лесного хозяйства для получения ценных с научной точки зрения образцов растительного и животного мира | | | | | | | | | | | | |
| | | | | | Обеспечение деятельности в области гидрометеорологии и смежных с ней областях | Размещение объектов капитального строительства, предназначенных для наблюдений за физическими и химическими процессами, происходящими в окружающей среде, определения ее гидрометеорологических, агрометеорологических и гелиогеофизических характеристик, уровня загрязнения атмосферного воздуха, почв, водных объектов, в том числе по гидробиологическим показателям, и околоземного - космического пространства, зданий и сооружений, используемых в области гидрометеорологии и смежных с ней областях (доплеровские метеорологические радиолокаторы, гидрологические посты и другие) | 3.9.1 | 0,02 | НР | НР/НР | НР/НР | 2 | 6 | 60 | НР | 2,5 | 20 | РПН |
| | | | | | Магазины | Размещение объектов капитального строительства, предназначенных для продажи товаров, торговая площадь которых составляет до 5000 кв. м | 4.4 | НР | НР | НР/НР | НР/НР | 2 | 6 | 60 | НР | 1,8 | 20 | РПН |
| | | | | | Объекты дорожного сервиса | Размещение автозаправочных станций (бензиновых, газовых); размещение магазинов сопутствующей торговли, зданий для организации общественного питания в качестве объектов придорожного сервиса; предоставление гостиничных услуг в качестве придорожного сервиса; размещение автомобильных моек и прачечных для | 4.9.1 | 0,15 | НР | НР/НР | НР/НР | 3 | 6 | 60 | НР | 1,8 | 20 | РПН |

11/07-2021-П-КПЗЗ

| Изм. | Лист | № докум. | Подпись | Дата | Наименование вида разрешенного использования земельного участка ¹ | Описание вида разрешенного использования земельного участка ² | Код | минимальная площадь земельного участка (га) | максимальная площадь земельного участка (га) | ширина участка по лицевой границе, м | ширина участка по глубине, м | максимальное количество наземных полных этажей | минимальный отступ от красной линии (м) | максимальный коэффициент застройки (%) | максимальная площадь гаража (м2.) | максимальная высота ограждения (м) | минимальный коэффициент озеленения (%) | минимальные отступы от границы земельного участка | |
|------|------|----------|---------|------|--|---|---------|---|--|--------------------------------------|------------------------------|--|---|--|-----------------------------------|------------------------------------|--|---|----|
| 1 | 2 | 3 | 4 | 5 | 6 | 7 | 8 | 9 | 10 | 11 | 12 | 13 | 14 | | | | | | |
| | | | | | | автомобильных принадлежностей, мастерских, предназначенных для ремонта и обслуживания автомобилей и прочих объектов придорожного сервиса | | | | | | | | | | | | | |
| | | | | | Заправка транспортных средств | Размещение автозаправочных станций; размещение магазинов сопутствующей торговли, зданий для организации общественного питания в качестве объектов дорожного сервиса | 4.9.1.1 | 0,15 | НР | НР/НР | НР/НР | 3 | 6 | 60 | НР | 1,8 | 20 | РПН | |
| | | | | | Причалы для маломерных судов | Размещение сооружений, предназначенных для причаливания, хранения и обслуживания яхт, катеров, лодок и других маломерных судов | 5.4 | ТР | НР | ТР/ТР | ТР/ТР | ТР | ТР | ТР | ТР | ТР | ТР | ТР | |
| | | | | | Недропользование | Осуществление геологических изысканий; добыча недр открытым (карьеры, отвалы) и закрытым (шахты, скважины) способами; размещение объектов капитального строительства, в том числе подземных, в целях добычи недр; размещение объектов капитального строительства, необходимых для подготовки сырья к транспортировке и (или) промышленной переработке; размещение объектов капитального строительства, предназначенных для проживания в них сотрудников, осуществляющих обслуживание зданий и сооружений, необходимых для целей недропользования, если добыча недр происходит на межселенной территории | 6.1 | ТР | НР | ТР/ТР | ТР/ТР | ТР | ТР | ТР | ТР | ТР | ТР | ТР | ТР |
| | | | | | Тяже- | Размещение объектов капитального строительства горно- | 6.2 | ТР | НР | ТР/ТР | ТР/ТР | ТР | ТР | ТР | ТР | ТР | ТР | ТР | |

11/07-2021-П-КПЗЗ

| Изм. | Лист | № докум. | Подпись | Дата | Наименование вида разрешенного использования земельного участка ¹ | Описание вида разрешенного использования земельного участка ² | Код | минимальная площадь земельного участка (га) | максимальная площадь земельного участка (га) | ширина участка по лицевой границе, м | ширина участка по глубине, м | максимальное количество наземных этажей | минимальный отступ от красной линии (м) | максимальный коэффициент застройки (%) | максимальная площадь гаража (м2.) | максимальная высота ограждения (м) | минимальный коэффициент озеленения (%) | минимальные отступы от границы земельного участка | |
|------|------|----------|---------|------|--|---|-------|---|--|--------------------------------------|------------------------------|---|---|--|-----------------------------------|------------------------------------|--|---|----|
| 1 | 2 | 3 | 4 | 5 | 6 | 7 | 8 | 9 | 10 | 11 | 12 | 13 | 14 | | | | | | |
| | | | | | промышленность | обогащительной и горно-перерабатывающей, металлургической, машиностроительной промышленности, а также изготовления и ремонта продукции судостроения, авиастроения, вагоностроения, машиностроения, станкостроения, а также другие подобные промышленные предприятия, для эксплуатации которых предусматривается установление охранных или санитарно-защитных зон, за исключением случаев, когда объект промышленности отнесен к иному виду разрешенного использования | | | | | | | | | | | | | |
| | | | | | Автомобилестроительная промышленность | Размещение объектов капитального строительства, предназначенных для производства транспортных средств и оборудования, производства автомобилей, производства автомобильных кузовов, производства прицепов, полуприцепов и контейнеров, предназначенных для перевозки одним или несколькими видами транспорта, производства частей и принадлежностей автомобилей и их двигателей | 6.2.1 | ТР | НР | ТР/ТР | ТР/ТР | ТР | ТР | ТР | ТР | ТР | ТР | ТР | ТР |
| | | | | | Легкая промышленность | Размещение объектов капитального строительства, предназначенных для текстильной, фарфоро-фаянсовой, электронной промышленности | 6.3 | ТР | НР | ТР/ТР | ТР/ТР | ТР | ТР | ТР | ТР | ТР | ТР | ТР | ТР |
| | | | | | Фармацевтическая промышленность | Размещение объектов капитального строительства, предназначенных для фармацевтического производства, в том числе объектов, в отношении которых предусматривается установление охранных или санитарно-защитных зон | 6.3.1 | ТР | НР | ТР/ТР | ТР/ТР | ТР | ТР | ТР | ТР | ТР | ТР | ТР | ТР |

11/07-2021-П-КПЗЗ

| Изм. | Лист | № докум. | Подпись | Дата | Наименование вида разрешенного использования земельного участка ¹ | Описание вида разрешенного использования земельного участка ² | Код | минимальная площадь земельного участка (га) | максимальная площадь земельного участка (га) | ширина по лицевой границе, м | ширина участка по глубине, м | максимальное количество наземных полных этажей | минимальный отступ от красной линии (м) | максимальный коэффициент застройки (%) | максимальная площадь гаража (м2.) | максимальная высота ограждения (м) | минимальный коэффициент озеленения (%) | минимальные отступы от границы земельного участка |
|------|------|----------|---------|------|--|---|-----|---|--|------------------------------|------------------------------|--|---|--|-----------------------------------|------------------------------------|--|---|
| 1 | 2 | 3 | 4 | 5 | 6 | 7 | 8 | 9 | 10 | 11 | 12 | 13 | 14 | | | | | |
| | | | | | ленность | | | | | | | | | | | | | |
| | | | | | Пищевая промышленность | Размещение объектов пищевой промышленности, по переработке сельскохозяйственной продукции способом, приводящим к их переработке в иную продукцию (консервирование, копчение, хлебопечение), в том числе для производства напитков, алкогольных напитков и табачных изделий | 6.4 | ТР | НР | ТР/ТР | ТР/ТР | ТР | ТР | ТР | ТР | ТР | ТР | ТР |
| | | | | | Нефтехимическая промышленность | Размещение объектов капитального строительства, предназначенных для переработки углеводородного сырья, изготовления удобрений, полимеров, химической продукции бытового назначения и подобной продукции, а также другие подобные промышленные предприятия | 6.5 | ТР | НР | ТР/ТР | ТР/ТР | ТР | ТР | ТР | ТР | ТР | ТР | ТР |
| | | | | | Строительная промышленность | Размещение объектов капитального строительства, предназначенных для производства: строительных материалов (кирпичей, пиломатериалов, цемента, крепежных материалов), бытового и строительного газового и сантехнического оборудования, лифтов и подъемников, столярной продукции, сборных домов или их частей и тому подобной продукции | 6.6 | ТР | НР | ТР/ТР | ТР/ТР | ТР | ТР | ТР | ТР | ТР | ТР | ТР |
| | | | | | Энергетика | Размещение объектов гидроэнергетики, тепловых станций и других электростанций, размещение обслуживающих и вспомогательных для электростанций сооружений (золоотвалов, гидротехнических сооружений); размещение объектов электросетевого хозяйства, за исключением объектов энергетики, размещение которых предусмотрено содержанием вида разрешенного использования с кодом | 6.7 | ТР | НР | ТР/ТР | ТР/ТР | ТР | ТР | ТР | ТР | ТР | ТР | ТР |

11/07-2021-П-КПЗЗ

| Изм. | Лист | № докум. | Подпись | Дата | Наименование вида разрешенного использования земельного участка ¹ | Описание вида разрешенного использования земельного участка ² | Код | минимальная площадь земельного участка (га) | максимальная площадь земельного участка (га) | ширина по лицевой границе, м | ширина участка по глубине, м | максимальное количество наземных полных этажей | минимальный отступ от красной линии (м) | максимальный коэффициент застройки (%) | максимальная площадь гаража (м2.) | максимальная высота ограждения (м) | минимальный коэффициент озеленения (%) | минимальные отступы от границы земельного участка |
|--------------------|--|----------|---------|------|--|--|-----|---|--|------------------------------|------------------------------|--|---|--|-----------------------------------|------------------------------------|--|---|
| 1 | 2 | 3 | 4 | 5 | 6 | 7 | 8 | 9 | 10 | 11 | 12 | 13 | 14 | | | | | |
| | 3.1 | | | | | | | | | | | | | | | | | |
| Атомная энергетика | Размещение объектов использования атомной энергии, в том числе атомных станций, ядерных установок (за исключением создаваемых в научных целях), пунктов хранения ядерных материалов и радиоактивных веществ размещение обслуживающих и вспомогательных для электростанций сооружений; размещение объектов электросетевого хозяйства, обслуживающих атомные электростанции | 6.7.1 | ТР | НР | ТР/ТР | ТР/ТР | ТР | ТР | ТР | ТР | ТР | ТР | ТР | ТР | ТР | ТР | ТР | ТР |
| Связь | Размещение объектов связи, радиовещания, телевидения, включая воздушные радиорелейные, надземные и подземные кабельные линии связи, линии радиодиффузии, антенные поля, усилительные пункты на кабельных линиях связи, инфраструктуру спутниковой связи и телерадиовещания, за исключением объектов связи, размещение которых предусмотрено содержанием вида разрешенного использования с кодом 3.1 | 6.8 | ТР | НР | ТР/ТР | ТР/ТР | ТР | ТР | ТР | ТР | ТР | ТР | ТР | ТР | ТР | ТР | ТР | ТР |
| Склады | Размещение сооружений, имеющих назначение по временному хранению, распределению и перевалке грузов (за исключением хранения стратегических запасов), не являющихся частями производственных комплексов, на которых был создан груз: промышленные базы, склады, погрузочные терминалы и доки, нефтехранилища и нефтеналивные станции, газовые хранилища и обслуживающие их газоконденсатные и газоперекачивающие станции, элеваторы и продовольственные склады, за исключением железнодорожных перевалочных складов | 6.9 | ТР | НР | ТР/ТР | ТР/ТР | ТР | ТР | ТР | ТР | ТР | ТР | ТР | ТР | ТР | ТР | ТР | ТР |
| Складские площадки | Временное хранение, распределение и перевалка грузов (за исключением хранения стратегических запасов) на открытом воздухе | 6.9.1 | ТР | НР | ТР/ТР | ТР/ТР | ТР | ТР | ТР | ТР | ТР | ТР | ТР | ТР | ТР | ТР | ТР | ТР |

11/07-2021-П-КПЗЗ

| Изм. | Лист | № докум. | Подпись | Дата | 11/07-2021-П-КПЗЗ | | | | | | | | |
|--|---|----------|---|--|------------------------------|------------------------------|--|---|--|-----------------------------------|------------------------------------|--|---|
| Наименование вида разрешенного использования земельного участка ¹ | Описание вида разрешенного использования земельного участка ² | Код | минимальная площадь земельного участка (га) | максимальная площадь земельного участка (га) | ширина по лицевой границе, м | ширина участка по глубине, м | максимальное количество наземных полных этажей | минимальный отступ от красной линии (м) | максимальный коэффициент застройки (%) | максимальная площадь гаража (м2.) | максимальная высота ограждения (м) | минимальный коэффициент озеленения (%) | минимальные отступы от границы земельного участка |
| 1 | 2 | 3 | 4 | 5 | 6 | 7 | 8 | 9 | 10 | 11 | 12 | 13 | 14 |
| Целлюлозно-бумажная промышленность | Размещение объектов капитального строительства, предназначенных для целлюлозно-бумажного производства, производства целлюлозы, древесной массы, бумаги, картона и изделий из них, издательской и полиграфической деятельности, тиражирования записанных носителей информации | 6.11 | ТР | НР | ТР/ТР | ТР/ТР | ТР | ТР | ТР | ТР | ТР | ТР | ТР |
| Железнодорожный транспорт | Размещение железнодорожных путей; размещение, зданий и сооружений, в том числе железнодорожных вокзалов и станций, а также устройств и объектов, необходимых для эксплуатации, содержания, строительства, реконструкции, ремонта наземных и подземных зданий, сооружений, устройств и других объектов железнодорожного транспорта; размещение погрузочно-разгрузочных площадок, прирельсовых складов (за исключением складов горюче-смазочных материалов и автозаправочных станций любых типов, а также складов, предназначенных для хранения опасных веществ и материалов, не предназначенных непосредственно для обеспечения железнодорожных перевозок) и иных объектов при условии соблюдения требований безопасности движения, установленных федеральными законами; размещение наземных сооружений метрополитена, в том числе посадочных станций, вентиляционных шахт; размещение наземных сооружений для трамвайного сообщения и иных специальных дорог (канатных, монорельсовых, фуникулеров) | 7.1 | ТР | НР | ТР/ТР | ТР/ТР | ТР | ТР | ТР | ТР | ТР | ТР | ТР |
| Железнодорожные | Размещение железнодорожных путей | 7.1.1 | ТР | НР | ТР/ТР | ТР/ТР | ТР | ТР | ТР | ТР | ТР | ТР | ТР |

| Изм. | Лист | № докум. | Подпись | Дата | Наименование вида разрешенного использования земельного участка ¹ | Описание вида разрешенного использования земельного участка ² | Код | минимальная площадь земельного участка (га) | максимальная площадь земельного участка (га) | ширина по лицевой границе, м | ширина участка по глубине, м | максимальное количество наземных полных этажей | минимальный отступ от красной линии (м) | максимальный коэффициент застройки (%) | максимальная площадь гаража (м2.) | максимальная высота ограждения (м) | минимальный коэффициент озеленения (%) | минимальные отступы от границы земельного участка |
|------|------|----------|---------|------|--|---|-------|---|--|------------------------------|------------------------------|--|---|--|-----------------------------------|------------------------------------|--|---|
| 1 | 2 | 3 | 4 | 5 | 6 | 7 | 8 | 9 | 10 | 11 | 12 | 13 | 14 | | | | | |
| | | | | | пути | | | | | | | | | | | | | |
| | | | | | Обслуживание железнодорожных перевозок | Размещение зданий и сооружений, в том числе железнодорожных вокзалов и станций, а также устройств и объектов, необходимых для эксплуатации, содержания, строительства, реконструкции, ремонта наземных и подземных зданий, сооружений, устройств и других объектов железнодорожного транспорта; размещение погрузочно-разгрузочных площадок, прирельсовых складов (за исключением складов горюче-смазочных материалов и автозаправочных станций любых типов, а также складов, предназначенных для хранения опасных веществ и материалов, не предназначенных непосредственно для обеспечения железнодорожных перевозок) и иных объектов при условии соблюдения требований безопасности движения, установленных федеральными законами | 7.1.2 | ТР | НР | ТР/ТР | ТР/ТР | ТР | ТР | ТР | ТР | ТР | ТР | ТР |
| | | | | | Автомобильный транспорт | Размещение автомобильных дорог и технически связанных с ними сооружений; размещение зданий и сооружений, предназначенных для обслуживания пассажиров, а также обеспечивающие работу транспортных средств, размещение объектов, предназначенных для размещения постов органов внутренних дел, ответственных за безопасность дорожного движения; оборудование земельных участков для стоянок автомобильного транспорта, а также для размещения депо (устройства мест стоянок) автомобильного транспорта, осуществляющего перевозки людей по установленному маршруту | 7.2 | ТР | НР | ТР/ТР | ТР/ТР | ТР | ТР | ТР | ТР | ТР | ТР | ТР |
| | | | | | Размещение автомо- | Размещение автомобильных дорог за пределами населенных пунктов и технически связанных с ними сооружений, придорожных стоянок (парковок) транспортных средств в границах городских улиц и | 7.2.1 | ТР | НР | ТР/ТР | ТР/ТР | ТР | ТР | ТР | ТР | ТР | ТР | ТР |

11/07-2021-П-КПЗЗ

| Изм. | Лист | № докум. | Подпись | Дата | Наименование вида разрешенного использования земельного участка ¹ | Описание вида разрешенного использования земельного участка ² | Код | минимальная площадь земельного участка (га) | максимальная площадь земельного участка (га) | ширина участка по лицевой границе, м | ширина участка по глубине, м | максимальное количество наземных этажей | минимальный отступ от красной линии (м) | максимальный коэффициент застройки (%) | максимальная площадь гаража (м2.) | максимальная высота ограждения (м) | минимальный коэффициент озеленения (%) | минимальные отступы от границы земельного участка |
|------|------|----------|---------|------|--|--|-------|---|--|--------------------------------------|------------------------------|---|---|--|-----------------------------------|------------------------------------|--|---|
| 1 | 2 | 3 | 4 | 5 | 6 | 7 | 8 | 9 | 10 | 11 | 12 | 13 | 14 | | | | | |
| | | | | | бильных дорог | дорог, за исключением предусмотренных видами разрешенного использования с кодами 2.7.1, 4.9, 7.2.3, а также некапитальных сооружений, предназначенных для охраны транспортных средств; размещение объектов, предназначенных для размещения постов органов внутренних дел, ответственных за безопасность дорожного движения | | | | | | | | | | | | |
| | | | | | Обслуживание перевозок пассажиров | Размещение зданий и сооружений, предназначенных для обслуживания пассажиров, за исключением объектов капитального строительства, размещение которых предусмотрено содержанием вида разрешенного использования с кодом 7.6 | 7.2.2 | ТР | НР | ТР/ТР | ТР/ТР | ТР | ТР | ТР | ТР | ТР | ТР | ТР |
| | | | | | Стоянки транспорта общего пользования | Размещение стоянок транспортных средств, осуществляющих перевозки людей по установленному маршруту | 7.2.3 | ТР | НР | ТР/ТР | ТР/ТР | ТР | ТР | ТР | ТР | ТР | ТР | ТР |
| | | | | | Водный транспорт | Размещение искусственно созданных для судоходства внутренних водных путей, размещение объектов капитального строительства внутренних водных путей, размещение объектов капитального строительства морских портов, размещение объектов капитального строительства, в том числе морских и речных портов, причалов, пристаней, гидротехнических сооружений, навигационного оборудования и других объектов, необходимых для обеспечения судоход- | 7.3 | ТР | НР | ТР/ТР | ТР/ТР | ТР | ТР | ТР | ТР | ТР | ТР | ТР |

11/07-2021-П-КПЗЗ

| Изм. | Лист | № докум. | Подпись | Дата | Наименование вида разрешенного использования земельного участка ¹ | Описание вида разрешенного использования земельного участка ² | Код | минимальная площадь земельного участка (га) | максимальная площадь земельного участка (га) | ширина участка по лицевой границе, м | ширина участка по глубине, м | максимальное количество наземных полных этажей | минимальный отступ от красной линии (м) | максимальный коэффициент застройки (%) | максимальная площадь гаража (м2.) | максимальная высота ограждения (м) | минимальный коэффициент озеленения (%) | минимальные отступы от границы земельного участка |
|------|------|----------|---------|------|--|--|-----|---|--|--------------------------------------|------------------------------|--|---|--|-----------------------------------|------------------------------------|--|---|
| 1 | 2 | 3 | 4 | 5 | 6 | 7 | 8 | 9 | 10 | 11 | 12 | 13 | 14 | | | | | |
| | | | | | | ства и водных перевозок | | | | | | | | | | | | |
| | | | | | Воздушный транспорт | Размещение аэродромов, вертолетных площадок (вертодромов), обустройство мест для приводнения и причаливания гидросамолетов, размещение радиотехнического обеспечения полетов и прочих объектов, необходимых для взлета и приземления (приводнения) воздушных судов, размещение аэропортов (аэровокзалов) и иных объектов, необходимых для посадки и высадки пассажиров и их сопровождающего обслуживания и обеспечения их безопасности, а также размещение объектов, необходимых для погрузки, разгрузки и хранения грузов, перемещаемых воздушным путем; размещение объектов, предназначенных для технического обслуживания и ремонта воздушных судов | 7.4 | ТР | НР | ТР/ТР | ТР/ТР | ТР | ТР | ТР | ТР | ТР | ТР | ТР |
| | | | | | Трубопроводный транспорт | Размещение нефтепроводов, водопроводов, газопроводов и иных трубопроводов, а также иных зданий и сооружений, необходимых для эксплуатации названных трубопроводов | 7.5 | ТР | НР | ТР/ТР | ТР/ТР | ТР | ТР | ТР | ТР | ТР | ТР | ТР |
| | | | | | Внеуличный транспорт | Размещение сооружений, необходимых для эксплуатации метрополитена, в том числе наземных путей метрополитена, посадочных станций, межстанционных переходов для пассажиров, электродепо, вентиляционных шахт; размещение наземных сооружений иных видов внеуличного транспорта (монорельсового транспорта, подвесных канатных дорог, фуникулеров) | 7.6 | ТР | НР | ТР/ТР | ТР/ТР | ТР | ТР | ТР | ТР | ТР | ТР | ТР |
| | | | | | Историко-культурный | Сохранение и изучение объектов культурного наследия народов Российской Федерации (памятников истории и культуры), в том числе: объектов археологического наследия, достопримечательных | 9.3 | ТР | НР | ТР/ТР | ТР/ТР | ТР | ТР | ТР | ТР | ТР | ТР | ТР |

11/07-2021-П-КПЗЗ

| Изм. | Лист | № докум. | Подпись | Дата | Наименование вида разрешенного использования земельного участка ¹ | Описание вида разрешенного использования земельного участка ² | Код | минимальная площадь земельного участка (га) | максимальная площадь земельного участка (га) | ширина участка по лицевой границе, м | ширина участка по глубине, м | максимальное количество наземных этажей | минимальный отступ от красной линии (м) | максимальный коэффициент застройки (%) | максимальная площадь гаража (м2.) | максимальная высота ограждения (м) | минимальный коэффициент озеленения (%) | минимальные отступы от границы земельного участка |
|------|------|----------|---------|------|--|--|--------|---|--|--------------------------------------|------------------------------|---|---|--|-----------------------------------|------------------------------------|--|---|
| 1 | 2 | 3 | 4 | 5 | 6 | 7 | 8 | 9 | 10 | 11 | 12 | 13 | 14 | | | | | |
| | | | | | турная деятельность | мест, мест бытования исторических промыслов, производств и ремесел, действующих военных и гражданских захоронений, объектов культурного наследия, хозяйственная деятельность, являющаяся историческим промыслом или ремеслом, а также хозяйственная деятельность, обеспечивающая познавательный туризм | | | | | | | | | | | | |
| | | | | | Специальное пользование водными объектами | Использование земельных участков, примыкающих к водным объектам способами, необходимыми для специального водопользования (забор водных ресурсов из поверхностных водных объектов, сброс сточных вод и (или) дренажных вод, проведение дноуглубительных, взрывных, буровых и других работ, связанных с изменением дна и берегов водных объектов) | 11.2 | ТР | НР | ТР/ТР | ТР/ТР | ТР | ТР | ТР | ТР | ТР | ТР | ТР |
| | | | | | Гидротехнические сооружения | Размещение гидротехнических сооружений, необходимых для эксплуатации водохранилищ (плотин, водосбросов, водозаборных, водовыпускных и других гидротехнических сооружений, судопропускных сооружений, рыбозащитных и рыбопропускных сооружений, берегозащитных сооружений) | 11.3 | ТР | НР | ТР/ТР | ТР/ТР | ТР | ТР | ТР | ТР | ТР | ТР | ТР |
| | | | | | Улично-дорожная сеть | Размещение объектов улично-дорожной сети: автомобильных дорог, трамвайных путей и пешеходных тротуаров в границах населенных пунктов, пешеходных переходов, бульваров, площадей, проездов, велодорожек и объектов велотранспортной и инженерной инфраструктуры; размещение придорожных стоянок (парковок) транспортных средств в границах городских улиц и дорог, за исключением предусмотренных видами разрешенного использования с кодами 2.7.1, 4.9, 7.2.3, а также некапитальных сооружений, предназначенных для охраны транспортных средств | 12.0.1 | ТР | НР | ТР/ТР | ТР/ТР | ТР | ТР | ТР | ТР | ТР | ТР | ТР |
| | | | | | Благо- | Размещение декоративных, технических, планировочных, конструк- | 12.0.2 | ТР | НР | ТР/ТР | ТР/ТР | ТР | ТР | ТР | ТР | ТР | ТР | ТР |

11/07-2021-П-КПЗЗ

| Изм. | Лист | № докум. | Подпись | Дата | Наименование вида разрешенного использования земельного участка ¹ | Описание вида разрешенного использования земельного участка ² | Код | минимальная площадь земельного участка (га) | максимальная площадь земельного участка (га) | ширина участка по лицевой границе, м | ширина участка по глубине, м | максимальное количество наземных этажей | минимальный отступ от красной линии (м) | максимальный коэффициент застройки (%) | максимальная площадь гаража (м ²) | максимальная высота ограждения (м) | минимальный коэффициент озеленения (%) | минимальные отступы от границы земельного участка |
|---|------|----------|---------|------|--|--|------|---|--|--------------------------------------|------------------------------|---|---|--|---|------------------------------------|--|---|
| 1 | 2 | 3 | 4 | 5 | 6 | 7 | 8 | 9 | 10 | 11 | 12 | 13 | 14 | | | | | |
| | | | | | устройство территории | тивных устройств, элементов озеленения, различных видов оборудования и оформления, малых архитектурных форм, некапитальных нестационарных строений и сооружений, информационных щитов и указателей, применяемых как составные части благоустройства территории, общественных туалетов | | | | | | | | | | | | |
| | | | | | Ритуальная деятельность | Размещение кладбищ, крематориев и мест захоронения; размещение соответствующих культовых сооружений | 12.1 | ТР | НР | ТР/ТР | ТР/ТР | ТР | ТР | ТР | ТР | ТР | ТР | ТР |
| | | | | | Специальная деятельность | Размещение, хранение, захоронение, утилизация, накопление, обработка, обезвреживание отходов производства и потребления, медицинских отходов, биологических отходов, радиоактивных отходов, веществ, разрушающих озоновый слой, а также размещение объектов размещения отходов, захоронения, хранения, обезвреживания таких отходов (скотомогильников, мусоросжигательных и мусороперерабатывающих заводов, полигонов по захоронению и сортировке бытового мусора и отходов, мест сбора вещей для их вторичной переработки | 12.2 | ТР | НР | ТР/ТР | ТР/ТР | ТР | ТР | ТР | ТР | ТР | ТР | ТР |
| Сельскохозяйственного использования (СХ) | | | | | | | | | | | | | | | | | | |
| | | | | | Растениеводство | Осуществление хозяйственной деятельности, связанной с выращиванием сельскохозяйственных культур. Содержание данного вида разрешенного использования включает в себя содержание видов разрешенного использования с кодами 1.2 - 1.6 | 1.1 | ТР | НР | ТР/ТР | ТР/ТР | ТР | ТР | ТР | ТР | ТР | ТР | ТР |
| | | | | | Выра- | Осуществление хозяйственной деятельности на сельскохозяйствен- | 1.2 | ТР | НР | ТР/ТР | ТР/ТР | ТР | ТР | ТР | ТР | ТР | ТР | ТР |

11/07-2021-П-КПЗЗ

| Изм. | Лист | № докум. | Подпись | Дата | Наименование вида разрешенного использования земельного участка ¹ | Описание вида разрешенного использования земельного участка ² | Код | минимальная площадь земельного участка (га) | максимальная площадь земельного участка (га) | ширина участка по лицевой границе, м | ширина участка по глубине, м | максимальное количество наземных этажей | минимальный отступ от красной линии (м) | максимальный коэффициент застройки (%) | максимальная площадь гаража (м ²) | максимальная высота ограждения (м) | минимальный коэффициент озеленения (%) | минимальные отступы от границы земельного участка |
|------|------|----------|---------|------|--|--|-----|---|--|--------------------------------------|------------------------------|---|---|--|---|------------------------------------|--|---|
| 1 | 2 | 3 | 4 | 5 | 6 | 7 | 8 | 9 | 10 | 11 | 12 | 13 | 14 | | | | | |
| | | | | | щивание зерновых и иных сельскохозяйственных культур | ных угодьях, связанной с производством зерновых, бобовых, кормовых, технических, масличных, эфиромасличных, и иных сельскохозяйственных культур | | | | | | | | | | | | |
| | | | | | Овощеводство | Осуществление хозяйственной деятельности на сельскохозяйственных угодьях, связанной с производством картофеля, листовых, плодовых, луковичных и бахчевых сельскохозяйственных культур, в том числе с использованием теплиц | 1.3 | ТР | НР | ТР/ТР | ТР/ТР | ТР | ТР | ТР | ТР | ТР | ТР | ТР |
| | | | | | Выращивание тонизирующих, лекарственных, цветочных культур | Осуществление хозяйственной деятельности, в том числе на сельскохозяйственных угодьях, связанной с производством чая, лекарственных и цветочных культур | 1.4 | ТР | НР | ТР/ТР | ТР/ТР | ТР | ТР | ТР | ТР | ТР | ТР | ТР |

11/07-2021-П-КПЗЗ

| Изм. | Лист | № докум. | Подпись | Дата | Наименование вида разрешенного использования земельного участка ¹ | Описание вида разрешенного использования земельного участка ² | Код | минимальная площадь земельного участка (га) | максимальная площадь земельного участка (га) | ширина участка по лицевой границе, м | ширина участка по глубине, м | максимальное количество наземных этажей | минимальный отступ от красной линии (м) | максимальный коэффициент застройки (%) | максимальная площадь гаража (м ²) | максимальная высота ограждения (м) | минимальный коэффициент озеленения (%) | минимальные отступы от границы земельного участка |
|------|------|----------|---------|------|--|--|------|---|--|--------------------------------------|------------------------------|---|---|--|---|------------------------------------|--|---|
| 1 | 2 | 3 | 4 | 5 | 6 | 7 | 8 | 9 | 10 | 11 | 12 | 13 | 14 | | | | | |
| | | | | | | разведение племенных животных, производство и использование племенной продукции (материала) | | | | | | | | | | | | |
| | | | | | Звероводство | Осуществление хозяйственной деятельности, связанной с разведением в неволе ценных пушных зверей; размещение зданий, сооружений, используемых для содержания и разведения животных, производства, хранения и первичной переработки продукции; разведение племенных животных, производство и использование племенной продукции (материала) | 1.9 | 0,5 | НР | НР/НР | НР/НР | 2 | ТР | 20 | ТР | 1,8 | НР | ТР |
| | | | | | Птицеводство | Осуществление хозяйственной деятельности, связанной с разведением домашних пород птиц, в том числе водоплавающих; размещение зданий, сооружений, используемых для содержания и разведения животных, производства, хранения и первичной переработки продукции птицеводства; разведение племенных животных, производство и использование племенной продукции (материала) | 1.10 | 0,5 | НР | НР/НР | НР/НР | 2 | ТР | 20 | ТР | 1,8 | НР | ТР |
| | | | | | Свиноводство | Осуществление хозяйственной деятельности, связанной с разведением свиней; размещение зданий, сооружений, используемых для содержания и разведения животных, производства, хранения и первичной переработки продукции; разведение племенных животных, производство и использование племенной продукции (материала) | 1.11 | 0,5 | НР | НР/НР | НР/НР | 2 | ТР | 20 | ТР | 1,8 | НР | ТР |
| | | | | | Пчеловодство | Осуществление хозяйственной деятельности, в том числе на сельскохозяйственных угодьях, по разведению, содержанию и использованию пчел и иных полезных насекомых; размещение ульев, иных объектов и оборудования, необходимого | 1.12 | 0,5 | НР | НР/НР | НР/НР | 2 | ТР | 20 | ТР | 1,8 | НР | ТР |

11/07-2021-П-КПЗЗ

| Изм. | Лист | № докум. | Подпись | Дата | Наименование вида разрешенного использования земельного участка ¹ | Описание вида разрешенного использования земельного участка ² | Код | минимальная площадь земельного участка (га) | максимальная площадь земельного участка (га) | ширина участка по лицевой границе, м | ширина участка по глубине, м | максимальное количество наземных полных этажей | минимальный отступ от красной линии (м) | максимальный коэффициент застройки (%) | максимальная площадь гаража (м ² .) | максимальная высота ограждения (м) | минимальный коэффициент озеленения (%) | минимальные отступы от границы земельного участка |
|------|------|----------|---------|------|--|--|------|---|--|--------------------------------------|------------------------------|--|---|--|--|------------------------------------|--|---|
| 1 | 2 | 3 | 4 | 5 | 6 | 7 | 8 | 9 | 10 | 11 | 12 | 13 | 14 | | | | | |
| | | | | | | для пчеловодства и разведения иных полезных насекомых; размещение сооружений, используемых для хранения и первичной переработки продукции пчеловодства | | | | | | | | | | | | |
| | | | | | Рыбоводство | Осуществление хозяйственной деятельности, связанной с разведением и (или) содержанием, выращиванием объектов рыбоводства (аквакультуры); размещение зданий, сооружений, оборудования, необходимых для осуществления рыбоводства (аквакультуры) | 1.13 | 0,5 | НР | НР/НР | НР/НР | 2 | ТР | 20 | ТР | 1,8 | НР | ТР |
| | | | | | Научное обеспечение сельского хозяйства | Осуществление научной и селекционной работы, ведения сельского хозяйства для получения ценных с научной точки зрения образцов растительного и животного мира; размещение коллекций генетических ресурсов растений | 1.14 | ТР | НР | ТР/ТР | ТР/ТР | ТР | ТР | ТР | ТР | ТР | ТР | ТР |
| | | | | | Хранение и переработка сельскохозяйственной продукции | Размещение зданий, сооружений, используемых для производства, хранения, первичной и глубокой переработки сельскохозяйственной продукции | 1.15 | 0,5 | НР | НР/НР | НР/НР | 2 | ТР | 20 | ТР | 1,8 | НР | ТР |

11/07-2021-П-КПЗЗ

| Изм. | Лист | № докум. | Подпись | Дата | Наименование вида разрешенного использования земельного участка ¹ | Описание вида разрешенного использования земельного участка ² | Код | минимальная площадь земельного участка (га) | максимальная площадь земельного участка (га) | ширина участка по лицевой границе, м | ширина участка по глубине, м | максимальное количество наземных этажей | минимальный отступ от красной линии (м) | максимальный коэффициент застройки (%) | максимальная площадь гаража (м2.) | максимальная высота ограждения (м) | минимальный коэффициент озеленения (%) | минимальные отступы от границы земельного участка |
|-------------------|--|---|---------|------|--|--|-------|---|--|--------------------------------------|------------------------------|---|---|--|-----------------------------------|------------------------------------|--|---|
| 1 | 2 | 3 | 4 | 5 | 6 | 7 | 8 | 9 | 10 | 11 | 12 | 13 | 14 | | | | | |
| 11/07-2021-П-КПЗЗ | Ведение личного подсобного хозяйства на полевых участках | Производство сельскохозяйственной продукции без права возведения объектов капитального строительства | 1.16 | TR | НР | TR/TR | TR/TR | TR | TR | TR | TR | TR | TR | TR | TR | TR | TR | TR |
| | Питомники | Выращивание и реализация подроста деревьев и кустарников, используемых в сельском хозяйстве, а также иных сельскохозяйственных культур для получения рассады и семян; размещение сооружений, необходимых для указанных видов сельскохозяйственного производства | 1.17 | 0,5 | НР | TR/TR | TR/TR | 2 | TR | 20 | TR | 1,8 | НР | TR | TR | TR | TR | TR |
| | Обеспечение сельскохозяйственного производства | Размещение машинно-транспортных и ремонтных станций, ангаров и гаражей для сельскохозяйственной техники, амбаров, водонапорных башен, трансформаторных станций и иного технического оборудования, используемого для ведения сельского хозяйства | 1.18 | 0,5 | НР | НР/НР | НР/НР | 2 | TR | 20 | TR | 1,8 | НР | TR | TR | TR | TR | TR |
| | Сенокосы | Косшение трав, сбор и заготовка сена | 1.19 | TR | НР | TR/TR | TR/TR | TR | TR | TR | TR | TR | TR | TR | TR | TR | TR | TR |
| | | | | | | | | | | | | | | | | | | |

| Изм. | Лист | № док-м. | Подпись | Дата | 11/07-2021-П-КПЗЗ | | | | | | | | |
|--|---|----------|---|--|------------------------------|------------------------------|--|---|--|--|------------------------------------|--|---|
| Наименование вида разрешенного использования земельного участка ¹ | Описание вида разрешенного использования земельного участка ² | Код | минимальная площадь земельного участка (га) | максимальная площадь земельного участка (га) | ширина по лицевой границе, м | ширина участка по глубине, м | максимальное количество наземных полных этажей | минимальный отступ от красной линии (м) | максимальный коэффициент застройки (%) | максимальная площадь гаража (м ² .) | максимальная высота ограждения (м) | минимальный коэффициент озеленения (%) | минимальные отступы от границы земельного участка |
| 1 | 2 | 3 | 4 | 5 | 6 | 7 | 8 | 9 | 10 | 11 | 12 | 13 | 14 |
| Выпас сельскохозяйственных животных | Выпас сельскохозяйственных животных | 1.20 | ТР | НР | ТР/ТР | ТР/ТР | ТР | ТР | ТР | ТР | ТР | ТР | ТР |
| Коммунальное обслуживание | Размещение объектов капитального строительства в целях обеспечения физических и юридических лиц коммунальными услугами, в частности: поставки воды, тепла, электричества, газа, предоставления услуг связи, отвода канализационных стоков, очистки и уборки объектов недвижимости (котельных, водозаборов, очистных сооружений, насосных станций, водопроводов, линий электропередач, трансформаторных подстанций, газопроводов, линий связи, телефонных станций, канализаций, стоянок, гаражей и мастерских для обслуживания уборочной и аварийной техники, а также зданий или помещений, предназначенных для приема физических и юридических лиц в связи с предоставлением им коммунальных услуг) | 3.1 | 0,0018 | НР | НР/НР | НР/НР | 3 | 6 | НР | НР | 1,8 | 20 | РПН |
| Обеспечение научной деятельности | Размещение объектов капитального строительства для проведения научных исследований и изысканий, испытаний опытных промышленных образцов, для размещения организаций, осуществляющих научные изыскания, исследования и разработки (научно-исследовательские институты, проектные институты, научные центры, опытно-конструкторские центры, государственные академии наук, в том числе отраслевые), проведения научной и селекционной | 3.9 | 0,06 | НР | НР/НР | НР/НР | 4 | 6 | 60 | НР | 1,8 | 20 | РПН |

| | |
|-------------------|------|
| Изм. | |
| Лист | |
| № док-м. | |
| Подпись | |
| Дата | |
| 11/07-2021-П-КПЗЗ | |
| 201 | Лист |

| Наименование вида разрешенного использования земельного участка ¹ | Описание вида разрешенного использования земельного участка ² | Код | минимальная площадь земельного участка (га) | максимальная площадь земельного участка (га) | ширина участка по лицевой границе, м | ширина участка по глубине, м | максимальное количество наземных этажей | минимальный отступ от красной линии (м) | максимальный коэффициент застройки (%) | максимальная площадь гаража (м2.) | максимальная высота ограждения (м) | минимальный коэффициент озеленения (%) | минимальные отступы от границы земельного участка |
|--|--|-------|---|--|--------------------------------------|------------------------------|---|---|--|-----------------------------------|------------------------------------|--|---|
| 1 | 2 | 3 | 4 | 5 | 6 | 7 | 8 | 9 | 10 | 11 | 12 | 13 | 14 |
| | работы, ведения сельского и лесного хозяйства для получения ценных с научной точки зрения образцов растительного и животного мира | | | | | | | | | | | | |
| Обеспечение спортивно-зрелищных мероприятий | Размещение спортивно-зрелищных зданий и сооружений, имеющих специальные места для зрителей от 500 мест (стадионов, дворцов спорта, ледовых дворцов, ипподромов) | 5.1.1 | 0,02 | НР | НР/НР | НР/НР | 2 | 6 | 60 | НР | 1,8 | 20 | РПН |
| Природно-познавательный туризм | Размещение баз и палаточных лагерей для проведения походов и экскурсий по ознакомлению с природой, пеших и конных прогулок, устройство троп и дорожек, размещение щитов с познавательными сведениями об окружающей природной среде; осуществление необходимых природоохранных и природовосстановительных мероприятий | 5.2 | 0,02 | НР | НР/НР | НР/НР | 2 | 6 | 60 | НР | 1,8 | 20 | РПН |
| Туристическое обслуживание | Размещение пансионатов, туристических гостиниц, кемпингов, домов отдыха, не оказывающих услуги по лечению, а также иных зданий, используемых с целью извлечения предпринимательской выгоды из предоставления жилого помещения для временного проживания в них; размещение детских лагерей | 5.2.1 | 0,02 | НР | НР/НР | НР/НР | 5 | 6 | 60 | НР | 1,8 | 20 | РПН |

| Изм. | Лист | № докум. | Подпись | Дата | Наименование вида разрешенного использования земельного участка ¹ | Описание вида разрешенного использования земельного участка ² | Код | минимальная площадь земельного участка (га) | максимальная площадь земельного участка (га) | ширина участка по лицевой границе, м | ширина участка по глубине, м | максимальное количество наземных полных этажей | минимальный отступ от красной линии (м) | максимальный коэффициент застройки (%) | максимальная площадь гаража (м2.) | максимальная высота ограждения (м) | минимальный коэффициент озеленения (%) | минимальные отступы от границы земельного участка | |
|------|------|----------|---------|------|--|---|-----|---|--|--------------------------------------|------------------------------|--|---|--|-----------------------------------|------------------------------------|--|---|----|
| 1 | 2 | 3 | 4 | 5 | 6 | 7 | 8 | 9 | 10 | 11 | 12 | 13 | 14 | | | | | | |
| | | | | | Охота и рыбалка | Обустройство мест охоты и рыбалки, в том числе размещение дома охотника или рыболова, сооружений, необходимых для восстановления и поддержания поголовья зверей или количества рыбы | 5.3 | 0,02 | НР | НР/НР | НР/НР | 2 | 6 | 60 | НР | 1,8 | 20 | РПН | |
| | | | | | Причалы для маломерных судов | Размещение сооружений, предназначенных для причаливания, хранения и обслуживания яхт, катеров, лодок и других маломерных судов | 5.4 | ТР | НР | ТР/ТР | ТР/ТР | ТР | ТР | ТР | ТР | ТР | ТР | ТР | |
| | | | | | Железнодорожный транспорт | Размещение железнодорожных путей; размещение, зданий и сооружений, в том числе железнодорожных вокзалов и станций, а также устройств и объектов, необходимых для эксплуатации, содержания, строительства, реконструкции, ремонта наземных и подземных зданий, сооружений, устройств и других объектов железнодорожного транспорта; размещение погрузочно-разгрузочных площадок, прирельсовых складов (за исключением складов горюче-смазочных материалов и автозаправочных станций любых типов, а также складов, предназначенных для хранения опасных веществ и материалов, не предназначенных непосредственно для обеспечения железнодорожных перевозок) и иных объектов при условии соблюдения требований безопасности движения, установленных федеральными законами; размещение наземных сооружений метрополитена, в том числе посадочных станций, вентиляционных шахт; размещение наземных сооружений для трамвайного сообщения и | 7.1 | ТР | НР | ТР/ТР | ТР/ТР | ТР | ТР | ТР | ТР | ТР | ТР | ТР | ТР |

11/07-2021-П-КПЗЗ

| Изм. | Лист | № докум. | Подпись | Дата | 1 | 2 | 3 | 4 | 5 | 6 | 7 | 8 | 9 | 10 | 11 | 12 | 13 | 14 |
|------|------|----------|---------|------|--|---|-------|---|--|--------------------------------------|------------------------------|---|---|--|---|------------------------------------|--|---|
| | | | | | Наименование вида разрешенного использования земельного участка ¹ | Описание вида разрешенного использования земельного участка ² | Код | минимальная площадь земельного участка (га) | максимальная площадь земельного участка (га) | ширина участка по лицевой границе, м | ширина участка по глубине, м | максимальное количество наземных этажей | минимальный отступ от красной линии (м) | максимальный коэффициент застройки (%) | максимальная площадь гаража (м ²) | максимальная высота ограждения (м) | минимальный коэффициент озеленения (%) | минимальные отступы от границы земельного участка |
| | | | | | | иных специальных дорог (канатных, монорельсовых, фуникулеров) | | | | | | | | | | | | |
| | | | | | Железнодорожные пути | Размещение железнодорожных путей | 7.1.1 | ТР | НР | ТР/ТР | ТР/ТР | ТР | ТР | ТР | ТР | ТР | ТР | ТР |
| | | | | | Обслуживание железнодорожных перевозок | Размещение зданий и сооружений, в том числе железнодорожных вокзалов и станций, а также устройств и объектов, необходимых для эксплуатации, содержания, строительства, реконструкции, ремонта наземных и подземных зданий, сооружений, устройств и других объектов железнодорожного транспорта; размещение погрузочно-разгрузочных площадок, прирельсовых складов (за исключением складов горюче-смазочных материалов и автозаправочных станций любых типов, а также складов, предназначенных для хранения опасных веществ и материалов, не предназначенных непосредственно для обеспечения железнодорожных перевозок) и иных объектов при условии соблюдения требований безопасности движения, установленных федеральными законами | 7.1.2 | ТР | НР | ТР/ТР | ТР/ТР | ТР | ТР | ТР | ТР | ТР | ТР | ТР |
| | | | | | Автомобильный транспорт | Размещение автомобильных дорог и технически связанных с ними сооружений; размещение зданий и сооружений, предназначенных для обслуживания пассажиров, а также обеспечивающие работу транспортных средств, размещение объектов, предназначенных для размещения постов органов внутренних дел, ответственных за безопасность дорожного движения; оборудование земельных участков для стоянок автомобильного транспорта, а также для размещения депо (устройства мест стоянок) автомобильного транспорта, осуществляющего перевозки людей по | 7.2 | ТР | НР | ТР/ТР | ТР/ТР | ТР | ТР | ТР | ТР | ТР | ТР | ТР |

11/07-2021-П-КПЗЗ

| Изм. | Лист | № докум. | Подпись | Дата | Наименование вида разрешенного использования земельного участка ¹ | Описание вида разрешенного использования земельного участка ² | Код | минимальная площадь земельного участка (га) | максимальная площадь земельного участка (га) | ширина участка по лицевой границе, м | ширина участка по глубине, м | максимальное количество наземных этажей | минимальный отступ от красной линии (м) | максимальный коэффициент застройки (%) | максимальная площадь гаража (м ² .) | максимальная высота ограждения (м) | минимальный коэффициент озеленения (%) | минимальные отступы от границы земельного участка |
|------|------|----------|---------|------|--|---|-------|---|--|--------------------------------------|------------------------------|---|---|--|--|------------------------------------|--|---|
| 1 | 2 | 3 | 4 | 5 | 6 | 7 | 8 | 9 | 10 | 11 | 12 | 13 | 14 | | | | | |
| | | | | | | установленному маршруту | | | | | | | | | | | | |
| | | | | | Размещение автомобильных дорог | Размещение автомобильных дорог за пределами населенных пунктов и технически связанных с ними сооружений, придорожных стоянок (парковок) транспортных средств в границах городских улиц и дорог, за исключением предусмотренных видами разрешенного использования с кодами 2.7.1, 4.9, 7.2.3, а также некапитальных сооружений, предназначенных для охраны транспортных средств; размещение объектов, предназначенных для размещения постов органов внутренних дел, ответственных за безопасность дорожного движения | 7.2.1 | ТР | НР | ТР/ТР | ТР/ТР | ТР | ТР | ТР | ТР | ТР | ТР | ТР |
| | | | | | Обслуживание перевозок пассажиров | Размещение зданий и сооружений, предназначенных для обслуживания пассажиров, за исключением объектов капитального строительства, размещение которых предусмотрено содержанием вида разрешенного использования с кодом 7.6 | 7.2.2 | ТР | НР | ТР/ТР | ТР/ТР | ТР | ТР | ТР | ТР | ТР | ТР | ТР |
| | | | | | Стоянки транспорта общего пользования | Размещение стоянок транспортных средств, осуществляющих перевозки людей по установленному маршруту | 7.2.3 | ТР | НР | ТР/ТР | ТР/ТР | ТР | ТР | ТР | ТР | ТР | ТР | ТР |
| | | | | | Водный транспорт | Размещение искусственно созданных для судоходства внутренних водных путей, размещение объектов капитального строительства внутренних водных путей, размещение объектов капитального | 7.3 | ТР | НР | ТР/ТР | ТР/ТР | ТР | ТР | ТР | ТР | ТР | ТР | ТР |

11/07-2021-П-КПЗЗ

| Изм. | Лист | № докум. | Подпись | Дата | Наименование вида разрешенного использования земельного участка ¹ | Описание вида разрешенного использования земельного участка ² | Код | минимальная площадь земельного участка (га) | максимальная площадь земельного участка (га) | ширина участка по лицевой границе, м | ширина участка по глубине, м | максимальное количество наземных этажей | минимальный отступ от красной линии (м) | максимальный коэффициент застройки (%) | максимальная площадь гаража (м ²) | максимальная высота ограждения (м) | минимальный коэффициент озеленения (%) | минимальные отступы от границы земельного участка |
|------|------|----------|---------|------|--|--|-----|---|--|--------------------------------------|------------------------------|---|---|--|---|------------------------------------|--|---|
| 1 | 2 | 3 | 4 | 5 | 6 | 7 | 8 | 9 | 10 | 11 | 12 | 13 | 14 | | | | | |
| | | | | | строительства морских портов, размещение объектов капитального строительства, в том числе морских и речных портов, причалов, пристаней, гидротехнических сооружений, навигационного оборудования и других объектов, необходимых для обеспечения судоходства и водных перевозок | | | | | | | | | | | | | |
| | | | | | Размещение аэродромов, вертолетных площадок (вертодромов), обустройство мест для приводнения и причаливания гидросамолетов, размещение радиотехнического обеспечения полетов и прочих объектов, необходимых для взлета и приземления (приводнения) воздушных судов, размещение аэропортов (аэровокзалов) и иных объектов, необходимых для посадки и высадки пассажиров и их сопровождающего обслуживания и обеспечения их безопасности, а также размещение объектов, необходимых для погрузки, разгрузки и хранения грузов, перемещаемых воздушным путем; размещение объектов, предназначенных для технического обслуживания и ремонта воздушных судов | 7.4 | ТР | НР | ТР/ТР | ТР/ТР | ТР | ТР | ТР | ТР | ТР | ТР | ТР | ТР |
| | | | | | Размещение нефтепроводов, водопроводов, газопроводов и иных трубопроводов, а также иных зданий и сооружений, необходимых для эксплуатации названных трубопроводов | 7.5 | ТР | НР | ТР/ТР | ТР/ТР | ТР | ТР | ТР | ТР | ТР | ТР | ТР | ТР |
| | | | | | Сохранение отдельных естественных качеств окружающей природной среды путем ограничения хозяйственной деятельности в данной зоне, в частности: создание и уход за запретными полосами, создание и уход за защитными лесами, в том числе городскими лесами, лесами в лесопарках, и иная хозяйственная деятельность, разрешенная в защитных лесах, соблюдение режима использования природ- | 9.1 | ТР | НР | ТР/ТР | ТР/ТР | ТР | ТР | ТР | ТР | ТР | ТР | ТР | ТР |

11/07-2021-П-КПЗЗ

| Изм. | Лист | № докум. | Подпись | Дата | Наименование вида разрешенного использования земельного участка ¹ | Описание вида разрешенного использования земельного участка ² | Код | минимальная площадь земельного участка (га) | максимальная площадь земельного участка (га) | ширина участка по лицевой границе, м | ширина участка по глубине, м | максимальное количество наземных полных этажей | минимальный отступ от красной линии (м) | максимальный коэффициент застройки (%) | максимальная площадь гаража (м2.) | максимальная высота ограждения (м) | минимальный коэффициент озеленения (%) | минимальные отступы от границы земельного участка |
|------|------|----------|---------|------|---|--|-------|---|--|--------------------------------------|------------------------------|--|---|--|-----------------------------------|------------------------------------|--|---|
| 1 | 2 | 3 | 4 | 5 | 6 | 7 | 8 | 9 | 10 | 11 | 12 | 13 | 14 | | | | | |
| | | | | | ных ресурсов в заказниках, сохранение свойств земель, являющихся особо ценными | | | | | | | | | | | | | |
| | | | | | Сохранение и репродукция редких и (или) находящихся под угрозой исчезновения видов животных | Осуществление хозяйственной деятельности, связанной с сохранением и репродукцией редких и (или) находящихся под угрозой исчезновения видов животных; размещение зданий, сооружений, используемых для содержания и (или) репродукции редких и (или) находящихся под угрозой исчезновения видов животных | 9.1.1 | ТР | НР | ТР/ТР | ТР/ТР | ТР | ТР | ТР | ТР | ТР | ТР | ТР |
| | | | | | Курортная деятельность | Использование, в том числе с их извлечением, для лечения и оздоровления человека природных лечебных ресурсов (месторождения минеральных вод, лечебные грязи, рапой лиманов и озер, особый климат и иные природные факторы и условия, которые используются или могут использоваться для профилактики и лечения заболеваний человека), а также охрана лечебных ресурсов от истощения и уничтожения в границах первой зоны округа горно-санитарной или санитарной охраны лечебно-оздоровительных местностей и курорта | 9.2 | ТР | НР | ТР/ТР | ТР/ТР | ТР | ТР | ТР | ТР | ТР | ТР | ТР |
| | | | | | Санаторная | Размещение санаториев и профилакториев, обеспечивающих оказание услуги по лечению и оздоровлению населения; | 9.2.1 | ТР | НР | ТР/ТР | ТР/ТР | ТР | ТР | ТР | ТР | ТР | ТР | ТР |

11/07-2021-П-КПЗЗ

| | |
|----------|--|
| Изм. | |
| Лист | |
| № докум. | |
| Подпись | |
| Дата | |

11/07-2021-П-КПЗЗ

| Наименование вида разрешенного использования земельного участка ¹ | Описание вида разрешенного использования земельного участка ² | Код | минимальная площадь земельного участка (га) | максимальная площадь земельного участка (га) | ширина участка по лицевой границе, м | ширина участка по глубине, м | максимальное количество наземных этажей | минимальный отступ от красной линии (м) | максимальный коэффициент застройки (%) | максимальная площадь гаража (м2.) | максимальная высота ограждения (м) | минимальный коэффициент озеленения (%) | минимальные отступы от границы земельного участка |
|--|---|------|---|--|--------------------------------------|------------------------------|---|---|--|-----------------------------------|------------------------------------|--|---|
| 1 | 2 | 3 | 4 | 5 | 6 | 7 | 8 | 9 | 10 | 11 | 12 | 13 | 14 |
| деятельность | обустройство лечебно-оздоровительных местностей (пляжи, бюветы, места добычи целебной грязи); размещение лечебно-оздоровительных лагерей | | | | | | | | | | | | |
| Историко-культурная деятельность | Сохранение и изучение объектов культурного наследия народов Российской Федерации (памятников истории и культуры), в том числе: объектов археологического наследия, достопримечательных мест, мест бытования исторических промыслов, производств и ремесел, недействующих военных и гражданских захоронений, объектов культурного наследия, хозяйственная деятельность, являющаяся историческим промыслом или ремеслом, а также хозяйственная деятельность, обеспечивающая познавательный туризм | 9.3 | ТР | НР | ТР/ТР | ТР/ТР | ТР | ТР | ТР | ТР | ТР | ТР | ТР |
| Заготовка древесины | Рубка лесных насаждений, выросших в природных условиях, в том числе гражданами для собственных нужд, частичная переработка, хранение и вывоз древесины, создание лесных дорог, размещение сооружений, необходимых для обработки и хранения древесины (лесных складов, лесопилен), охрана и восстановление лесов | 10.1 | ТР | НР | ТР/ТР | ТР/ТР | ТР | ТР | ТР | ТР | ТР | ТР | ТР |
| Лесные плантации | Выращивание и рубка лесных насаждений, выращенных трудом человека, частичная переработка, хранение и вывоз древесины, создание дорог, размещение сооружений, необходимых для обработки и хранения древесины (лесных складов, лесопилен), охрана лесов | 10.2 | ТР | НР | ТР/ТР | ТР/ТР | ТР | ТР | ТР | ТР | ТР | ТР | ТР |
| Заготовка лесных ресурсов | Заготовка живицы, сбор недревесных лесных ресурсов, в том числе гражданами для собственных нужд, заготовка пищевых лесных ресурсов и дикорастущих растений, хранение, неглубокая переработка и вывоз добытых лесных ресурсов, размещение временных сооружений, необходимых для хранения и неглубокой переработки лесных ресурсов (сушилки, грибоварни, склады), охрана лесов | 10.3 | ТР | НР | ТР/ТР | ТР/ТР | ТР | ТР | ТР | ТР | ТР | ТР | ТР |

| Изм. | Лист | № докум. | Подпись | Дата | Наименование вида разрешенного использования земельного участка ¹ | Описание вида разрешенного использования земельного участка ² | Код | минимальная площадь земельного участка (га) | максимальная площадь земельного участка (га) | ширина по лицевой границе, м | ширина участка по глубине, м | максимальное количество наземных полных этажей | минимальный отступ от красной линии (м) | максимальный коэффициент застройки (%) | максимальная площадь гаража (м ² .) | максимальная высота ограждения (м) | минимальный коэффициент озеленения (%) | минимальные отступы от границы земельного участка | |
|---|------|----------|---------|------|--|---|------|---|--|------------------------------|------------------------------|--|---|--|--|------------------------------------|--|---|--|
| 1 | 2 | 3 | 4 | 5 | 6 | 7 | 8 | 9 | 10 | 11 | 12 | 13 | 14 | | | | | | |
| | | | | | Резервные леса | Деятельность, связанная с охраной лесов | 10.4 | ТР | НР | ТР/ТР | ТР/ТР | ТР | ТР | ТР | ТР | ТР | ТР | ТР | |
| | | | | | Общее пользование водными объектами | Использование земельных участков, примыкающих к водным объектам способами, необходимыми для осуществления общего водопользования (водопользования, осуществляемого гражданами для личных нужд, а также забор (изъятие) водных ресурсов для целей питьевого и хозяйственно-бытового водоснабжения, купание, использование маломерных судов, водных мотоциклов и других технических средств, предназначенных для отдыха на водных объектах, водопой, если соответствующие запреты не установлены законодательством) | 11.1 | 0,06 | НР | НР/НР | НР/НР | 2 | 6 | 60 | НР | 1,8 | 20 | РПН | |
| | | | | | Специальное пользование водными объектами | Использование земельных участков, примыкающих к водным объектам способами, необходимыми для специального водопользования (забор водных ресурсов из поверхностных водных объектов, сброс сточных вод и (или) дренажных вод, проведение дноуглубительных, взрывных, буровых и других работ, связанных с изменением дна и берегов водных объектов) | 11.2 | ТР | НР | ТР/ТР | ТР/ТР | ТР | ТР | ТР | ТР | ТР | ТР | ТР | |
| Территория специального назначения (С) | | | | | | | | | | | | | | | | | | | |
| | | | | | Коммунальное обслуживание | Размещение объектов капитального строительства в целях обеспечения физических и юридических лиц коммунальными услугами, в частности: поставки воды, тепла, электричества, газа, предоставления услуг связи, отвода канализационных стоков, очистки и уборки объектов недвижимости (котельных, водозаборов, очистных сооружений, насосных станций, водопроводов, линий электропередач, трансформаторных подстанций, газопроводов, линий связи, теле- | 3.1 | 0,0018 | НР | НР/НР | НР/НР | 3 | 6 | НР | НР | 1,8 | 20 | РПН | |

11/07-2021-П-КПЗЗ

| Изм. | Лист | № докум. | Подпись | Дата | Наименование вида разрешенного использования земельного участка ¹ | Описание вида разрешенного использования земельного участка ² | Код | минимальная площадь земельного участка (га) | максимальная площадь земельного участка (га) | ширина участка по лицевой границе, м | ширина участка по глубине, м | максимальное количество наземных полных этажей | минимальный отступ от красной линии (м) | максимальный коэффициент застройки (%) | максимальная площадь гаража (м2.) | максимальная высота ограждения (м) | минимальный коэффициент озеленения (%) | минимальные отступы от границы земельного участка |
|------|------|----------|---------|------|---|--|-------|---|--|--------------------------------------|------------------------------|--|---|--|-----------------------------------|------------------------------------|--|---|
| 1 | 2 | 3 | 4 | 5 | 6 | 7 | 8 | 9 | 10 | 11 | 12 | 13 | 14 | | | | | |
| | | | | | фонных станций, канализаций, стоянок, гаражей и мастерских для обслуживания уборочной и аварийной техники, а также зданий или помещений, предназначенных для приема физических и юридических лиц в связи с предоставлением им коммунальных услуг) | | | | | | | | | | | | | |
| | | | | | Размещение объектов капитального строительства, предназначенных для оказания гражданам социальной помощи (службы занятости населения, дома престарелых, дома ребенка, детские дома, пункты питания малоимущих граждан, пункты ночлега для бездомных граждан, службы психологической и бесплатной юридической помощи, социальные, пенсионные и иные службы, в которых осуществляется прием граждан по вопросам оказания социальной помощи и назначения социальных или пенсионных выплат); размещение объектов капитального строительства для размещения отделений почты и телеграфа; размещение объектов капитального строительства для размещения общественных некоммерческих организаций: благотворительных организаций, клубов по интересам | 3.2 | 0,002 | НР | НР/НР | НР/НР | | 3 | 6 | 60 | НР | 1,8 | 20 | РПН |
| | | | | | Размещение объектов капитального строительства для проведения научных исследований и изысканий, испытаний опытных промышленных образцов, для размещения организаций, осуществляющих научные изыскания, исследования и разработки (научно-исследовательские институты, проектные институты, научные центры, опытно-конструкторские центры, государственные академии наук, в том числе отраслевые), проведения научной и селекционной работы, ведения сельского и лесного хозяйства для получения ценных с научной точки зрения образцов растительного и животного мира | 3.9 | 0,06 | НР | НР/НР | НР/НР | | 4 | 6 | 60 | НР | 1,8 | 20 | РПН |

11/07-2021-П-КПЗЗ

| Изм. | Лист | № докум. | Подпись | Дата | Наименование вида разрешенного использования земельного участка ¹ | Описание вида разрешенного использования земельного участка ² | Код | минимальная площадь земельного участка (га) | максимальная площадь земельного участка (га) | ширина участка по лицевой границе, м | ширина участка по глубине, м | максимальное количество наземных этажей | минимальный отступ от красной линии (м) | максимальный коэффициент застройки (%) | максимальная площадь гаража (м ²) | максимальная высота ограждения (м) | минимальный коэффициент озеленения (%) | минимальные отступы от границы земельного участка |
|------|------|----------|---------|------|---|---|--------|---|--|--------------------------------------|------------------------------|---|---|--|---|------------------------------------|--|---|
| 1 | 2 | 3 | 4 | 5 | 6 | 7 | 8 | 9 | 10 | 11 | 12 | 13 | 14 | | | | | |
| | | | | | Обеспечение деятельности в области гидрометеорологии и смежных с ней областях | Размещение объектов капитального строительства, предназначенных для наблюдений за физическими и химическими процессами, происходящими в окружающей среде, определения ее гидрометеорологических, агрометеорологических и гелиогеофизических характеристик, уровня загрязнения атмосферного воздуха, почв, водных объектов, в том числе по гидробиологическим показателям, и околоземного - космического пространства, зданий и сооружений, используемых в области гидрометеорологии и смежных с ней областях (доплеровские метеорологические радиолокаторы, гидрологические посты и другие) | 3.9.1 | 0,06 | НР | НР/НР | НР/НР | 2 | 6 | 60 | НР | 2,5 | 20 | |
| | | | | | Ветеринарное обслуживание | Размещение объектов капитального строительства, предназначенных для оказания ветеринарных услуг, содержания или разведения животных, не являющихся сельскохозяйственными, под надзором человека. Содержание данного вида разрешенного использования включает в себя содержание видов разрешенного использования с кодами 3.10.1 - 3.10.2 | 3.10 | 0,06 | НР | НР/НР | НР/НР | 2 | 6 | 60 | НР | 2,5 | 20 | РПН |
| | | | | | Амбулаторное ветеринарное обслуживание | Размещение объектов капитального строительства, предназначенных для оказания ветеринарных услуг без содержания животных | 3.10.1 | 0,06 | НР | НР/НР | НР/НР | 2 | 6 | 60 | НР | 2,5 | 20 | РПН |

11/07-2021-П-КПЗЗ

| Изм. | Лист | № докум. | Подпись | Дата | Наименование вида разрешенного использования земельного участка ¹ | Описание вида разрешенного использования земельного участка ² | Код | минимальная площадь земельного участка (га) | максимальная площадь земельного участка (га) | ширина по лицевой границе, м | ширина участка по глубине, м | максимальное количество наземных этажей | минимальный отступ от красной линии (м) | максимальный коэффициент застройки (%) | максимальная площадь гаража (м2.) | максимальная высота ограждения (м) | минимальный коэффициент озеленения (%) | минимальные отступы от границы земельного участка |
|------|------|----------|---------|------|--|---|--------|---|--|------------------------------|------------------------------|---|---|--|-----------------------------------|------------------------------------|--|---|
| 1 | 2 | 3 | 4 | 5 | 6 | 7 | 8 | 9 | 10 | 11 | 12 | 13 | 14 | | | | | |
| | | | | | жива-ние | | | | | | | | | | | | | |
| | | | | | Приюты для животных | Размещение объектов капитального строительства, предназначенных для оказания ветеринарных услуг в стационаре; размещение объектов капитального строительства, предназначенных для содержания, разведения животных, не являющихся сельскохозяйственными, под надзором человека, оказания услуг по содержанию и лечению бездомных животных; размещение объектов капитального строительства, предназначенных для организации гостиниц для животных | 3.10.2 | 0,06 | НР | НР/НР | НР/НР | 2 | 6 | 60 | НР | 2,5 | 20 | РПН |
| | | | | | Причалы для маломерных судов | Размещение сооружений, предназначенных для причаливания, хранения и обслуживания яхт, катеров, лодок и других маломерных судов | 5.4 | ТР | НР | ТР/ТР | ТР/ТР | ТР | ТР | ТР | ТР | ТР | ТР | ТР |
| | | | | | Обеспечение космической деятельности | Размещение космодромов, стартовых комплексов и пусковых установок, командно-измерительных комплексов, центров и пунктов управления полетами космических объектов, пунктов приема, хранения и переработки информации, баз хранения космической техники, полигонов приземления космических объектов, объектов экспериментальной базы для отработки космической техники, центров и оборудования для подготовки космонавтов, других сооружений, используемых при осуществлении космической деятельности | 6.10 | ТР | НР | ТР/ТР | ТР/ТР | ТР | ТР | ТР | ТР | ТР | ТР | ТР |
| | | | | | Железнодорожный транспорт | Размещение железнодорожных путей; размещение, зданий и сооружений, в том числе железнодорожных вокзалов и станций, а также устройств и объектов, необходимых для эксплуатации, содержания, строительства, реконструкции, ремонта наземных и подземных зда- | 7.1 | ТР | НР | ТР/ТР | ТР/ТР | ТР | ТР | ТР | ТР | ТР | ТР | ТР |

11/07-2021-П-КПЗЗ

| Изм. | Лист | № докум. | Подпись | Дата | Наименование вида разрешенного использования земельного участка ¹ | Описание вида разрешенного использования земельного участка ² | Код | минимальная площадь земельного участка (га) | максимальная площадь земельного участка (га) | ширина по лицевой границе, м | ширина участка по глубине, м | максимальное количество наземных полных этажей | минимальный отступ от красной линии (м) | максимальный коэффициент застройки (%) | максимальная площадь гаража (м ²) | максимальная высота ограждения (м) | минимальный коэффициент озеленения (%) | минимальные отступы от границы земельного участка |
|------|------|----------|---------|------|--|---|-----|---|--|------------------------------|------------------------------|--|---|--|---|------------------------------------|--|---|
| 1 | 2 | 3 | 4 | 5 | 6 | 7 | 8 | 9 | 10 | 11 | 12 | 13 | 14 | | | | | |
| | | | | | порт | ний, сооружений, устройств и других объектов железнодорожного транспорта; размещение погрузочно-разгрузочных площадок, прирельсовых складов (за исключением складов горюче-смазочных материалов и автозаправочных станций любых типов, а также складов, предназначенных для хранения опасных веществ и материалов, не предназначенных непосредственно для обеспечения железнодорожных перевозок) и иных объектов при условии соблюдения требований безопасности движения, установленных федеральными законами; размещение наземных сооружений метрополитена, в том числе посадочных станций, вентиляционных шахт; размещение наземных сооружений для трамвайного сообщения и иных специальных дорог (канатных, монорельсовых, фуникулеров) | | | | | | | | | | | | |
| | | | | | Автомобильный транспорт | Размещение автомобильных дорог и технически связанных с ними сооружений; размещение зданий и сооружений, предназначенных для обслуживания пассажиров, а также обеспечивающие работу транспортных средств, размещение объектов, предназначенных для размещения постов органов внутренних дел, ответственных за безопасность дорожного движения; оборудование земельных участков для стоянок автомобильного транспорта, а также для размещения депо (устройства мест стоянок) автомобильного транспорта, осуществляющего перевозки людей по установленному маршруту | 7.2 | ТР | НР | ТР/ТР | ТР/ТР | ТР | ТР | ТР | ТР | ТР | ТР | ТР |
| | | | | | Водный транспорт | Размещение искусственно созданных для судоходства внутренних водных путей, размещение объектов капитального строительства внутренних водных путей, размещение объектов капитального строительства морских портов, размещение объектов капитального строительства, в том числе морских и речных портов, причалов, | 7.3 | ТР | НР | ТР/ТР | ТР/ТР | ТР | ТР | ТР | ТР | ТР | ТР | ТР |

11/07-2021-П-КПЗЗ

| Изм. | Лист | № докум. | Подпись | Дата | Наименование вида разрешенного использования земельного участка ¹ | Описание вида разрешенного использования земельного участка ² | Код | минимальная площадь земельного участка (га) | максимальная площадь земельного участка (га) | ширина по лицевой границе, м | ширина участка по глубине, м | максимальное количество наземных этажей | минимальный отступ от красной линии (м) | максимальный коэффициент застройки (%) | максимальная площадь гаража (м2.) | максимальная высота ограждения (м) | минимальный коэффициент озеленения (%) | минимальные отступы от границы земельного участка |
|------|------|----------|---------|------|--|---|-----|---|--|------------------------------|------------------------------|---|---|--|-----------------------------------|------------------------------------|--|---|
| 1 | 2 | 3 | 4 | 5 | 6 | 7 | 8 | 9 | 10 | 11 | 12 | 13 | 14 | | | | | |
| | | | | | | пристаней, гидротехнических сооружений, навигационного оборудования и других объектов, необходимых для обеспечения судоходства и водных перевозок | | | | | | | | | | | | |
| | | | | | Воздушный транспорт | Размещение аэродромов, вертолетных площадок (вертодромов), обустройство мест для приводнения и причаливания гидросамолетов, размещение радиотехнического обеспечения полетов и прочих объектов, необходимых для взлета и приземления (приводнения) воздушных судов, размещение аэропортов (аэровокзалов) и иных объектов, необходимых для посадки и высадки пассажиров и их сопутствующего обслуживания и обеспечения их безопасности, а также размещение объектов, необходимых для погрузки, разгрузки и хранения грузов, перемещаемых воздушным путем; размещение объектов, предназначенных для технического обслуживания и ремонта воздушных судов | 7.4 | ТР | НР | ТР/ТР | ТР/ТР | ТР | ТР | ТР | ТР | ТР | ТР | ТР |
| | | | | | Трубопроводный транспорт | Размещение нефтепроводов, водопроводов, газопроводов и иных трубопроводов, а также иных зданий и сооружений, необходимых для эксплуатации названных трубопроводов | 7.5 | ТР | НР | ТР/ТР | ТР/ТР | ТР | ТР | ТР | ТР | ТР | ТР | ТР |
| | | | | | Внеуличный транспорт | Размещение сооружений, необходимых для эксплуатации метрополитена, в том числе наземных путей метрополитена, посадочных станций, межстанционных переходов для пассажиров, электродепо, вентиляционных шахт; размещение наземных сооружений иных видов внеуличного транспорта (монорельсового транспорта, подвесных канатных дорог, фуникулеров) | 7.6 | ТР | НР | ТР/ТР | ТР/ТР | ТР | ТР | ТР | ТР | ТР | ТР | ТР |
| | | | | | Обеспечение | Размещение объектов капитального строительства, предназначенных для разработки, испытания, производства ремонта или уничто- | 8.1 | ТР | НР | ТР/ТР | ТР/ТР | ТР | ТР | ТР | ТР | ТР | ТР | ТР |

11/07-2021-П-КПЗЗ

| Изм. | Лист | № докум. | Подпись | Дата | Наименование вида разрешенного использования земельного участка ¹ | Описание вида разрешенного использования земельного участка ² | Код | минимальная площадь земельного участка (га) | максимальная площадь земельного участка (га) | ширина участка по лицевой границе, м | ширина участка по глубине, м | максимальное количество наземных полных этажей | минимальный отступ от красной линии (м) | максимальный коэффициент застройки (%) | максимальная площадь гаража (м2.) | максимальная высота ограждения (м) | минимальный коэффициент озеленения (%) | минимальные отступы от границы земельного участка | |
|------|------|----------|---------|------|--|--|-----|---|--|--------------------------------------|------------------------------|--|---|--|-----------------------------------|------------------------------------|--|---|----|
| 1 | 2 | 3 | 4 | 5 | 6 | 7 | 8 | 9 | 10 | 11 | 12 | 13 | 14 | | | | | | |
| | | | | | вооруженных сил | жения вооружения, техники военного назначения и боеприпасов; обустройство земельных участков в качестве испытательных полигонов, мест уничтожения вооружения и захоронения отходов, возникающих в связи с использованием, производством, ремонтом или уничтожением вооружений или боеприпасов; размещение объектов капитального строительства, необходимых для создания и хранения запасов материальных ценностей в государственном и мобилизационном резервах (хранилища, склады и другие объекты); размещение объектов, для обеспечения безопасности которых были созданы закрытые административно-территориальные образования | | | | | | | | | | | | | |
| | | | | | Охрана Государственной границы Российской Федерации | Размещение инженерных сооружений и заграждений, пограничных знаков, коммуникаций и других объектов, необходимых для обеспечения защиты и охраны Государственной границы Российской Федерации, устройство пограничных просек и контрольных полос, размещение зданий для размещения пограничных воинских частей и органов управления ими, а также для размещения пунктов пропуска через Государственную границу Российской Федерации | 8.2 | ТР | НР | ТР/ТР | ТР/ТР | ТР | ТР | ТР | ТР | ТР | ТР | ТР | ТР |
| | | | | | Обеспечение внутреннего правопорядка | Размещение объектов капитального строительства, необходимых для подготовки и поддержания в готовности органов внутренних дел и спасательных служб, в которых существует военизированная служба; размещение объектов гражданской обороны, за исключением объектов гражданской обороны, являющихся частями производственных зданий | 8.3 | ТР | НР | ТР/ТР | ТР/ТР | ТР | ТР | ТР | ТР | ТР | ТР | ТР | ТР |

11/07-2021-П-КПЗЗ

| | | | | | | | | | | | | | | | | | | | |
|-------------------|--|--|---|------|---|--|--------------------------------------|------------------------------|---|---|--|-----------------------------------|------------------------------------|--|---|----|----|--|--|
| Изм. | | | | | | | | | | | | | | | | | | | |
| Лист | | | | | | | | | | | | | | | | | | | |
| № докум. | | | | | | | | | | | | | | | | | | | |
| Подпись | | | | | | | | | | | | | | | | | | | |
| Дата | | | | | | | | | | | | | | | | | | | |
| 11/07-2021-П-КПЗЗ | | Наименование вида разрешенного использования земельного участка ¹ | Описание вида разрешенного использования земельного участка ² | Код | минимальная площадь земельного участка (га) | максимальная площадь земельного участка (га) | ширина участка по лицевой границе, м | ширина участка по глубине, м | максимальное количество наземных этажей | минимальный отступ от красной линии (м) | максимальный коэффициент застройки (%) | максимальная площадь гаража (м2.) | максимальная высота ограждения (м) | минимальный коэффициент озеленения (%) | минимальные отступы от границы земельного участка | | | | |
| | | 1 | 2 | 3 | 4 | 5 | 6 | 7 | 8 | 9 | 10 | 11 | 12 | 13 | 14 | | | | |
| | | Обеспечение деятельности по исполнению наказаний | Размещение объектов капитального строительства для создания мест лишения свободы (следственные изоляторы, тюрьмы, поселения) | 8.4 | ТР | НР | ТР/ТР | ТР/ТР | ТР | ТР | ТР | ТР | ТР | ТР | ТР | ТР | ТР | | |
| | | Историко-культурная деятельность | Сохранение и изучение объектов культурного наследия народов Российской Федерации (памятников истории и культуры), в том числе: объектов археологического наследия, достопримечательных мест, мест бытования исторических промыслов, производств и ремесел, действующих военных и гражданских захоронений, объектов культурного наследия, хозяйственная деятельность, являющаяся историческим промыслом или ремеслом, а также хозяйственная деятельность, обеспечивающая познавательный туризм | 9.3 | ТР | НР | ТР/ТР | ТР/ТР | ТР | ТР | ТР | ТР | ТР | ТР | ТР | ТР | ТР | | |
| | | Специальное пользование водными объектами | Использование земельных участков, примыкающих к водным объектам способами, необходимыми для специального водопользования (забор водных ресурсов из поверхностных водных объектов, сброс сточных вод и (или) дренажных вод, проведение дноуглубительных, взрывных, буровых и других работ, связанных с изменением дна и берегов водных объектов) | 11.2 | ТР | НР | ТР/ТР | ТР/ТР | ТР | ТР | ТР | ТР | ТР | ТР | ТР | ТР | ТР | | |
| Гидротехнические | Размещение гидротехнических сооружений, необходимых для эксплуатации водохранилищ (плотин, водосбросов, водозаборных, водовыпускных и других гидротехнических сооружений, судопро- | 11.3 | ТР | НР | ТР/ТР | ТР/ТР | ТР | ТР | ТР | ТР | ТР | ТР | ТР | ТР | ТР | | | | |
| 215 | Лист | | | | | | | | | | | | | | | | | | |

| Изм. | Лист | № докум. | Подпись | Дата | Наименование вида разрешенного использования земельного участка ¹ | Описание вида разрешенного использования земельного участка ² | Код | минимальная площадь земельного участка (га) | максимальная площадь земельного участка (га) | ширина участка по лицевой границе, м | ширина участка по глубине, м | максимальное количество наземных этажей | минимальный отступ от красной линии (м) | максимальный коэффициент застройки (%) | максимальная площадь гаража (м2.) | максимальная высота ограждения (м) | минимальный коэффициент озеленения (%) | минимальные отступы от границы земельного участка |
|------|------|----------|---------|------|--|---|-------|---|--|--------------------------------------|------------------------------|---|---|--|-----------------------------------|------------------------------------|--|---|
| 1 | 2 | 3 | 4 | 5 | 6 | 7 | 8 | 9 | 10 | 11 | 12 | 13 | 14 | | | | | |
| | | | | | движное жилье | жилья (палаточные городки, кемпинги, жилые вагончики, жилые прицепы) с возможностью подключения названных сооружений к инженерным сетям, находящимся на земельном участке или на земельных участках, имеющих инженерные сооружения, предназначенных для общего пользования | | | | | | | | | | | | |
| | | | | | Обслуживание жилой застройки | Размещение объектов капитального строительства, размещение которых предусмотрено видами разрешенного использования с кодами 3.1, 3.2, 3.3, 3.4, 3.4.1, 3.5.1, 3.6, 3.7, 3.10.1, 4.1, 4.3, 4.4, 4.6, 4.7, 4.9, если их размещение необходимо для обслуживания жилой застройки, а также связано с проживанием граждан, не причиняет вреда окружающей среде и санитарному благополучию, не нарушает права жителей, не требует установления санитарной зоны | 2.7 | 0,0018 | НР | НР/НР | НР/НР | 3 | НР | НР | НР | 1,8 | НР | РПН |
| | | | | | Хранение авто-транспорта назначения | Размещение отдельно стоящих и пристроенных гаражей, в том числе подземных, предназначенных для хранения личного автотранспорта граждан, с возможностью размещения автомобильных моек | 2.7.1 | 0,0018 | НР | НР/НР | НР/НР | НР | 6 | НР | НР | 1,8 | НР | РПН |
| | | | | | Размещение гаражей для собственных нужд | Размещение для собственных нужд отдельно стоящих гаражей и (или) гаражей, блокированных общими стенами с другими гаражами в одном ряду, имеющих общие с ними крышу, фундамент и коммуникации | 2.7.2 | 0,0018 | НР | НР/НР | НР/НР | НР | 6 | НР | НР | 1,8 | НР | РПН |

11/07-2021-П-КПЗЗ

| Изм. | Лист | № докум. | Подпись | Дата | Наименование вида разрешенного использования земельного участка ¹ | Описание вида разрешенного использования земельного участка ² | Код | минимальная площадь земельного участка (га) | максимальная площадь земельного участка (га) | ширина по лицевой границе, м | ширина участка по глубине, м | максимальное количество наземных полных этажей | минимальный отступ от красной линии (м) | максимальный коэффициент застройки (%) | максимальная площадь гаража (м ²) | максимальная высота ограждения (м) | минимальный коэффициент озеленения (%) | минимальные отступы от границы земельного участка |
|-------------------|---|---|---------|------|--|--|-------|---|--|------------------------------|------------------------------|--|---|--|---|------------------------------------|--|---|
| 1 | 2 | 3 | 4 | 5 | 6 | 7 | 8 | 9 | 10 | 11 | 12 | 13 | 14 | | | | | |
| 11/07-2021-П-КПЗЗ | Объекты торговли (торговые центры, торговые развлекательные центры (комплексы)) | Размещение объектов капитального строительства, общей площадью свыше 5000 кв. м с целью размещения одной или нескольких организаций, осуществляющих продажу товаров, и (или) оказание услуг в соответствии с содержанием видов разрешенного использования с кодами 4.5 - 4.9; размещение гаражей и (или) стоянок для автомобилей сотрудников и посетителей торгового центра | 4.2 | 0,06 | НР | НР/НР | НР/НР | 3 | 6 | 60 | НР | 1,8 | 20 | РПН | | | | |
| | Рынки | Размещение объектов капитального строительства, сооружений, предназначенных для организации постоянной или временной торговли (ярмарка, рынок, базар), с учетом того, что каждое из торговых мест не располагает торговой площадью более 200 кв. м; размещение гаражей и (или) стоянок для автомобилей сотрудников и посетителей рынка | 4.3 | 0,06 | НР | НР/НР | НР/НР | 3 | 6 | 60 | НР | 1,8 | 20 | РПН | | | | |
| | Служебные гаражи | Размещение постоянных или временных гаражей с несколькими стояночными местами, стоянок (парковок), гаражей, в том числе многоярусных, не указанных в коде 2.7.1 | 4.9 | 0,1 | НР | НР/НР | НР/НР | НР | 6 | 60 | НР | 1,8 | 20 | РПН | | | | |
| | Объекты дорожного сервиса | Размещение автозаправочных станций (бензиновых, газовых); размещение магазинов сопутствующей торговли, зданий для организации общественного питания в качестве объектов придорожного сервиса; предоставление гостиничных услуг в качестве придорож- | 4.9.1 | 0,15 | НР | НР/НР | НР/НР | 3 | 6 | 60 | НР | 1,8 | 20 | РПН | | | | |

| Изм. | Лист | № докум. | Подпись | Дата | Наименование вида разрешенного использования земельного участка ¹ | Описание вида разрешенного использования земельного участка ² | Код | минимальная площадь земельного участка (га) | максимальная площадь земельного участка (га) | ширина участка по лицевой границе, м | ширина участка по глубине, м | максимальное количество наземных полных этажей | минимальный отступ от красной линии (м) | максимальный коэффициент застройки (%) | максимальная площадь гаража (м ² .) | максимальная высота ограждения (м) | минимальный коэффициент озеленения (%) | минимальные отступы от границы земельного участка |
|------|------|----------|---------|------|--|--|---------|---|--|--------------------------------------|------------------------------|--|---|--|--|------------------------------------|--|---|
| 1 | 2 | 3 | 4 | 5 | 6 | 7 | 8 | 9 | 10 | 11 | 12 | 13 | 14 | | | | | |
| | | | | | виса | ного сервиса; размещение автомобильных моек и прачечных для автомобильных принадлежностей, мастерских, предназначенных для ремонта и обслуживания автомобилей и прочих объектов придорожного сервиса | | | | | | | | | | | | |
| | | | | | Заправка транспортных средств | Размещение автозаправочных станций; размещение магазинов сопутствующей торговли, зданий для организации общественного питания в качестве объектов дорожного сервиса | 4.9.1.1 | 0,15 | НР | НР/НР | НР/НР | 3 | 6 | 60 | НР | 1,8 | 20 | РПН |
| | | | | | Обеспечение дорожного отдыха | Размещение зданий для предоставления гостиничных услуг в качестве дорожного сервиса (мотелей), а также размещение магазинов сопутствующей торговли, зданий для организации общественного питания в качестве объектов дорожного сервиса | 4.9.1.2 | 0,15 | НР | НР/НР | НР/НР | 3 | 6 | 60 | НР | 1,8 | 20 | РПН |
| | | | | | Автомобильные мойки | Размещение автомобильных моек, а также размещение магазинов сопутствующей торговли | 4.9.1.3 | 0,15 | НР | НР/НР | НР/НР | 3 | 6 | 60 | НР | 1,8 | 20 | РПН |
| | | | | | Ремонт автомобилей | Размещение мастерских, предназначенных для ремонта и обслуживания автомобилей, и прочих объектов дорожного сервиса, а также размещение магазинов сопутствующей торговли | 4.9.1.4 | 0,15 | НР | НР/НР | НР/НР | 3 | 6 | 60 | НР | 1,8 | 20 | РПН |
| | | | | | Авиационный спорт | Размещение спортивных сооружений для занятия авиационными видами спорта (ангары, взлетно-посадочные площадки и иные сооружения, необходимые для организации авиационных видов спорта и хранения соответствующего инвентаря) | 5.1.6 | 0,02 | НР | НР/НР | НР/НР | 2 | 6 | 60 | НР | 1,8 | 20 | РПН |

11/07-2021-П-КПЗЗ

| Изм. | Лист | № докум. | Подпись | Дата | Наименование вида разрешенного использования земельного участка ¹ | Описание вида разрешенного использования земельного участка ² | Код | минимальная площадь земельного участка (га) | максимальная площадь земельного участка (га) | ширина участка по лицевой границе, м | ширина участка по глубине, м | максимальное количество наземных полных этажей | минимальный отступ от красной линии (м) | максимальный коэффициент застройки (%) | максимальная площадь гаража (м ²) | максимальная высота ограждения (м) | минимальный коэффициент озеленения (%) | минимальные отступы от границы земельного участка |
|-------------------|---------------------------|---|---------|------|--|--|-------|---|--|--------------------------------------|------------------------------|--|---|--|---|------------------------------------|--|---|
| 1 | 2 | 3 | 4 | 5 | 6 | 7 | 8 | 9 | 10 | 11 | 12 | 13 | 14 | | | | | |
| 11/07-2021-П-КПЗЗ | Склады | Размещение сооружений, имеющих назначение по временному хранению, распределению и перевалке грузов (за исключением хранения стратегических запасов), не являющихся частями производственных комплексов, на которых был создан груз: промышленные базы, склады, погрузочные терминалы и доки, нефтехранилища и нефтеналивные станции, газовые хранилища и обслуживающие их газоконденсатные и газоперекачивающие станции, элеваторы и продовольственные склады, за исключением железнодорожных перевалочных складов | 6.9 | ТР | НР | ТР/ТР | ТР/ТР | ТР | ТР | ТР | ТР | ТР | ТР | ТР | ТР | ТР | ТР | ТР |
| | Железнодорожный транспорт | Размещение железнодорожных путей; размещение, зданий и сооружений, в том числе железнодорожных вокзалов и станций, а также устройств и объектов, необходимых для эксплуатации, содержания, строительства, реконструкции, ремонта наземных и подземных зданий, сооружений, устройств и других объектов железнодорожного транспорта; размещение погрузочно-разгрузочных площадок, прирельсовых складов (за исключением складов горюче-смазочных материалов и автозаправочных станций любых типов, а также складов, предназначенных для хранения опасных веществ и материалов, не предназначенных непосредственно для обеспечения железнодорожных перевозок) и иных объектов при условии соблюдения требований безопасности движения, установленных федеральными законами; размещение наземных сооружений метрополитена, в том числе посадочных станций, вентиляционных шахт; размещение наземных сооружений для трамвайного сообщения и иных специальных дорог (канатных, монорельсовых, фуникулеров) | 7.1 | ТР | НР | ТР/ТР | ТР/ТР | ТР | ТР | ТР | ТР | ТР | ТР | ТР | ТР | ТР | ТР | ТР |
| | Железнодоро- | Размещение железнодорожных путей | 7.1.1 | ТР | НР | ТР/ТР | ТР/ТР | ТР | ТР | ТР | ТР | ТР | ТР | ТР | ТР | ТР | ТР | ТР |

| Изм. | Лист | № докум. | Подпись | Дата | Наименование вида разрешенного использования земельного участка ¹ | Описание вида разрешенного использования земельного участка ² | Код | минимальная площадь земельного участка (га) | максимальная площадь земельного участка (га) | ширина по лицевой границе, м | ширина участка по глубине, м | максимальное количество наземных полных этажей | минимальный отступ от красной линии (м) | максимальный коэффициент застройки (%) | максимальная площадь гаража (м2.) | максимальная высота ограждения (м) | минимальный коэффициент озеленения (%) | минимальные отступы от границы земельного участка |
|------|------|----------|---------|------|--|---|-------|---|--|------------------------------|------------------------------|--|---|--|-----------------------------------|------------------------------------|--|---|
| 1 | 2 | 3 | 4 | 5 | 6 | 7 | 8 | 9 | 10 | 11 | 12 | 13 | 14 | | | | | |
| | | | | | рожные пути | | | | | | | | | | | | | |
| | | | | | Обслуживание железнодорожных перевозок | Размещение зданий и сооружений, в том числе железнодорожных вокзалов и станций, а также устройств и объектов, необходимых для эксплуатации, содержания, строительства, реконструкции, ремонта наземных и подземных зданий, сооружений, устройств и других объектов железнодорожного транспорта; размещение погрузочно-разгрузочных площадок, прирельсовых складов (за исключением складов горюче-смазочных материалов и автозаправочных станций любых типов, а также складов, предназначенных для хранения опасных веществ и материалов, не предназначенных непосредственно для обеспечения железнодорожных перевозок) и иных объектов при условии соблюдения требований безопасности движения, установленных федеральными законами | 7.1.2 | ТР | НР | ТР/ТР | ТР/ТР | ТР | ТР | ТР | ТР | ТР | ТР | ТР |
| | | | | | Автомобильный транспорт | Размещение автомобильных дорог и технически связанных с ними сооружений; размещение зданий и сооружений, предназначенных для обслуживания пассажиров, а также обеспечивающие работу транспортных средств, размещение объектов, предназначенных для размещения постов органов внутренних дел, ответственных за безопасность дорожного движения; оборудование земельных участков для стоянок автомобильного транспорта, а также для размещения депо (устройства мест стоянок) автомобильного транспорта, осуществляющего перевозки людей по установленному маршруту | 7.2 | ТР | НР | ТР/ТР | ТР/ТР | ТР | ТР | ТР | ТР | ТР | ТР | ТР |
| | | | | | Размещение | Размещение автомобильных дорог за пределами населенных пунктов и технически связанных с ними сооружений, придорожных сто- | 7.2.1 | ТР | НР | ТР/ТР | ТР/ТР | ТР | ТР | ТР | ТР | ТР | ТР | ТР |

11/07-2021-П-КПЗЗ

| Изм. | Лист | № докум. | Подпись | Дата | Наименование вида разрешенного использования земельного участка ¹ | Описание вида разрешенного использования земельного участка ² | Код | минимальная площадь земельного участка (га) | максимальная площадь земельного участка (га) | ширина участка по лицевой границе, м | ширина участка по глубине, м | максимальное количество наземных полных этажей | минимальный отступ от красной линии (м) | максимальный коэффициент застройки (%) | максимальная площадь гаража (м ²) | максимальная высота ограждения (м) | минимальный коэффициент озеленения (%) | минимальные отступы от границы земельного участка |
|------|------|----------|---------|------|--|---|-------|---|--|--------------------------------------|------------------------------|--|---|--|---|------------------------------------|--|---|
| 1 | 2 | 3 | 4 | 5 | 6 | 7 | 8 | 9 | 10 | 11 | 12 | 13 | 14 | | | | | |
| | | | | | автомобильных дорог | янок (парковок) транспортных средств в границах городских улиц и дорог, за исключением предусмотренных видами разрешенного использования с кодами 2.7.1, 4.9, 7.2.3, а также некапитальных сооружений, предназначенных для охраны транспортных средств; размещение объектов, предназначенных для размещения постов органов внутренних дел, ответственных за безопасность дорожного движения | | | | | | | | | | | | |
| | | | | | Обслуживание перевозок пассажиров | Размещение зданий и сооружений, предназначенных для обслуживания пассажиров, за исключением объектов капитального строительства, размещение которых предусмотрено содержанием вида разрешенного использования с кодом 7.6 | 7.2.2 | ТР | НР | ТР/ТР | ТР/ТР | ТР | ТР | ТР | ТР | ТР | ТР | ТР |
| | | | | | Стоянки транспорта общего пользования | Размещение стоянок транспортных средств, осуществляющих перевозки людей по установленному маршруту | 7.2.3 | ТР | НР | ТР/ТР | ТР/ТР | ТР | ТР | ТР | ТР | ТР | ТР | ТР |
| | | | | | Водный транспорт | Размещение искусственно созданных для судоходства внутренних водных путей, размещение объектов капитального строительства внутренних водных путей, размещение объектов капитального строительства морских портов, размещение объектов капитального строительства, в том числе морских и речных портов, причалов, пристаней, гидротехнических сооружений, навигационного оборудо- | 7.3 | ТР | НР | ТР/ТР | ТР/ТР | ТР | ТР | ТР | ТР | ТР | ТР | ТР |

11/07-2021-П-КПЗЗ

| Изм. | Лист | № докум. | Подпись | Дата | Наименование вида разрешенного использования земельного участка ¹ | Описание вида разрешенного использования земельного участка ² | Код | минимальная площадь земельного участка (га) | максимальная площадь земельного участка (га) | ширина участка по лицевой границе, м | ширина участка по глубине, м | максимальное количество наземных этажей | минимальный отступ от красной линии (м) | максимальный коэффициент застройки (%) | максимальная площадь гаража (м2.) | максимальная высота ограждения (м) | минимальный коэффициент озеленения (%) | минимальные отступы от границы земельного участка |
|------|------|----------|---------|------|--|--|-----|---|--|--------------------------------------|------------------------------|---|---|--|-----------------------------------|------------------------------------|--|---|
| 1 | 2 | 3 | 4 | 5 | 6 | 7 | 8 | 9 | 10 | 11 | 12 | 13 | 14 | | | | | |
| | | | | | | дования и других объектов, необходимых для обеспечения судоходства и водных перевозок | | | | | | | | | | | | |
| | | | | | Воздушный транспорт | Размещение аэродромов, вертолетных площадок (вертодромов), обустройство мест для приводнения и причаливания гидросамолетов, размещение радиотехнического обеспечения полетов и прочих объектов, необходимых для взлета и приземления (приводнения) воздушных судов, размещение аэропортов (аэровокзалов) и иных объектов, необходимых для посадки и высадки пассажиров и их сопровождающего обслуживания и обеспечения их безопасности, а также размещение объектов, необходимых для погрузки, разгрузки и хранения грузов, перемещаемых воздушным путем; размещение объектов, предназначенных для технического обслуживания и ремонта воздушных судов | 7.4 | ТР | НР | ТР/ТР | ТР/ТР | ТР | ТР | ТР | ТР | ТР | ТР | ТР |
| | | | | | Трубопроводный транспорт | Размещение нефтепроводов, водопроводов, газопроводов и иных трубопроводов, а также иных зданий и сооружений, необходимых для эксплуатации названных трубопроводов | 7.5 | ТР | НР | ТР/ТР | ТР/ТР | ТР | ТР | ТР | ТР | ТР | ТР | ТР |
| | | | | | Внеуличный транспорт | Размещение сооружений, необходимых для эксплуатации метрополитена, в том числе наземных путей метрополитена, посадочных станций, межстанционных переходов для пассажиров, электродепо, вентиляционных шахт; размещение наземных сооружений иных видов внеуличного транспорта (монорельсового транспорта, подвесных канатных дорог, фуникулеров) | 7.6 | ТР | НР | ТР/ТР | ТР/ТР | ТР | ТР | ТР | ТР | ТР | ТР | ТР |
| | | | | | Обеспечение внут- | Размещение объектов капитального строительства, необходимых для подготовки и поддержания в готовности органов внутренних дел и спасательных служб, в которых существует военизированная | 8.3 | ТР | НР | ТР/ТР | ТР/ТР | ТР | ТР | ТР | ТР | ТР | ТР | ТР |

11/07-2021-П-КПЗЗ

| Изм. | Лист | № докум. | Подпись | Дата | Наименование вида разрешенного использования земельного участка ¹ | Описание вида разрешенного использования земельного участка ² | Код | минимальная площадь земельного участка (га) | максимальная площадь земельного участка (га) | ширина участка по лицевой границе, м | ширина участка по глубине, м | максимальное количество наземных этажей | минимальный отступ от красной линии (м) | максимальный коэффициент застройки (%) | максимальная площадь гаража (м2.) | максимальная высота ограждения (м) | минимальный коэффициент озеленения (%) | минимальные отступы от границы земельного участка |
|------|------|----------|---------|------|--|---|--------|---|--|--------------------------------------|------------------------------|---|---|--|-----------------------------------|------------------------------------|--|---|
| 1 | 2 | 3 | 4 | 5 | 6 | 7 | 8 | 9 | 10 | 11 | 12 | 13 | 14 | | | | | |
| | | | | | решенного порядка | служба; размещение объектов гражданской обороны, за исключением объектов гражданской обороны, являющихся частями производственных зданий | | | | | | | | | | | | |
| | | | | | Специальное пользование водными объектами | Использование земельных участков, примыкающих к водным объектам способами, необходимыми для специального водопользования (забор водных ресурсов из поверхностных водных объектов, сброс сточных вод и (или) дренажных вод, проведение дноуглубительных, взрывных, буровых и других работ, связанных с изменением дна и берегов водных объектов) | 11.2 | ТР | НР | ТР/ТР | ТР/ТР | ТР | ТР | ТР | ТР | ТР | ТР | ТР |
| | | | | | Гидротехнические сооружения | Размещение гидротехнических сооружений, необходимых для эксплуатации водохранилищ (плотин, водосбросов, водозаборных, водовыпускных и других гидротехнических сооружений, судопропускных сооружений, рыбозащитных и рыбопропускных сооружений, берегозащитных сооружений) | 11.3 | ТР | НР | ТР/ТР | ТР/ТР | ТР | ТР | ТР | ТР | ТР | ТР | ТР |
| | | | | | Улично-дорожная сеть | Размещение объектов улично-дорожной сети: автомобильных дорог, трамвайных путей и пешеходных тротуаров в границах населенных пунктов, пешеходных переходов, бульваров, площадей, проездов, велодорожек и объектов велотранспортной и инженерной инфраструктуры; размещение придорожных стоянок (парковок) транспортных средств в границах городских улиц и дорог, за исключением предусмотренных видами разрешенного использования с кодами 2.7.1, 4.9, 7.2.3, а также некапитальных сооружений, предназначенных для охраны транспортных средств | 12.0.1 | ТР | НР | ТР/ТР | ТР/ТР | ТР | ТР | ТР | ТР | ТР | ТР | ТР |
| | | | | | Благоустройство | Размещение декоративных, технических, планировочных, конструктивных устройств, элементов озеленения, различных видов оборуду- | 12.0.2 | ТР | НР | ТР/ТР | ТР/ТР | ТР | ТР | ТР | ТР | ТР | ТР | ТР |

11/07-2021-П-КПЗЗ

| | | | | | | | | | | | | | | |
|---|--|--|---------|---|--|--------------------------------------|------------------------------|---|---|--|-----------------------------------|------------------------------------|--|---|
| Изм. | | | | | | | | | | | | | | |
| Лист | | | | | | | | | | | | | | |
| № докум. | | | | | | | | | | | | | | |
| Подпись | | | | | | | | | | | | | | |
| Дата | | | | | | | | | | | | | | |
| Наименование вида разрешенного использования земельного участка ¹ | | Описание вида разрешенного использования земельного участка ² | Код | минимальная площадь земельного участка (га) | максимальная площадь земельного участка (га) | ширина участка по лицевой границе, м | ширина участка по глубине, м | максимальное количество наземных этажей | минимальный отступ от красной линии (м) | максимальный коэффициент застройки (%) | максимальная площадь гаража (м2.) | максимальная высота ограждения (м) | минимальный коэффициент озеленения (%) | минимальные отступы от границы земельного участка |
| 1 | 2 | | | | | | | | | | | | | |
| ство территории | дования и оформления, малых архитектурных форм, некапитальных нестационарных строений и сооружений, информационных щитов и указателей, применяемых как составные части благоустройства территории, общественных туалетов | | | | | | | | | | | | | |
| Комплексное освоение (КО) | | | | | | | | | | | | | | |
| перечень устанавливается в соответствии с классификатором на основании утвержденной градостроительной документации | | | ПП и ПМ | ПП и ПМ | ПП и ПМ | ПП и ПМ | ПП и ПМ | ПП и ПМ | ПП и ПМ | ПП и ПМ | ПП и ПМ | ПП и ПМ | ПП и ПМ | ПП и ПМ |
| <p>Условные обозначения:</p> <p>«НР» - не регламентируется</p> <p>«РПН» - регламентируется нормами противопожарной безопасности</p> <p>«ПП и ПМ» - предельные параметры устанавливаются в соответствии с проектом планировки и межевания в зависимости от принятого типа застройки</p> <p>«ТР» - регламентируется техническими нормами</p> | | | | | | | | | | | | | | |
| 225 | Лист | | | | | | | | | | | | | |

11/07-2021-П-КПЗЗ

1. Иные требования к использованию земельных участков

1.1. Природные зелёные заграждения

На территории участков, расположенных вдоль границ зон с интенсивным использованием должны устраиваться природные зелёные заграждения, которые обеспечивают защиту объектов, расположенных в зонах менее интенсивного использования, от негативного воздействия объектов, расположенных в зонах более интенсивного использования;

Настоящими Правилами устанавливаются три категории природных зелёных заграждений:

– Тип 1 - плотное заграждение - зеленые насаждения высотой не менее 2 м, с плотностью посадки не менее 1 ствола на 4м²на полосе шириной 10м.

– Тип 2 - полупрозрачное заграждение - зеленые насаждения высотой не менее 2м, с плотностью посадки не менее 1 ствола на 9м²на полосе шириной 6м.

– Тип 3 - прозрачные заграждение - зеленые насаждения высотой не менее 2м, с плотностью посадки не менее 1 ствола на 16м²на полосе шириной 3м.

При устройстве природных заграждений бремя ответственности и затрат ложится на плечи застройщика той зоны, которая имеет более высокую относительную интенсивность.

При делении на участки незастроенной территории и выделении под застройку незастроенных участков устройства заграждений не требуется. Определение ответственности за устройство заграждений и собственно их устройство следует обеспечить при застройке участков.

Если не предусмотрено схемой деления на участки, застройщик обязан сохранить, либо посадить по обе стороны всех вновь построенных улиц не менее 1 дерева на 10м уличного фасада.

1.2. Автостоянки

Во всех территориальных зонах требуемое, согласно местным нормативам градостроительного проектирования и СНиП 2.07.01-89*, СП 42.13330.2011 количество машиномест на одну расчетную единицу по видам использования для наземных стоянок, должно быть обеспечено на территории, в границах которой производится градостроительное изменение.

1.3. Предельные разрешенные уровни воздействия на среду и человека от деятельности на территории участка

Предельные разрешенные уровни воздействия на среду и человека от деятельности на территории участка приведены в таблице 3.

Значения максимально допустимых уровней воздействия, установленные Градостроительным регламентом сельского поселения Октябрьский сельсовет Муниципального района Благовещенский район Республики Башкортостан, относятся к территориям, расположенным внутри зон. На границах зон должны обеспечиваться значения уровней воздействия, соответствующие меньшему значению из разрешенных в зонах по обе стороны границы.

Таблица 3. Разрешенные параметры допустимых уровней воздействия на среду и человека от деятельности на территории участка

| Наименование показателя | Максимальный уровень шумового воздействия LAэкв (дБА) | Максимальный уровень загрязненности атмосферного воздуха | Максимальный уровень электромагнитного излучения от радиотехнических средств | Загрязненность сточных вод |
|--------------------------|---|--|--|--|
| Вид территориальной зоны | | | | |
| Ж | 55 | 0.8 ПДК | 1 ПДУ | нормативно очищенные в том числе на локальных очистных сооружениях |

| Наименование показателя | Максимальный уровень шумового воздействия LAэкв (дБА) | Максимальный уровень загрязненности атмосферного воздуха | Максимальный уровень электромагнитного излучения от радиотехнических средств | Загрязненность сточных вод |
|--------------------------|---|--|--|---|
| Вид территориальной зоны | | | | |
| ОД | 55 (для объектов здравоохранения, образования и просвещения – 65) | 0.8 ПДК | 1 ПДУ | нормативно очищенные в том числе на локальных очистных сооружениях |
| P1 | 65 | 0.8 ПДК | 1 ПДУ | нормативно очищенные, в том числе на локальных очистных сооружениях |
| P2 | 65 | 0.8 ПДК | 1 ПДУ | нормативно очищенные, в том числе на локальных очистных сооружениях |
| П | Нормируется по границе объединенной СЗЗ 65 | Нормируется по границе объединенной СЗЗ 1 ПДК | Нормируется по границе объединенной СЗЗ - 1 ПДУ | нормативно очищенные стоки, в том числе на локальных очистных сооружениях с самостоятельным или централизованным выпуском |
| Сх | Нормируется по границе объединенной СЗЗ 65 | Нормируется по границе объединенной СЗЗ 1 ПДК | Нормируется по границе объединенной СЗЗ - 1 ПДУ | нормативно очищенные стоки, в том числе на локальных очистных сооружениях с самостоятельным или централизованным выпуском |
| С | Нормируется по границе объединенной СЗЗ 65 | Нормируется по границе объединенной СЗЗ 1 ПДК | Нормируется по границе объединенной СЗЗ - 1 ПДУ | нормативно очищенные стоки, в том числе на локальных очистных сооружениях с самостоятельным или централизованным выпуском |
| КО | 55 | 0.8 ПДК | 1 ПДУ | нормативно очищенные, в том числе на локальных очистных сооружениях |

Глава 14. Градостроительные регламенты в части ограничений использования земельных участков и объектов капитального строительства

Статья 35. Ограничения использования земельных участков и объектов капитального строительства, на территории зон с особыми условиями использования территорий

1. Ограничения градостроительных изменений на территории зон охраны водоемов.

До разработки и утверждения проектов зон охраны водных объектов сельского поселения Октябрьский сельсовет границы зон охраны водоемов зафиксированы в соответствии с требованиями Водного Кодекса РФ.

Водоохранные зоны, прибрежные защитные полосы, береговые полосы общего пользования:

Водоохранными зонами являются территории, которые примыкают к береговой линии морей, рек, ручьев, каналов, озер, водохранилищ и на которых устанавливается специальный режим осуществления хозяйственной и иной деятельности в целях предотвращения загрязнения, засорения, заиления указанных водных объектов и истощения их вод, а также сохранения среды обитания водных биологических ресурсов и других объектов животного и растительного мира.

В границах водоохранных зон устанавливаются прибрежные защитные полосы, на территории которых вводятся дополнительные ограничения хозяйственной и иной деятельности.

Минимальные размеры водоохранных зон (ВЗ) водных объектов, их прибрежных защитных (ПЗП) и береговых полос (БП) в соответствии со ст. 6 и 65 Водного кодекса РФ № 74-ФЗ от 03.06.2006г. (действует с 01.01.2007г.

Водоохранными зонами являются территории, которые примыкают к береговой линии рек, ручьев, озер, водохранилищ и на которых устанавливается специальный режим осуществления хозяйственной и иной деятельности в целях предотвращения загрязнения, засорения, заиления указанных водных объектов и истощения их вод, а также сохранения среды обитания водных биологических ресурсов и других объектов животного и растительного мира.

В границах водоохранных зон устанавливаются прибрежные защитные полосы, на территориях которых вводятся дополнительные ограничения хозяйственной и иной деятельности.

Ширина водоохранной зоны рек, ручьев, каналов, озер, водохранилищ и ширина их прибрежной защитной полосы за пределами территорий городов и других населенных пунктов устанавливаются от соответствующей береговой линии.

Ширина водоохранной зоны рек или ручьев устанавливается от их истока для рек или ручьев протяженностью:

- 1) До десяти километров - в размере пятидесяти метров;
- 2) От десяти до пятидесяти километров - в размере ста метров;
- 3) От пятидесяти километров и более - в размере двухсот метров.

Для реки, ручья протяженностью менее десяти километров от истока до устья водоохранная зона совпадает с прибрежной защитной полосой. Радиус водоохранной зоны для истоков реки, ручья устанавливается в размере пятидесяти метров.

Ширина водоохранной зоны озера, водохранилища, за исключением озера, расположенного внутри болота, или озера, водохранилища с акваторией менее 0,5 квадратного километра, устанавливается в размере пятидесяти метров. Ширина водоохранной зоны водохранилища, расположенного на водотоке, устанавливается равной ширине водоохранной зоны этого водотока.

Водоохранные зоны магистральных или межхозяйственных каналов совпадают по ширине с полосами отводов таких каналов.

Ширина прибрежной защитной полосы устанавливается в зависимости от уклона берега водного объекта и составляет 30 метров для обратного или нулевого уклона, 40 метров для уклона до трех градусов и 50 метров для уклона три и более градуса.

Полоса земли вдоль береговой линии водного объекта общего пользования (береговая полоса) предназначается для общего пользования. Ширина береговой полосы водных объектов

| | | | | | | | | | | |
|------|------|----------|---------|------|--|--|--|--|--|------|
| | | | | | | | | | | Лист |
| | | | | | | | | | | 228 |
| Изм. | Лист | № докум. | Подпись | Дата | | | | | | |

11/07-2021-П-КПЗЗ

общего пользования составляет двадцать метров, за исключением береговой полосы каналов, а также рек и ручьев, протяженность которых от истока до устья не более чем десять километров. Ширина береговой полосы каналов, а также рек и ручьев, протяженность которых от истока до устья не более чем десять километров, составляет пять метров.

В границах водоохранных зон запрещаются:

1) Использование сточных вод в целях регулирования плодородия почв;
2) Размещение кладбищ, скотомогильников, мест захоронения отходов производства и потребления, химических, взрывчатых, токсичных, отравляющих и ядовитых веществ, пунктов захоронения радиоактивных отходов;

3) Осуществление авиационных мер по борьбе с вредными организмами;

4) Движение и стоянка транспортных средств (кроме специальных транспортных средств), за исключением их движения по дорогам и стоянки на дорогах и в специально оборудованных местах, имеющих твердое покрытие;

5) Размещение автозаправочных станций, складов горюче-смазочных материалов (за исключением случаев, если автозаправочные станции, склады горюче-смазочных материалов размещены на территориях портов, судостроительных и судоремонтных организаций, инфраструктуры внутренних водных путей при условии соблюдения требований законодательства в области охраны окружающей среды и Настоящих Правил), станций технического обслуживания, используемых для технического осмотра и ремонта транспортных средств, осуществление мойки транспортных средств;

6) Размещение специализированных хранилищ пестицидов и агрохимикатов, применение пестицидов и агрохимикатов;

7) Сброс сточных, в том числе дренажных, вод;

8) Разведка и добыча общераспространенных полезных ископаемых (за исключением случаев, если разведка и добыча общераспространенных полезных ископаемых осуществляются пользователями недр, осуществляющими разведку и добычу иных видов полезных ископаемых, в границах предоставленных им в соответствии с законодательством Российской Федерации о недрах горных отводов и (или) геологических отводов на основании утвержденного технического проекта в соответствии со статьей 19.1 Закона Российской Федерации от 21 февраля 1992 года № 2395-1 «О недрах»).

В границах водоохранных зон допускаются проектирование, строительство, реконструкция, ввод в эксплуатацию, эксплуатация хозяйственных и иных объектов при условии оборудования таких объектов сооружениями, обеспечивающими охрану водных объектов от загрязнения, засорения, заиления и истощения вод в соответствии с водным законодательством и законодательством в области охраны окружающей среды. Выбор типа сооружения, обеспечивающего охрану водного объекта от загрязнения, засорения, заиления и истощения вод, осуществляется с учетом необходимости соблюдения установленных в соответствии с законодательством в области охраны окружающей среды нормативов допустимых сбросов загрязняющих веществ, иных веществ и микроорганизмов. В целях Настоящих Правил под сооружениями, обеспечивающими охрану водных объектов от загрязнения, засорения, заиления и истощения вод, понимаются:

1) Централизованные системы водоотведения (канализации), централизованные ливневые системы водоотведения;

2) Сооружения и системы для отведения (сброса) сточных вод в централизованные системы водоотведения (в том числе дождевых, талых, инфильтрационных, поливомоечных и дренажных вод), если они предназначены для приема таких вод;

3) Локальные очистные сооружения для очистки сточных вод (в том числе дождевых, талых, инфильтрационных, поливомоечных и дренажных вод), обеспечивающие их очистку исходя из нормативов, установленных в соответствии с требованиями законодательства в области охраны окружающей среды и Настоящих Правил;

4) Сооружения для сбора отходов производства и потребления, а также сооружения и

| | | | | | | | | | |
|------|------|----------|---------|------|--|--|--|--|------|
| | | | | | | | | | Лист |
| | | | | | | | | | 229 |
| Изм. | Лист | № докум. | Подпись | Дата | | | | | |

11/07-2021-П-КП33

системы для отведения (сброса) сточных вод (в том числе дождевых, талых, инфильтрационных, поливомоечных и дренажных вод) в приемники, изготовленные из водонепроницаемых материалов.

В отношении территорий садоводческих, огороднических или дачных некоммерческих объединений граждан, размещенных в границах водоохраных зон и не оборудованных сооружениями для очистки сточных вод, до момента их оборудования такими сооружениями и (или) подключения к системам, указанным в пункте 1 части 16 Настоящих Правил, допускается применение приемников, изготовленных из водонепроницаемых материалов, предотвращающих поступление загрязняющих веществ, иных веществ и микроорганизмов в окружающую среду.

В границах прибрежных защитных полос наряду с ограничениями, установленными для водоохраных зон, запрещаются:

- 1) Распашка земель;
- 2) Размещение отвалов размываемых грунтов;
- 3) Выпас сельскохозяйственных животных и организация для них летних лагерей, ванн.

2. Ограничения градостроительных изменений на территории зон санитарной охраны подземных источников водоснабжения.

В целях обеспечения санитарного благополучия питьевой воды предусматривается санитарная охрана источников водоснабжения (месторождения подземных вод) и проектируемых водопроводных сооружений в соответствии с СанПиНом 2.1.4.1110-02.

Зона санитарной охраны источника питьевого водоснабжения организуется в составе трех поясов:

1 пояс (строгого режима) – включает территорию водозабора, его назначение – защита места водозабора и водозаборных сооружений от случайного или умышленного загрязнения и повреждения;

2 и 3 пояса (пояса ограничений) – включают территорию, предназначенную для предупреждения соответственно микробного и химического загрязнения воды источника водоснабжения.

Зоны санитарной охраны водоводов - санитарно-защитная полоса, шириной 10 м при прокладке в сухих грунтах и 50 м при прокладке в мокрых грунтах. Водовод прокладывается по трассе, на которой отсутствуют источники загрязнения почвы и грунтовых вод.

Мероприятия по санитарной охране – гидрогеологическое обоснование границ поясов зон санитарной охраны, ограничения режима хозяйственного использования территорий 2 и 3 поясов разрабатываются в проекте зон санитарной охраны (ЗСО) в составе проекта водоснабжения деревни и утверждаются в установленном порядке.

В случае отсутствия пригодных для потребления подземных вод источником водоснабжения населенного пункта принимаются поверхностные воды, с соответствующей водоподготовкой перед подачей в водопроводную сеть.

Качество воды, подаваемой в водопроводную сеть населенного пункта должно соответствовать СанПиН 2.1.4. 1074-01 «Питьевая вода. Гигиенические требования к качеству воды централизованных систем питьевого водоснабжения, контроль качества».

3. Ограничения на территории зон лесов и лесопарков

К ним относятся зоны городских лесов и лесопарков, лесопитомники, зоны озелененных территорий общего пользования, зоны особо охраняемых историко-культурных озелененных территорий, рекреационно-оздоровительные зоны.

Ограничения на территории зон лесов и лесопарков

На территории лесопарков запрещено размещение по результатам осуществления градостроительных изменений всех видов объектов за исключением объектов рекреационного обслуживания и объектов, связанных с существующим видом функционального использования и назначения территории.

Ограничения на территории зон зеленых насаждений общего пользования

| | | | | | | | | | | |
|------|------|----------|---------|------|-------------------|--|--|--|--|------|
| | | | | | | | | | | Лист |
| | | | | | | | | | | 230 |
| Изм. | Лист | № докум. | Подпись | Дата | 11/07-2021-П-КПЗЗ | | | | | |

Запрещено размещение по результатам осуществления градостроительных изменений, не связанных с основным существующим видом использования и назначения градостроительного регламента.

Ограничения на территории зоны особо охраняемых озелененных территорий

Запрещены все виды использования по результатам осуществления градостроительных изменений, не связанных с основным существующим видом использования и назначения.

4. Ограничения на территории рекреационно-оздоровительных зон

Запрещены все виды использования по результатам осуществления градостроительных изменений, не связанных с основным существующим видом функционального использования и назначения.

5. Ограничения градостроительных изменений на территориях крутых склонов, оврагов, искусственно нарушенных участках, распространения карста и затопления паводком 1% обеспеченности.

К ним относятся территории, подверженные сиффузионно-карстовым процессам, крутые склоны, овраги и нарушенные территории, территория затопления паводком 1% обеспеченности.

Ограничения на территориях зоны крутых склонов и оврагов

Запрещены все виды использования по результатам осуществления градостроительных изменений, связанных со строительством любого типа.

Ограничения на искусственно нарушенных участках

Запрещены все виды использования функционального использования без проведения мероприятий по инженерной подготовке территорий.

Ограничения в зонах, подверженных затоплению паводком 1% обеспеченности

Согласно статье 67.1 Водного Кодекса РФ от 3 июня 2006 года № 74-ФЗ в целях предотвращения негативного воздействия вод (затопления, подтопления, разрушения берегов водных объектов, заболачивания) и ликвидации его последствий проводятся специальные защитные мероприятия в соответствии с Водным Кодексом и другими федеральными законами. Размещение новых населенных пунктов и строительство объектов капитального строительства без проведения специальных защитных мероприятий по предотвращению негативного воздействия вод в границах зон затопления, подтопления запрещаются.

В границах зон затопления, подтопления запрещаются:

- 1) Использование сточных вод в целях регулирования плодородия почв;
- 2) Размещение кладбищ, скотомогильников, мест захоронения отходов производства и потребления, химических, взрывчатых, токсичных, отравляющих и ядовитых веществ, пунктов хранения и захоронения радиоактивных отходов;
- 3) Осуществление авиационных мер по борьбе с вредными организмами.

Собственник водного объекта обязан осуществлять меры по предотвращению негативного воздействия вод и ликвидации его последствий. Меры по предотвращению негативного воздействия вод и ликвидации его последствий в отношении водных объектов, находящихся в федеральной собственности, собственности субъектов Российской Федерации, собственности муниципальных образований, осуществляются исполнительными органами государственной власти или органами местного самоуправления в пределах их полномочий в соответствии со статьями 24 - 27 Водного Кодекса.

6. Ограничения градостроительных изменений на территории зон месторождений минерально-сырьевых ресурсов

Застройку территорий месторождений минерально-сырьевых ресурсов вести в соответствии с утвержденным Генеральным планом сельского поселения Октябрьский сельсовет муниципального района Благовещенский район Республики Башкортостан.

Режим использования территорий полезных ископаемых устанавливается в соответствии с Законом РФ «О недрах» от 21 февраля 1992 г. №2395-1 в редакции на 29.06.2004г.: «...застройка площадей залегания полезных ископаемых, а так же размещение в местах их залегания подземных сооружений допускаются с разрешения федерального органа управления государственным

| | | | | | | | | | | |
|------|------|----------|---------|------|--|--|--|--|--|------|
| | | | | | | | | | | Лист |
| | | | | | | | | | | 231 |
| Изм. | Лист | № докум. | Подпись | Дата | | | | | | |

11/07-2021-П-КП33

фондом недр или его территориальных органов и органов государственного горного надзора только при условии обеспечения возможности извлечения полезных ископаемых или доказанности экономической целесообразности застройки», а так же в соответствии со СНиП 2.07.01-89*, п.9.2* (Градостроительство. Планировка и застройка городских и сельских поселений).

7. Ограничения градостроительных изменений на территории зон экологических ограничений от динамических техногенных источников

Зона шумового дискомфорта от автомобильного транспорта на основных магистралях города

Границы шумового дискомфорта проходят по фронту застройки городских магистралей.

Санитарно-защитные зоны от железнодорожных магистралей

Граница санитарно-защитной зоны проходит на расстоянии 100м от оси крайнего железнодорожного пути.

Ограничения на территории зоны шумового дискомфорта от электро- и автомобильного транспорта

При осуществлении строительства, реконструкции обязательно применение шумозащитных мероприятий, которые устанавливаются в зависимости от функционального использования застройки и сложившихся условий, согласно таблице 3 «Разрешенные параметры допустимых уровней воздействия на окружающую среду и человека в зависимости от назначения территориальных зон». К ним относятся такие мероприятия, как: 1) установка защитных экранов на участках капитальной застройки, непосредственно примыкающей к транспортным магистралям; 2) использование шумозащитных конструкций на зданиях (тройное остекление или сооружение шумоотражающего козырька и т.д.).

Ограничения на территории зоны акустической вредности от внешних автодорог

Запрещено размещение по результатам осуществления градостроительных изменений следующих видов объектов:

- Детские учреждения;
- Жилые здания;
- Санаторно-курортные;
- Отдыха.

8. Ограничения градостроительных изменений на территории зон экологических ограничений от стационарных техногенных источников.

Санитарно -защитная зона от промышленных территорий

Граница санитарно-защитной зоны проходит по границе СЗЗ предприятий в соответствии с СанПиНом 2.2.1/2.1.1.1200-03 «Санитарно-защитные зоны и санитарная классификация предприятий, сооружений и иных объектов», либо утвержденной СЗЗ.

Запрещено размещение по результатам осуществления градостроительных изменений следующих видов объектов:

- Жилую застройку, включая отдельные жилые дома,
- Ландшафтно-рекреационные зоны, зоны отдыха, территории курортов, санаториев и домов отдыха,
- Территорий садоводческих товариществ и коттеджной застройки,
- Коллективных или индивидуальных дачных и садово-огородных участков,
- Территорий с нормируемыми показателями качества среды обитания;
- Спортивные сооружения, детские площадки,
- Образовательные и детские учреждения,
- Лечебно-профилактические и оздоровительные учреждения общего пользования.

В санитарно-защитной зоне и на территории объектов других отраслей промышленности запрещается размещать:

объекты по производству лекарственных веществ, лекарственных средств и (или) лекарственных форм, склады сырья и полупродуктов для фармацевтических предприятий; объекты пищевых отраслей промышленности, оптовые склады продовольственного сырья и пищевых продуктов,

| | | | | | | | | | |
|------|------|----------|---------|------|--|--|--|--|------|
| | | | | | | | | | Лист |
| | | | | | | | | | |
| Изм. | Лист | № докум. | Подпись | Дата | | | | | 232 |

11/07-2021-П-КПЗЗ

комплексы водопроводных сооружений для подготовки и хранения питьевой воды, которые могут повлиять на качество продукции.

Размещение объектов основных и условно разрешённых видов использования, в отношении которых устанавливаются санитарно-защитные зоны, допускается при условии нераспространения границ санитарно-защитных зон за пределы границ соответствующей территориальной зоны.

При размещении объектов капитального строительства, в отношении которых устанавливаются санитарно-защитные зоны в границах территориальных зон жилого, общественно-делового и рекреационного назначения, санитарно-защитная зона не должна распространяться за пределы границ земельного участка, на территории которых находятся указанные объекты.

Санитарно-защитная зона или какая-либо ее часть не может рассматриваться как резервная территория объекта и использоваться для расширения промышленной или жилой территории без соответствующей обоснованной корректировки границ санитарно-защитной зоны.

Санитарно-защитные зоны от объектов специального назначения

Граница санитарно-защитной зоны проходит по границе СЗЗ.

Запрещены все виды использования по результатам осуществления градостроительных изменений, связанные со строительством жилых зданий, общеобразовательных школ, детских дошкольных и лечебных учреждений.

9. Ограничения на территории санитарно-защитных зон от объектов шумового загрязнения

Запрещено размещение по результатам осуществления градостроительных изменений следующих видов объектов:

- Жилые здания;
- Общественные здания.

10. Ограничения на территории санитарно-защитных зон от источников электромагнитного излучения

Запрещено размещение по результатам осуществления градостроительных изменений следующих видов объектов:

жилые здания;
общественные здания.

11. Ограничения на территории возможных чрезвычайных ситуаций техногенного характера.

Граница взрывоопасной зоны от соответствующих объектов определяется на основании специальных расчетов зон поражения в соответствии с нормативной документацией. Запрещены все виды функционального использования по результатам осуществления градостроительных изменений, связанные со строительством любого типа.

Запрещено размещение по результатам осуществления градостроительных изменений, не связанных с основным существующим видом использования и назначения градостроительного регламента.

Комплексное освоение территории включает в себя подготовку документации по планировке территории, образование земельных участков в границах данной территории, строительство на земельных участках в границах данной территории объектов транспортной, коммунальной и социальной инфраструктур, а также иных объектов в соответствии с документацией по планировке территории и соответствующими регламентами территориальных зон.

На территории запрещено размещение по результатам осуществления градостроительных изменений всех видов объектов за исключением объектов, связанных с существующим видом функционального использования и назначения территории в соответствии с лесохозяйственным регламентом.

| | | | | | | | | | | |
|------|------|----------|---------|------|-------------------|--|--|--|--|------|
| | | | | | | | | | | Лист |
| | | | | | | | | | | 233 |
| Изм. | Лист | № докум. | Подпись | Дата | 11/07-2021-П-КПЗЗ | | | | | |

Статья 36. Ограничения использования земельных участков и объектов капитального строительства, на территории зон с особыми условиями использования территорий требованиям охраны объектов исторического и культурного наследия

На территориях, примыкающих к объектам исторического и культурного наследия, выделяются зоны архитектурного контроля и разрабатываются соответствующие регламенты.

1. Ограничения по видам разрешенного использования

Запрещено размещение новых, а также территориальное расширение существующих видов объектов:

– Промышленных предприятий, научно-производственных объединений, коммунально-складских объектов, а также иных подобных видов использования, требующих устройства подъездных автодорог или железнодорожных вводов, а также имеющих источники загрязнения атмосферного воздуха, воды и почв вредными веществами;

– Объектов, которые могут создавать угрозы для физической сохранности памятников, включающие производство, использование, складирование взрывчатых, взрывоопасных, легковоспламеняющихся, пожароопасных радиоактивных, инфекционных веществ и материалов, био-препаратов, ядов, ядохимикатов и тому подобных материалов, а также источники динамических и вибрационных воздействий, грозящих сохранности основных несущих конструкций памятников;

– Автобусных парков, таксопарков, гаражей грузовых автомобилей;

– Объектов внешнего транспорта (кроме размещаемых в существующих полосах отвода железной дороги);

– Эстакад (автомобильных и для внеуличного транспорта) и путепроводов;

– Воздушных высоковольтных линий электропередач (ЛЭП) и открытых понижающих подстанции;

– ТЭЦ и кустовых (межобъектных) котельных;

– Наружных газопроводов, нефтепроводов, тепловодов, продуктопроводов, иных трубопроводов;

– Открытых стоянок специальных уборочных машин, пескобаз, мусороперегрузочных станций и т.п.;

– Газонаполнительных станций и пунктов.

– Разрешено размещение следующих объектов только в качестве вспомогательных к основным видам разрешенного использования:

– Локальных очистных сооружений, существующих производственных предприятий при условии, что их размещения предполагается в глубине занимаемого предприятием участка и что это не приводит к увеличению санитарно-защитной зоны предприятия;

– Локальных (объектных) котельных в чердачных (крышных) помещений зданий.

2. Ограничения по границам земельных участков

Границы земельных участков должны определяться в индивидуальном порядке на основе архивных материалов. Одна из границ участка должна совпадать с исторической красной линией (для угловых участков - две или больше).

3. Ограничения по предельным параметрам разрешенного строительства, реконструкции объектов капитального строительства

По архитектурным решениям зданий:

– Разрешены архитектурные решения зданий, стилизованные под историческую застройку;

– Возможны архитектурные решения зданий “контекстуальные” к окружающей застройке и «контрастные» к окружающей застройке.

По подземным конструкциям зданий (нижняя часть здания до верхнего обреза цоколя):

– Должен устраиваться верхний обрез цоколя (2- 4 см);

| | | | | | | | | | | |
|------|------|----------|---------|------|--|--|--|--|--|------|
| | | | | | | | | | | Лист |
| | | | | | | | | | | 234 |
| Изм. | Лист | № докум. | Подпись | Дата | | | | | | |

11/07-2021-П-КП33

– Рекомендуется устройство фундаментных рвов с подпором стен наклонными подкосами.

По стенам зданий:

– Минимальная ширина простенков – не менее ширины проёмов;
– Минимальная высота стен от окон до кровли (включая карниз) не менее 0.9 м;
– Минимальные габариты окон: высота - не менее 1.6 м., ширина - не менее 0,9 м;
– Для облицовки стен запрещается применение облицовочной керамической плитки, кроме изразцов типа «кабанчик». Разрешается применение обычной или терразитовой штукатурки (запрещается применение фактуры «внабрызг»), натурального камня;

– При окраске фасадов необходимо соблюдать правильность окраски элементов ордерной системы - в случае её применения;

– Лепные тяги и карнизы должны вытягиваться по шаблонам, сделанным в соответствии с классическими архитектурными обломами;

– Лицевые фасадные стены должны завершаться карнизом или выносом (выпуском) кровли (на кронштейнах, кобылках, продолжениях наклонных стропил);

– Максимальная верхняя высотная отметка воротного проёма - не выше верхней отметки оконных проёмов 1-го этажа (или бельэтажа);

– По материалу воротные заполнения (створки или полотнища ворот, наверхия) могут быть деревянные или металлические - литые, кованные, слесарные, штампованные, сварные, - но выполненными по архитектурному проекту.

По верхней части зданий (выше карниза):

– Запрещается применение плоских кровель, кроме случаев обоснованной функциональной необходимости (вертолетные площадки, смотровые площадки, солярии детских и медицинских учреждений). Кровли зданий должны быть скатного типа;

– Разрешены для применения следующие типы кровли: рядовое покрытие кровельным железом (сталью) или покрытие в шашку, металлочерепица;

– Окраска кровель должна производиться в соответствии с колерным бланком;

– Окраска кровли медянкой может производиться без колерного бланка. Кровля из оцинкованной стали может не окрашиваться;

– Водосточные трубы (также и водоотливы, разжелобки, отметы, открытия выступающих частей по фасадам) могут выполняться из кровельного железа (с окраской медянкой или под цвет фасада) или из оцинкованного железа - без окраски;

– Выпуски вентиляционных блоков и газоотходных стояков при строительстве лицевых зданий должны обкладываться кирпичом с имитацией облика печных труб;

– Оголовки лифтовых шахт должны выводиться на скаты кровли, обращенные внутрь квартала.

По решению дворов:

– Длина (глубина) двора и его ширина не могут быть меньшими, чем высота (считая от уровня поверхности двора до конька кровли) самого высокого из зданий, окружающих двор (высота зданий, не отбрасывающих тень во двор, не учитывается);

– Допускается устройство атриумов, перекрытых дворов, висячих садов;

– Мощение мостовой и тротуаров воротного проезда должно быть идентично мощению тротуара и проезжей части, примыкающей к дому.

4. Ограничения по видам градостроительных изменений

Надстройка и обстройка исторически ценных зданий, а также возведение над ними мансард (мансардных этажей) запрещены.

Пристройки к исторически ценным зданиям запрещены, за исключением особых случаев обоснованной функциональной необходимости.

Встройка между зданиями возможна при условии, что оба соседних по отношению к предполагаемой встройке здания обращены к ней брандмауэрами.

| | | | | | | | | | |
|------|------|----------|---------|------|--|--|--|--|------|
| | | | | | | | | | Лист |
| | | | | | | | | | 235 |
| Изм. | Лист | № докум. | Подпись | Дата | | | | | |

11/07-2021-П-КПЗЗ

Запрещена встройка под один карниз с соседним домом.

Земляные работы:

– Запрещается для устройства фундаментов отрывка котлованов, механическая разработка грунта экскаваторами, бульдозерами и т.п. Техниккой возле существующих каменных стен и подошв фундаментов. Разработка грунта может производиться только лопатой; допускается применение миниэкскаваторов.

– Запрещается забивка свай, шпунта и вибропогружение свай, шпунта возле существующих каменных стен исторически ценных зданий.

Размещение рекламы.

Реклама (вывески, указатели и т.п.) должна выявлять и подчеркивать красоту архитектурного решения зданий, должна быть скомпонована с существующей фасадной композицией, не закрывая фасадного декора, занимать минимальную часть фасадной поверхности здания. Запрещается размещение вывесок, указателей выше уровня 1-го этажа.

Воссоздание ранее утраченных исторически ценных зданий и сооружений (их внешних визуальных характеристик).

Восстановление ранее утраченных исторически ценных зданий и сооружений (их внешних визуальных характеристик) разрешается при наличии документации, позволяющей обеспечить достоверность проекта воссоздания: проектная построечная документация (или её копия), а также полный обмер (архитектурный ручной или фотограмметрический), материалы подробной фотофиксации.

Снос зданий и сооружений.

Снос разрешается в установленном порядке. При осуществлении сноса необходимо не допустить повреждений расположенных поблизости памятников. Снос исторически ценных каменных зданий и сооружений может осуществляться только при невозможности дальнейшей работы их оснований, фундаментов и капитальных стен.

Госорган по охране памятников вправе требовать для таких случаев воссоздания внешних визуальных характеристик разбираемых зданий. Для ценной деревянной застройки Госорган по охране памятников также вправе требовать её передвижки или воссоздания внешних визуальных характеристик в несгораемых материалах.

Окраска фасадов зданий.

Окраска фасадов зданий разрешена только на основании колерного бланка, выданного отделом архитектуры и градостроительства муниципального района Кармаскалинский район РБ по согласованию с Госорганом по охране памятников. Запрещается первичная окраска фасадов, выполненных в лицевой кирпичной кладке, находящейся в сравнительно удовлетворительном состоянии. Запрещается частичная окраска фасадов.

| | | | | | | | | | |
|------|------|----------|---------|------|--|--|--|--|------|
| | | | | | | | | | Лист |
| | | | | | | | | | 236 |
| Изм. | Лист | № докум. | Подпись | Дата | | | | | |

11/07-2021-П-КП33

Глава 15. Перечень территорий, на которые действие регламента не распространяется

Статья 37. Перечень территорий, на которые действие регламента не распространяется

Действие градостроительного регламента не распространяется на земельные участки:

– В границах территорий памятников и ансамблей, включенных в единый государственный реестр объектов культурного наследия (памятников истории и культуры) народов Российской Федерации, а также в границах территорий памятников или ансамблей, которые являются выявленными объектами культурного наследия и решения о режиме содержания, параметрах реставрации, консервации, воссоздания, ремонта и приспособлении которых принимаются в порядке, установленном законодательством Российской Федерации об охране объектов культурного наследия;

– В границах территорий общего пользования;

– Предназначенные для размещения линейных объектов и (или) занятые линейными объектами;

– Предоставленные для добычи полезных ископаемых

| | | | | | | |
|------|------|----------|---------|------|-------------------|------|
| | | | | | 11/07-2021-П-КП33 | Лист |
| | | | | | | 237 |
| Изм. | Лист | № докум. | Подпись | Дата | | |

Глава 16. Ограничения использования земельных участков и объектов капитального строительства, на которые действие регламента не распространяется

Статья 38. Ограничения использования земельных участков и объектов капитального строительства, на которые действие регламента не распространяется

Перечень территорий, на которые действия регламента не распространяются:

- Территории объектов культурного наследия;
- Территории общего пользования (площади, улицы, проезды, автомобильные дороги, набережные, скверы, бульвары, закрытые водоемы, пляжи);
- Территории линейных объектов: инженерные коммуникации, линии электропередач и линии связи, магистральные трубопроводы, железнодорожные линии.

Ограничения использования земельных участков, расположенных в границах территорий общего пользования, обуславливаются положениями нормативных правовых актов органов местного самоуправления сельского поселения Октябрьский сельсовет муниципального района Благовещенский район Республики Башкортостан, издаваемых в соответствии с федеральными законами.

В пределах территорий улично-дорожной сети расположенной в границах территорий общего пользования, нормативными правовыми актами органов местного самоуправления сельского поселения Октябрьский сельсовет муниципального района Благовещенский район Республики Башкортостан, может допускаться, размещение следующих объектов транспортной инфраструктуры: площадок для отстоя и кольцевания общественного транспорта, разворотных площадок, площадок для размещения диспетчерских пунктов и т.п.

Ограничения использования земельных участков, занятых линейными объектами, определяется техническими регламентами или строительными нормами и правилами соответствующих ведомств и органов контроля.

| | | | | | | |
|-------------|-------------|-----------------|----------------|-------------|--------------------------|-------------|
| | | | | | 11/07-2021-П-КП33 | <i>Лист</i> |
| <i>Изм.</i> | <i>Лист</i> | <i>№ докум.</i> | <i>Подпись</i> | <i>Дата</i> | | 238 |

Глава 17. Расчетные показатели минимально допустимого уровня обеспеченности территории объектами коммунальной, транспортной, социальной инфраструктур и расчетные показатели максимально допустимого уровня территориальной доступности указанных объектов для населения в границах зон по комплексному и устойчивому развитию территории

Статья 39. Расчетные показатели минимально допустимого уровня обеспеченности территории объектами коммунальной, транспортной, социальной инфраструктур и расчетные показатели максимально допустимого уровня территориальной доступности указанных объектов для населения в границах зоны по комплексному и устойчивому развитию территории

Расчетные показатели минимально допустимого уровня обеспеченности территории объектами социальной инфраструктуры и расчетные показатели максимально допустимого уровня территориальной доступности указанных объектов для населения в границах зон по комплексному и устойчивому развитию территории принимаются в соответствии с нормативами градостроительного проектирования сельского поселения Октябрьский сельсовет муниципального района Благовещенский район Республики Башкортостан.

Нормы расчета учреждений и предприятий обслуживания, размеры земельных участков и радиусы их доступности приведены в нижеследующей таблице №4.

Таблица 4. Перечень и расчетные показатели минимальной обеспеченности социально-значимыми объектами повседневного обслуживания

| Учреждения, предприятия, сооружения, единицы измерения | Минимальная обеспеченность на 1000 жителей | Размеры земельных участков, м2 | Тип размещения | Максимальный радиус обслуживания, секционная застройка/индивид. застройка*, м |
|--|--|--|---|---|
| Микрорайонный уровень | | | | |
| Дошкольные организации, место | 35 | при вместимости до 100 мест – 40 м2. на 1 место; свыше 100 мест – 35 м2. на 1 место | отдельно стоящие, пристроенные (вместимостью не более 100 мест) | 300/ 500* |
| Общеобразовательные учреждения, место | 114 | при вместимости до 400 учащихся – 50 м2. на 1 учащегося; от 400 до 500 учащихся – 60 м2. на 1 учащегося; от 500 до 600 учащихся – 50 м2. на 1 учащегося; от 600 до 800 учащихся – 40 м2. на 1 учащегося; от 800 до 1100 учащихся – 33 м2. на 1 учащегося. Специализированные образовательные учреждения (гимназии, лицеи) и школы вместимостью менее 300 мест – по заданию на проектирование | начальная школа, начальная школа – детский сад, начальная школа в составе полной школы в микрорайоне. Школы с углубленным изучением отдельных предметов, гимназии, лицеи (с 8 или 10 класса) – в жилом районе | 500/ 750* |
| Предприятия торговли, м2 торговой площади: | 70 | для отдельно стоящих: 1) до 1000 м2 торговой площади – 4,0; | отдельно стоящие, встроенные, встроено-пристроенные | 500 |

| | | | | |
|---|--|---|---|-----|
| 1) продовольственными товарами; 2) непродовольственными товарами | 30 | 2) более 1000 м ² торговой площади – 3,0 | | |
| Предприятия общественного питания, место | 8 | для отдельно стоящих: 1) до 100 мест – 20; 2) более 100 мест – 10 | « | 500 |
| Предприятия бытового обслуживания, рабочее место | 2 | на 10 рабочих мест – 0,03-0,1 га | встроенные, встроено-пристроенные | 500 |
| Аптеки, объект | 1 на 20 тыс. жителей | 0,2-0,3 га на объект или встроенные | отдельно стоящие, встроенные | 500 |
| Отделения связи, объект | 1 место на 2-3 тыс. человек | 0,07-0,12 га (по категориям) | по заданию на проектирование | 500 |
| Филиалы банков, операционное место | 1 место на 2-3 тыс. человек | 0,05 га на 3 места 0,4 га на 20 мест | - | 500 |
| Жилищно-эксплуатационные службы, объект | 1 до 20 тыс. человек | отдельно стоящие – 0,3 га | отдельно стоящие, встроенные | 750 |
| Помещения досуга и любительской деятельности, м ² нормируемой площади | 50 | по заданию на проектирование | встроенные | 750 |
| Помещения для физкультурно-оздоровительных занятий населения, м ² площади пола | 30 (с восполнением до 70-80 за счет использования спортивных залов школ во внеурочное время) | « | отдельно стоящие, встроенные (до 150 м ²) | 500 |
| Опорный пункт охраны порядка, м ² нормируемой площади | 10 | - | встроенные | 750 |
| Общественные туалеты, прибор | 1 | - | Общественные туалеты, прибор | 700 |

Районный уровень

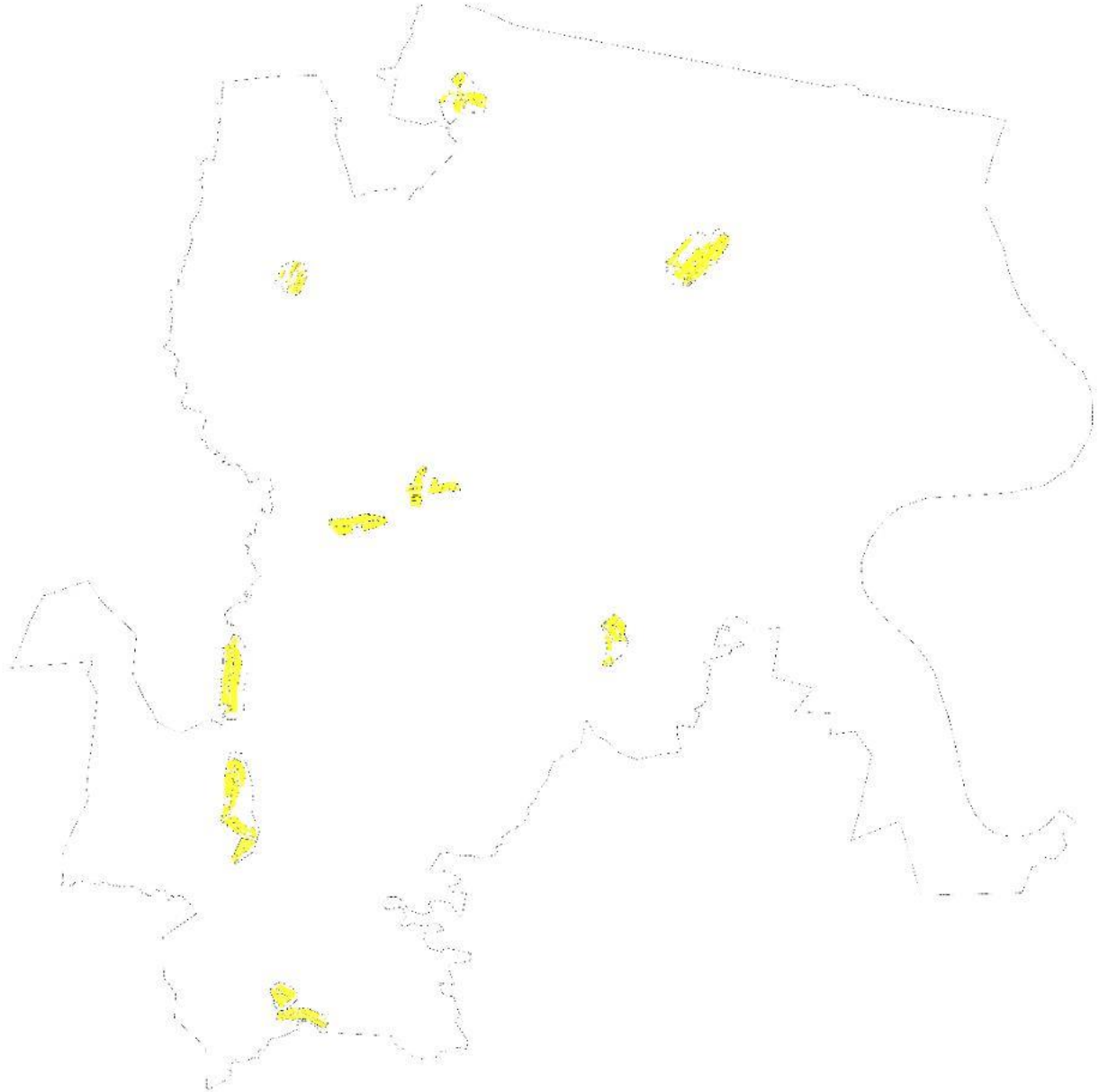
| | | | | |
|--|---|------------------------------|---|----------------|
| Школы искусств (эстетического образования), мест | 8 | по заданию на проектирование | отдельно стоящие, встроено-пристроенные | - |
| Поликлиники, посещений в смену | определяется органами здравоохранения, по заданию на проектирование | не менее 0,3 га на объект | отдельно стоящие | 1000 |
| Станции скорой и | 0,1 | 0,05 га на 1 автомобиль, | « | в пределах 15- |

| | | | | | | | | | |
|------|------|----------|---------|------|--------------------------|--|--|--|------|
| | | | | | 11/07-2021-П-КП33 | | | | Лист |
| Изм. | Лист | № докум. | Подпись | Дата | | | | | 240 |

| | | | | |
|--|--|---|--|---|
| неотложной медицинской помощи, автомобиль | | но не менее 0,1 га на объект | | минутной доступности автомобиля до пациента |
| Диспансеры (противотуберкулезные, онкологические, кожно-венерологические, психоневрологические, наркологические), объект | 3 койки на 1000 жителей | по заданию на проектирование | « | - |
| Больничные учреждения, коек | определяется органами здравоохранения, по заданию на проектирование | « | « | 800/ 1000** |
| Территориальные центры социальной помощи семье и детям, объект | по заданию на проектирование или ориентировочно 1 на 50 тыс. жителей | « | отдельно стоящие, встроенно-пристроенные | - |
| Социально-реабилитационные центры и социальные приюты для несовершеннолетних детей, детей-сирот и детей, оставшихся без попечения родителей, место | 3 | по заданию на проектирование от 80 до 125 м ² на место | отдельно стоящие | радиус обслуживания 2,5 км, размещение на расстоянии не менее 300 м от промышленных предприятий, магистралей, железнодорожных путей, а также других источников повышенного шума, загрязнения воздуха и почв |
| Дома-интернаты для престарелых и инвалидов, место | 2,2 | по заданию на проектирование | отдельно стоящие на обособленных участках | на расстоянии не более 300 м от пожарных депо |
| Дома-интернаты для детей-инвалидов, место | 3 | « | « | « |
| Спортивные залы, м ² площади пола | 70 | « | отдельно стоящие, встроенные, встроенно-пристроенные | - |
| Плавательные бассейны, м ² зеркала | 20-25 | - | отдельно стоящие | - |

Приложение 1. Описание границ территориальных зон сельского поселения Октябрьский сельсовет Благовещенский район

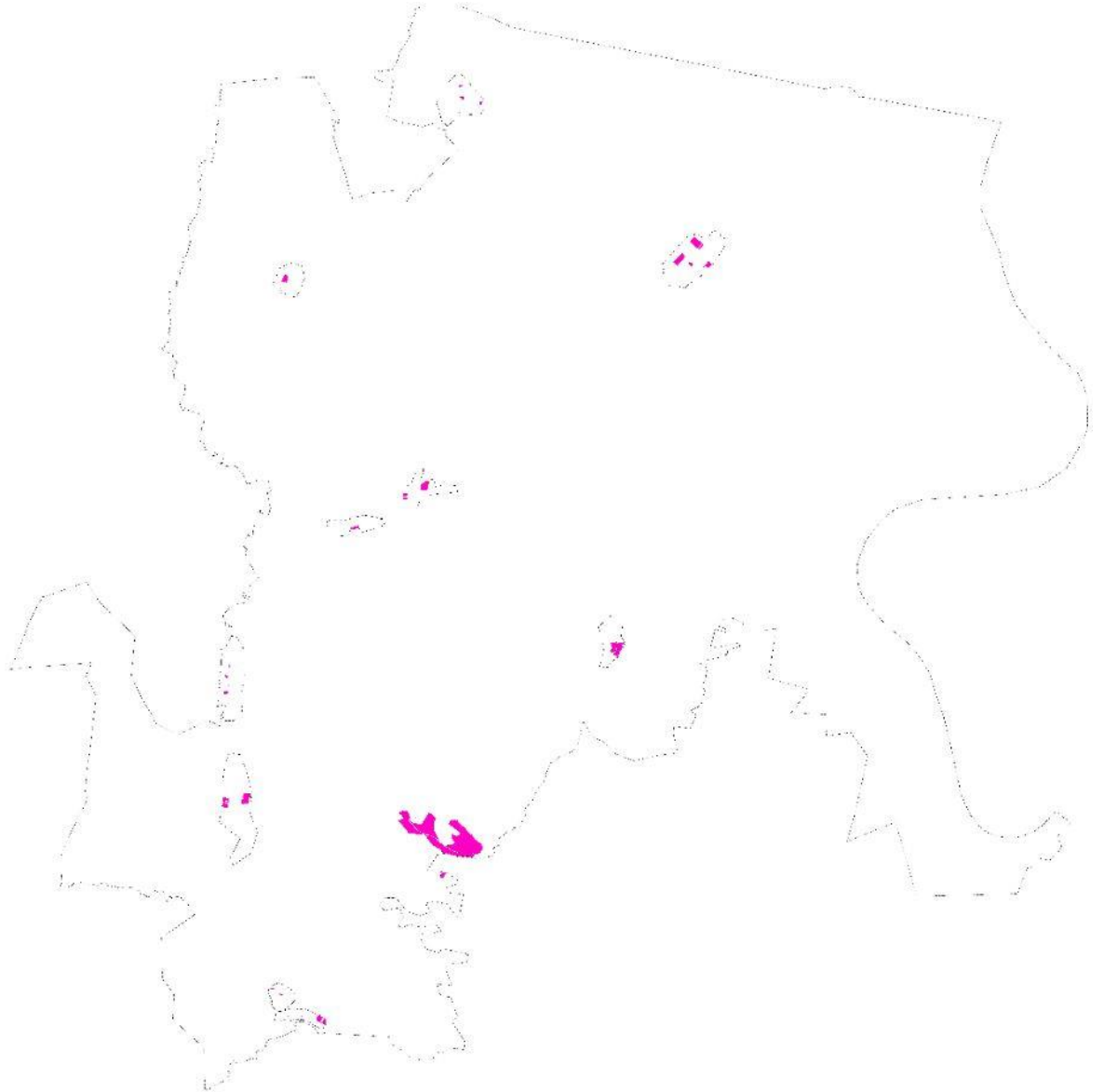
Жилая территориальная зона (Ж)



| | | | | | | |
|------|------|----------|---------|------|-------------------|------|
| | | | | | 11/07-2021-П-КПЗЗ | Лист |
| Изм. | Лист | № докум. | Подпись | Дата | | 243 |

Приложение 2. Описание границ территориальных зон сельского поселения Октябрьский сельсовет Благовещенский район

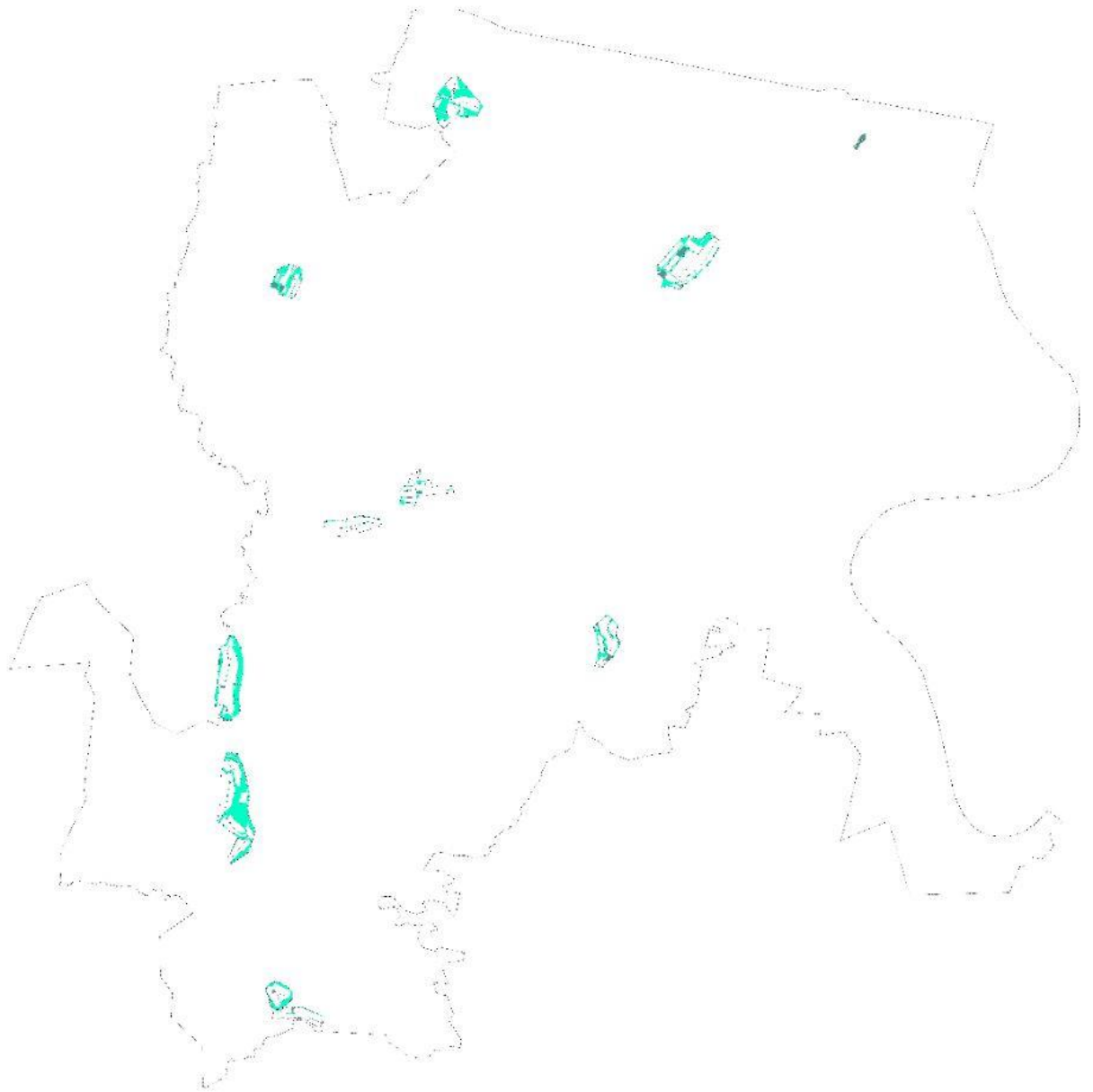
Общественно деловая территориальная зона (ОД)



| | | | | | | |
|------|------|----------|---------|------|-------------------|------|
| | | | | | 11/07-2021-П-КПЗЗ | Лист |
| Изм. | Лист | № докум. | Подпись | Дата | | 244 |

Приложение 3. Описание границ территориальных зон сельского поселения Октябрьский сельсовет Благовещенский район

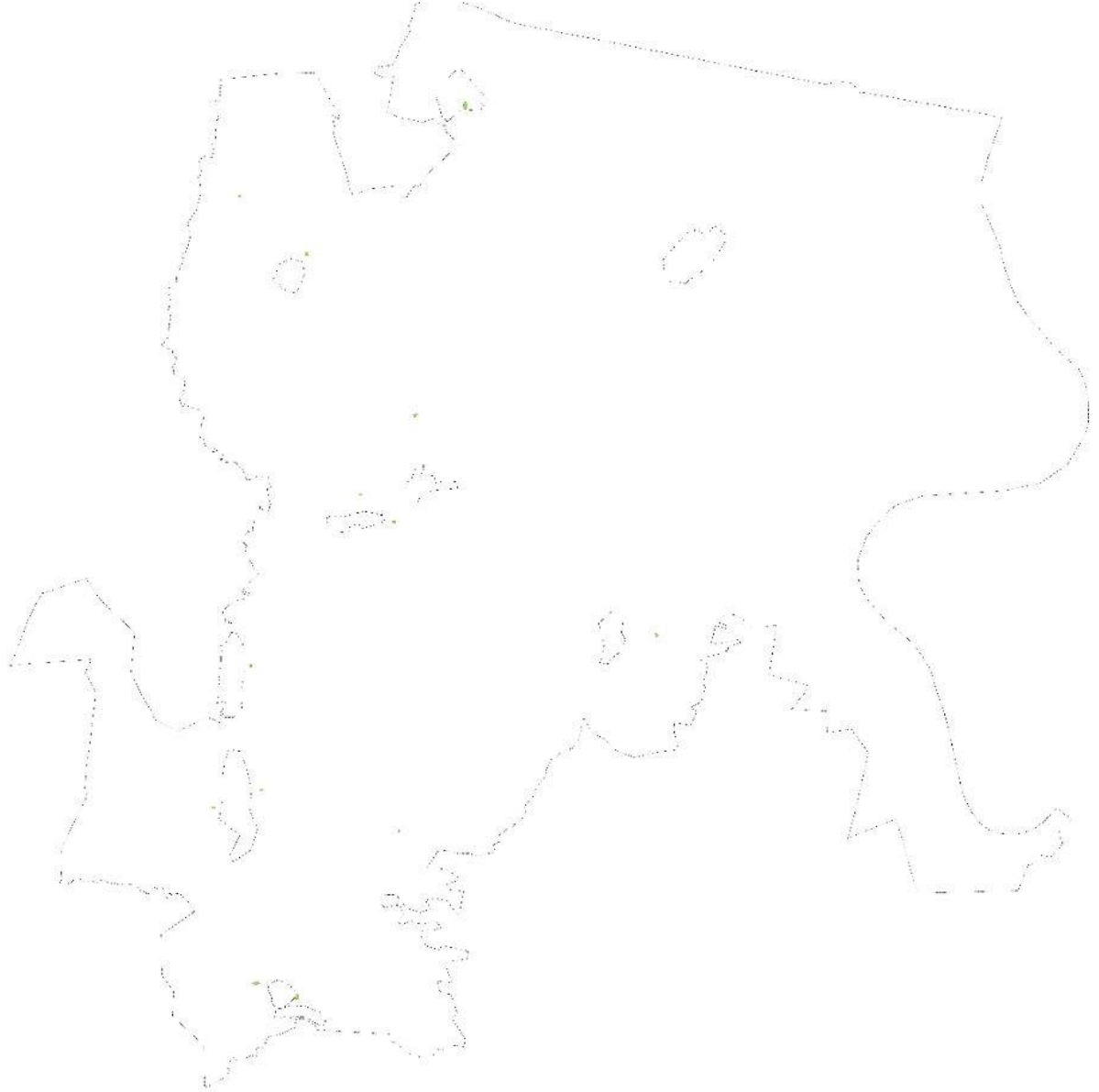
Рекреационная территориальная зона и Земельные участки (территории) общего пользования (Р-1 и Р-2)



| | | | | | | |
|------|------|----------|---------|------|-------------------|------|
| | | | | | 11/07-2021-П-КПЗЗ | Лист |
| Изм. | Лист | № докум. | Подпись | Дата | | 245 |

Приложение 4. Описание границ территориальных зон сельского поселения Октябрьский сельсовет Благовещенский район

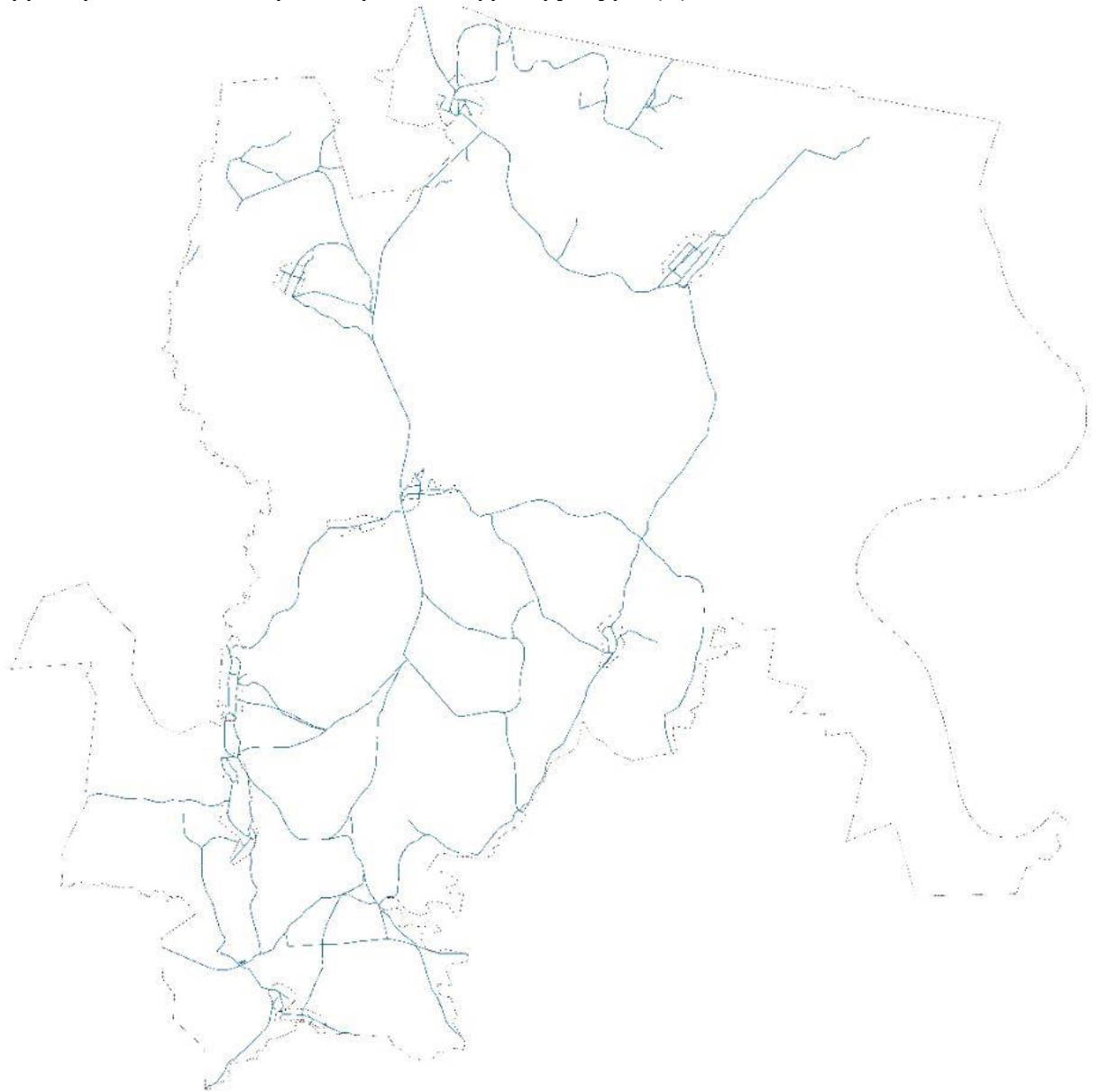
Территориальная зона специального назначения (С)



| | | | | | | |
|------|------|----------|---------|------|-------------------|------|
| | | | | | 11/07-2021-П-КПЗЗ | Лист |
| Изм. | Лист | № докум. | Подпись | Дата | | 246 |

Приложение 5. Описание границ территориальных зон сельского поселения Октябрьский сельсовет Благовещенский район

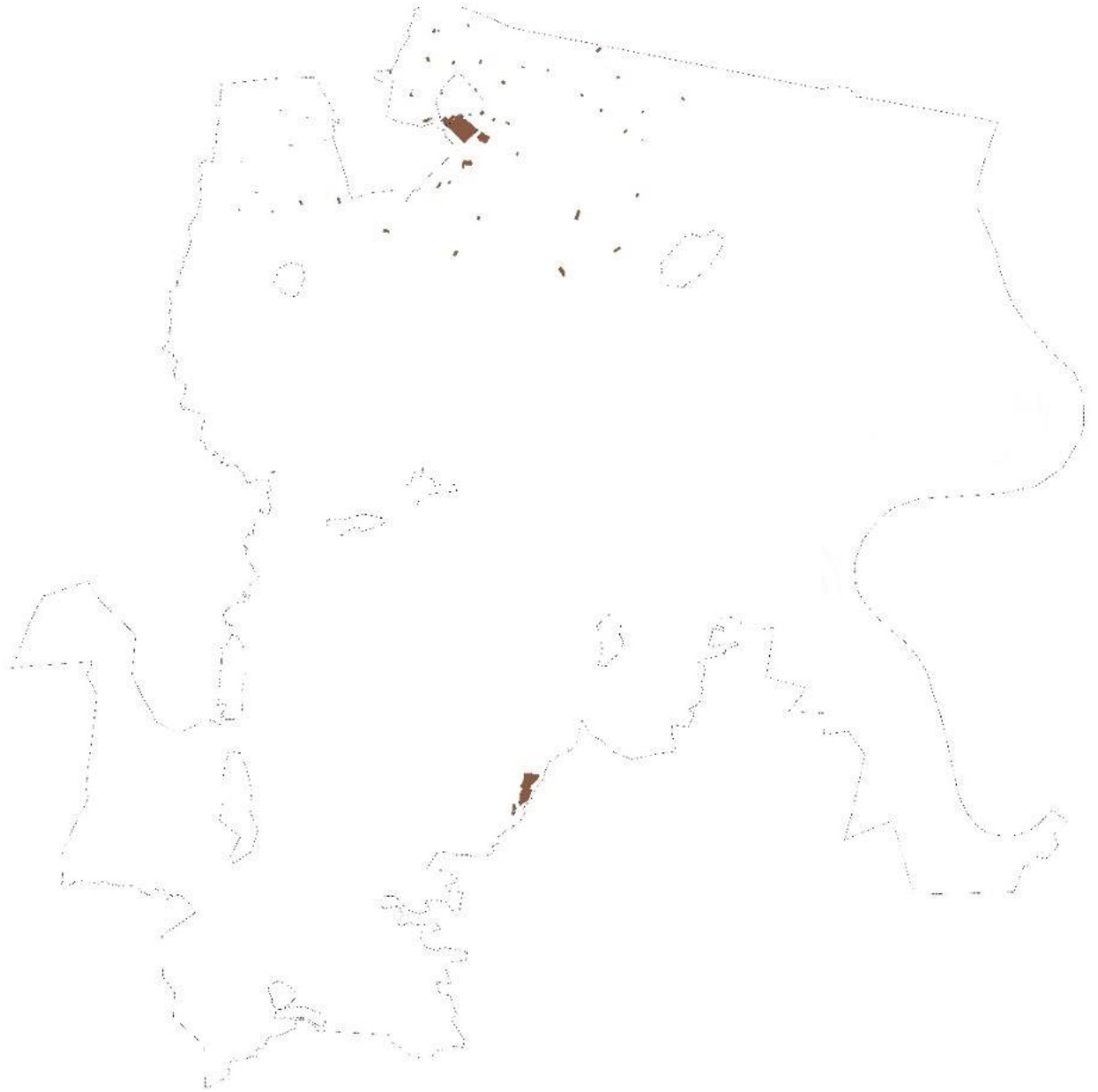
Территориальная зона транспортной инфраструктуры (Т)



| | | | | | | |
|------|------|----------|---------|------|-------------------|------|
| | | | | | 11/07-2021-П-КПЗЗ | Лист |
| Изм. | Лист | № докум. | Подпись | Дата | | 247 |

Приложение 6. Описание границ территориальных зон сельского поселения Октябрьский сельсовет Благовещенский район

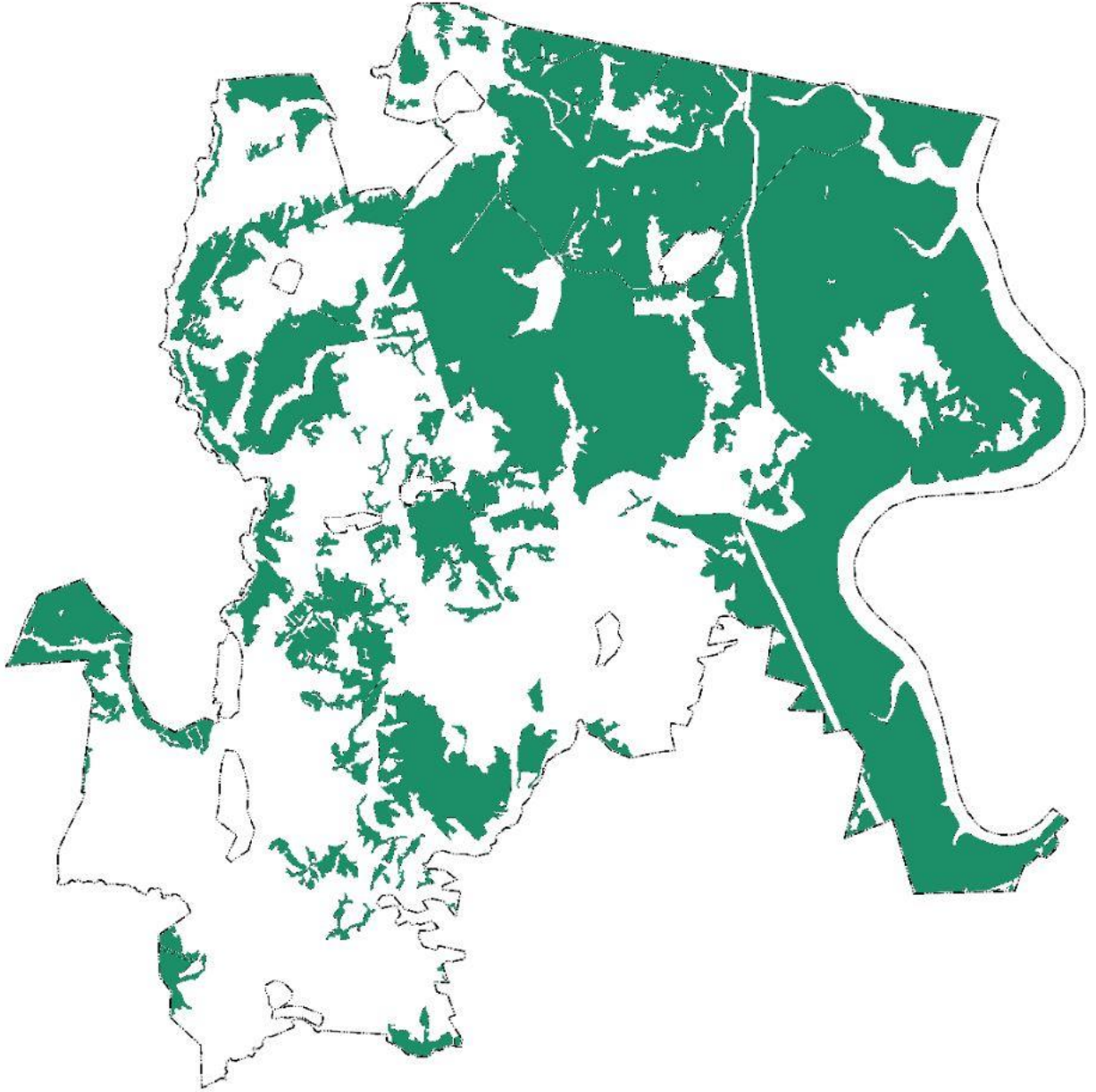
Производственная территориальная зона (П),



| | | | | | | |
|------|------|----------|---------|------|-------------------|------|
| | | | | | 11/07-2021-П-КПЗЗ | Лист |
| Изм. | Лист | № докум. | Подпись | Дата | | 248 |

Приложение 7. Описание границ территориальных зон сельского поселения Октябрьский сельсовет Благовещенский район

Земли лесного фонда (ЗЛФ)



| | | | | | | |
|------|------|----------|---------|------|-------------------|------|
| | | | | | 11/07-2021-П-КП33 | Лист |
| Изм. | Лист | № докум. | Подпись | Дата | | 249 |

Приложение 8. Описание границ территориальных зон сельского поселения Октябрьский сельсовет Благовещенский район

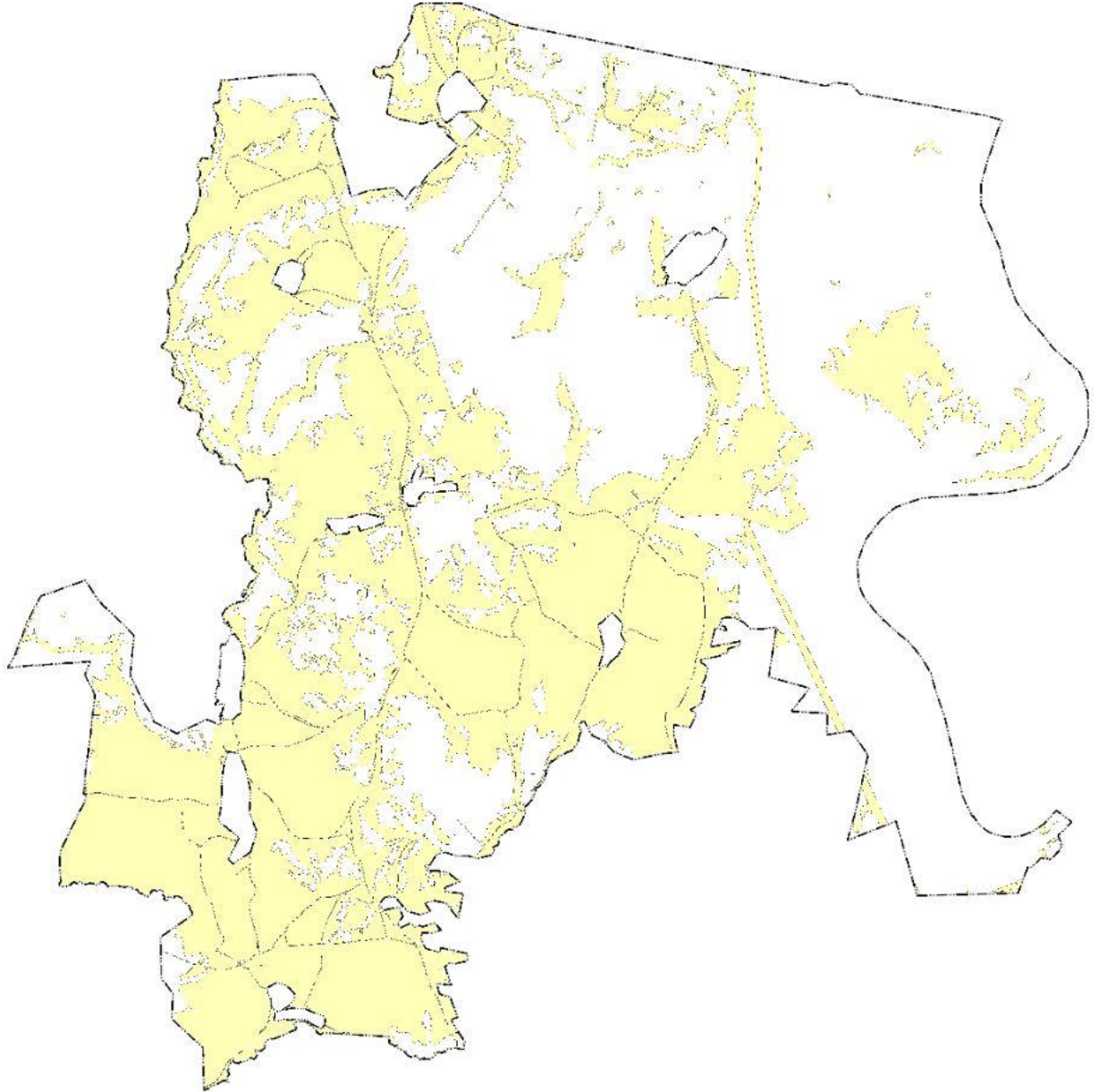
Земли водного фонда (ЗВФ)



| | | | | | | |
|------|------|----------|---------|------|-------------------|------|
| | | | | | 11/07-2021-П-КП33 | Лист |
| Изм. | Лист | № докум. | Подпись | Дата | | 250 |

Приложение 9. Описание границ территориальных зон сельского поселения Октябрьский сельсовет Благовещенский район

Территориальная зона сельскохозяйственного назначения (СХ)



| | | | | | | |
|------|------|----------|---------|------|-------------------|------|
| | | | | | 11/07-2021-П-КП33 | Лист |
| Изм. | Лист | № докум. | Подпись | Дата | | 251 |

Приложение 10 Координаты границ территориальных зон сельского поселения Октябрьский сельсовет Благовещенский район Республики Башкортостан

Координаты границ территориальных зон сельского поселения Октябрьский сельсовет Благовещенский район Республики Башкортостан смотри проект в электронном виде в составе документа: «Координаты границ территориальных зон Октябрьский сельсовет .xlsx»

| | | | | | | |
|------|------|----------|---------|------|-------------------|------|
| | | | | | 11/07-2021-П-КПЗЗ | Лист |
| Изм. | Лист | № докум. | Подпись | Дата | | 252 |