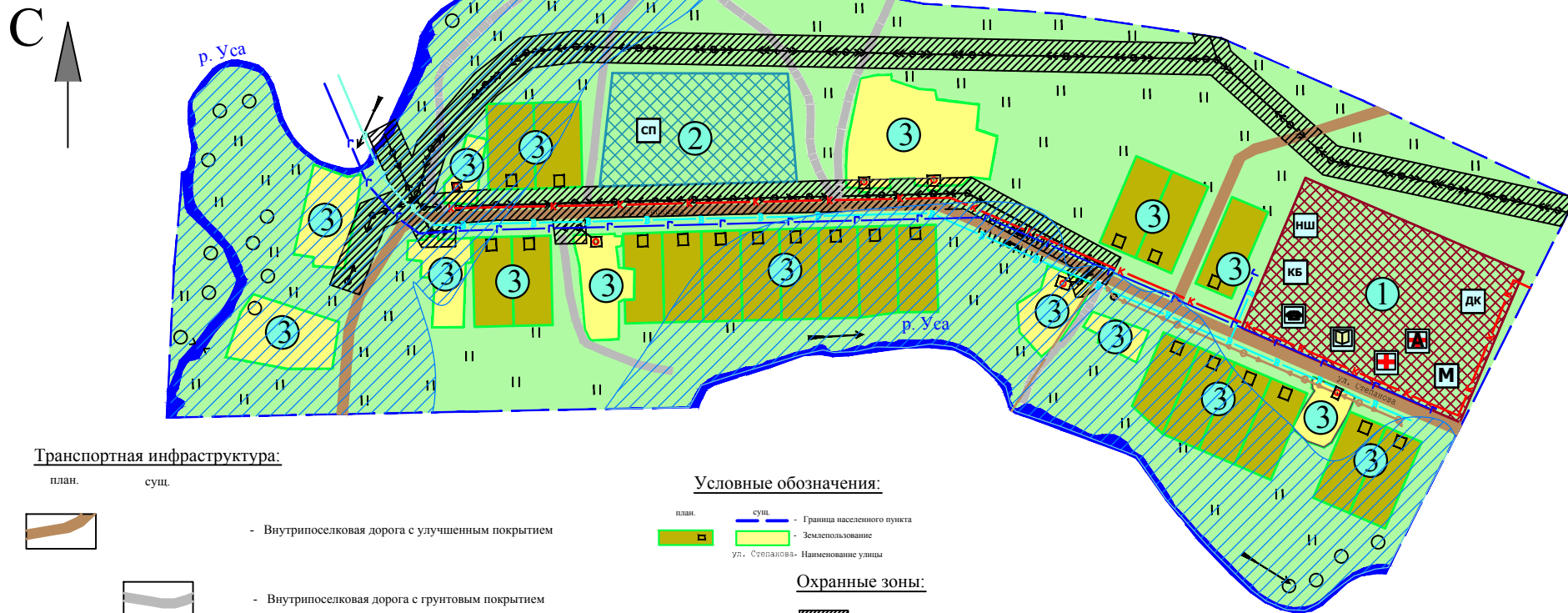
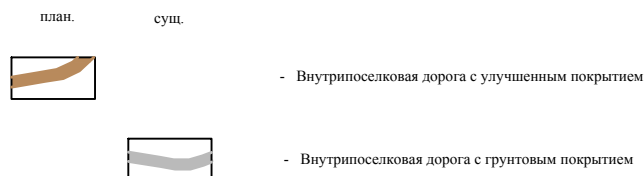


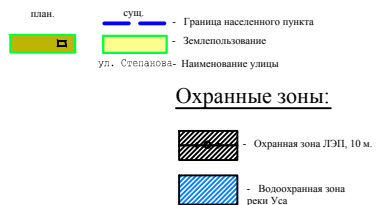
Предложения по территориальному планированию (основной план) территории д. Уса-Степановка. М 1:2000



Транспортная инфраструктура:



Условные обозначения:



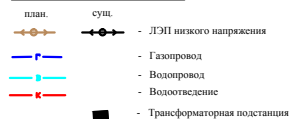
Экспликация объектов капитального строительства

№ п/п	Наименование	Расчетная единица	Площадь, га
①	Общественно-деловая застройка:		
	- НОШ;	на 30 учащихся	0,043
	-отделение связи;	1 объект	0,03
	-библиотека;	на 30 мест	0,03
	-ФАП	1 объект	0,15
	-аптечный пункт;	1 объект	0,03
	-учреждение клубного типа;	на 40 мест	0,04
	-магазин ТПС;	2 объекта	0,05
②	Физкультурно-спортивные сооружения		
	- спортивная площадка;	1 объект	0,78
③	Жилая застройка	28 землепольз.	5,04

Территории:



Инженерная инфраструктура:



Условные обозначения объектов капитального строительства и инфраструктуры

Планируемое	Существующее	Описание
		Учреждения образования и дошкольного воспитания
НШ		Начальная школа
		Учреждения здравоохранения и социального обслуживания
		Фельдшерско-акушерский пункт
		Аптечный пункт
		Учреждения культуры, искусства и религии
ДК		Дом культуры
		Библиотека
		Предприятия торговли, бытового и коммунального обслуживания
М		Магазин
		Отделение связи
КБ		Предприятие бытового обслуживания
		Спортивные объекты
СП		Спортивная площадка

Заказчик: Администрация СП Октябрьский сельсовет МР Благоевский район РБ					
Проект генерального плана сельского поселения Октябрьский сельсовет муниципального района Благоевский район Республики Башкортостан					
Кан.	Колыш.	Лист	№ док.	Подп.	Дата
Руководитель	Шабалин				
Уса-Степановка				Стация	Лист
				ГП	22
Предложения по территориальному планированию (основной план) территории д. Уса-Степановка				Листов	22
				ООО "Альтернатива"	