





Карта границ зон с особыми условиями использования территории по природно-экологическим и санитарно-гигиеническим требованиям. Зоны охраны водоемов и зоны ограничений от стационарных технологических источников д. Мухаметдиново. М 1:2000









Охранные зоны:

-  - Охранная зона водопровода, 5 м.
-  - Охранная зона ЛЭП низкого напряжения, 10 м.
-  - Охранная зона ЛЭП высокого напряжения, 20 м.
-  - Водоохранная зона ручья

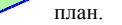



Ограничения

Обозначение	Описание
	Граница водоохранной зоны водного объекта
	Прибрежная защитная полоса водного объекта
	Береговая полоса водного объекта
	Санитарно-защитная защитная зона акустической вредности
	Санитарно-защитная защитная зона от предприятий и коммунальных объектов
	Санитарно-защитная защитная зона водозабора 1-го пояса
	Санитарно-защитная защитная зона водозабора 2-го пояса

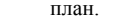




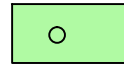

Инженерная инфраструктура:

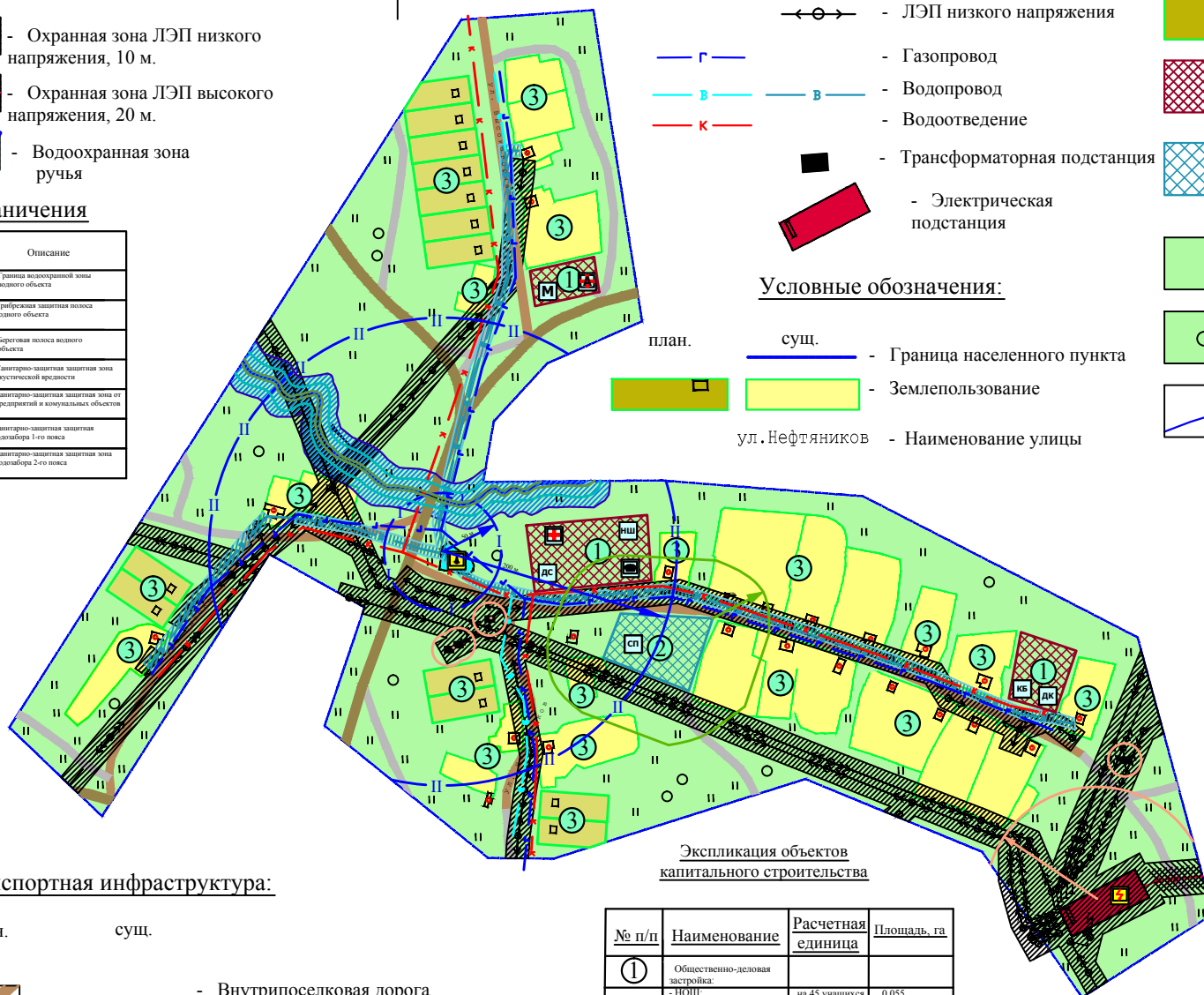
- план.  - Газопровод
- сущ.  - Газопровод
- план.  - Водопровод
- сущ.  - Водопровод
- план.  - Водоотведение
- сущ.  - Водоотведение
-  - Трансформаторная подстанция
-  - Электрическая подстанция

Условные обозначения:

- план.  - Землепользование
- сущ.  - Землепользование
-  - Граница населенного пункта
-  - Наименование улицы

Территории:

- план.  - Жилая зона
- сущ.  - Жилая зона
-  - Общественно-деловая зона
-  - Физкультурно-спортивная зона
-  - Луговая растительность
-  - Древесная растительность
-  - Ручей



Транспортная инфраструктура:

- план.  - Внутрипоселковая дорога с улучшенным покрытием
- сущ.  - Внутрипоселковая дорога с грунтовым покрытием
-  - Межпоселковая дорога

Экспликация объектов капитального строительства

№ п/п	Наименование	Расчетная единица	Площадь, га
①	Общественно-деловая застройка:		
	- НОШ:	на 45 учащихся	0,055
	- детский сад:	на 20 мест	0,03
	- отделение связи:	1 объект	0,03
	- ФАП:	1 объект	0,15
	- аптечный пункт:	1 объект	0,03
	- учреждение клубного типа:	на 50 мест	0,05
	- магазин ТПС:	2 объекта	0,05
②	Физкультурно-спортивные сооружения		
	- спортивная площадка:		0,4
③	Жилая застройка	35 землепольз.	6,5

Планируемые	Существующие	Описание
		Объекты инженерной и транспортной инфраструктуры
		Электростанция
		Водозабор
		Учреждения образования и дошкольного воспитания
		Начальная школа
		Детский сад
		Учреждения здравоохранения и социального обслуживания
		Фельдшерско-акушерский пункт
		Аптечный пункт
		Учреждения культуры, искусства и религии
		Дом культуры
		Предприятия торговли, бытового и коммунального обслуживания
		Магазины
		Отделение связи
		Предприятие бытового обслуживания
		Спортивные объекты
		Спортивная площадка

Заказчик: Администрация СП Октябрьский сельсовет МР Билалеевский район РБ									
Проект границ земельно-пользования и застройки сельского поселения Октябрьский сельсовет муниципального района Билалеевский район Республики Башкортостан									
№ п/п	Колон	Лист	№ док	Тип	Дата	Стр.	Лист	Автом.	
Руководитель:	Шабалин								
<b>Мухаметдиново</b>						Стр.	Лист	Автом.	
ПЗЗ						12	20		
ГИИ:	Ильин								
Инженер:	Арсланова								
ООО "Альтернатива"									