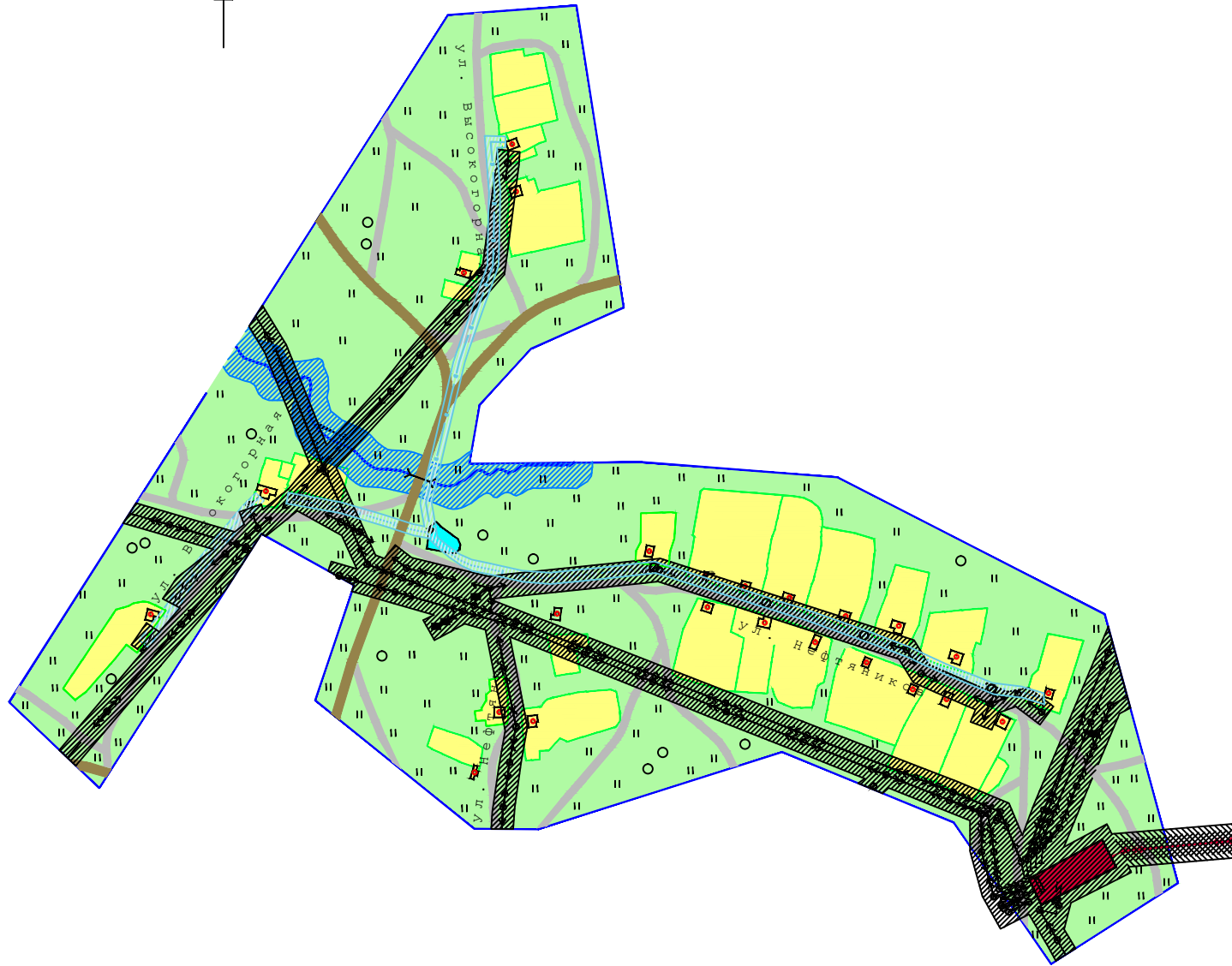














Схема современного использования (опорный план) территории д. Мухаметдиново. М 1:2000







Условные обозначения:

-  - Граница населенного пункта
-  - Граница землепользования
- ул. Нефтяников - Наименование улицы
-  - ЛЭП низкого напряжения
-  - ЛЭП высокого напряжения
-  - Водопровод

Территории:

-  - Луговая растительность
-  - Древесная растительность
-  - Жилая застройка
-  - Ручей
-  - Трансформаторная подстанция
-  - Электрическая подстанция

Охранные зоны:

-  - Охранный зона водопровода, 5 м.
-  - Охранный зона ЛЭП низкого напряжения, 10 м.
-  - Охранный зона ЛЭП высокого напряжения, 20 м.
-  - Водоохранная зона ручья

Транспортная инфраструктура:

-  - Внутрипоселковая дорога
-  - Межпоселковая дорога
-  - Мост

Заказчик: Администрация СП Октябрьский сельсовет МР Благоевский район РБ Проект: Генеральный план сельского поселения Октябрьский сельсовет муниципального района Благоевский район Республики Башкортостан					
Исполнитель:	Шабалин	Иванов	Иванов	Иванов	Иванов
Руководитель:	Шабалин	Иванов	Иванов	Иванов	Иванов
ГИП:	Иванов	Иванов	Иванов	Иванов	Иванов
Инженер:	Иванов	Иванов	Иванов	Иванов	Иванов
Мухаметдиново				Стр.	Лист
				ГП	13
				Лист	22
Схема современного использования (опорный план) территории д. Мухаметдиново				ООО "Альтернатива"	
Копировать				Формат А1	