













Предложения по территориальному планированию (основной план) территории д. Мухаметдиново. М 1:2000

Охранные зоны:






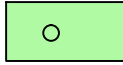

-  - Охранная зона водопровода, 5 м.
-  - Охранная зона ЛЭП низкого напряжения, 10 м.
-  - Охранная зона ЛЭП высокого напряжения, 20 м.
-  - Водоохранная зона ручья






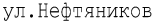
Инженерная инфраструктура:

- план. сущ.
-   - ЛЭП низкого напряжения
-  - Газопровод
-   - Водопровод
-  - Водоотведение
-  - Трансформаторная подстанция
-  - Электрическая подстанция




Территории:

- план. сущ.
-   - Жилая зона
-  - Общественно-деловая зона
-  - Физкультурно-спортивная зона
-  - Луговая растительность
-  - Древесная растительность
-  - Ручей

Условные обозначения:












- план. сущ.
-   - Землепользование
-  - Граница населенного пункта
-  ул. Нефтяников - Наименование улицы

Транспортная инфраструктура:

- план. сущ.
-  - Внутрипоселковая дорога с улучшенным покрытием
-  - Внутрипоселковая дорога с грунтовым покрытием
-  - Межпоселковая дорога

Экспликация объектов капитального строительства

№ п/п	Наименование	Расчетная единица	Площадь, га
①	Общественно-деловая застройка:		
	- НОШ:	на 45 учащихся	0,055
	- детский сад:	на 20 мест	0,03
	- отделение связи:	1 объект	0,03
	- ФАП:	1 объект	0,15
	- аптечный пункт:	1 объект	0,03
	- учреждение клубного типа:	на 50 мест	0,05
②	- магазин ТПС:	2 объекта	0,05
	- предприятия бытового обслуживания	1 объект	0,035
③	Физкультурно-спортивные сооружения		
	- спортивная площадка:		0,4
③	Жилая застройка	35 землепольз.	6,5

Планируемые	Существующие	Описание
Объекты инженерной и транспортной инфраструктуры		
		Электростанция
		Водозабор
Учреждения образования и дошкольного воспитания		
		Начальная школа
		Детский сад
Учреждения здравоохранения и социального обслуживания		
		Фельдшерско-акушерский пункт
		Аптечный пункт
Учреждения культуры, искусства и религии		
		Дом культуры
Предприятия торговли, бытового и коммунального обслуживания		
		Магазины
		Отделение связи
		Предприятие бытового обслуживания
Спортивные объекты		
		Спортивная площадка

Лицензия: Администрация СП Октябрьский сельсовет МР Благоевский район РБ									
Проект территориального плана сельского поселения Октябрьский сельсовет муниципального района Благоевский район Республики Башкортостан									
№ п/п	Колон	Лист	№ док	Дата	Исполн	Дата	Стор	Лист	Листов
Руководитель:	Шабалин								
ГИП:	Ильин								
Инженер:	Арсланова								
Мухаметдиново							ГП	14	22
Предложения по территориальному планированию (основной план)							ООО "Альтернатива"		
территории д. Мухаметдиново									
Копировать							Проект		