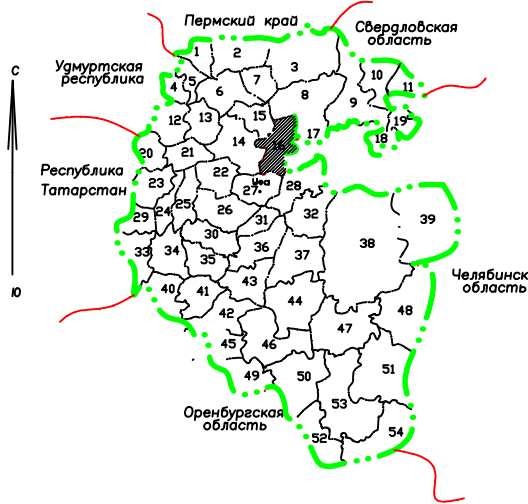


Схема расположения района работ

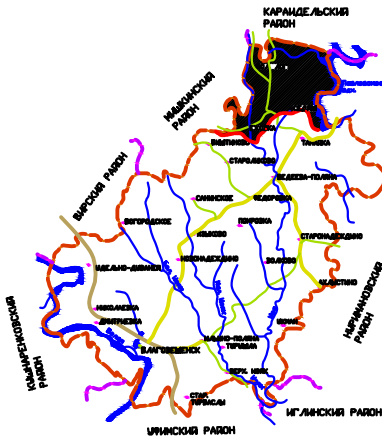
Административная карта республики Башкортостан



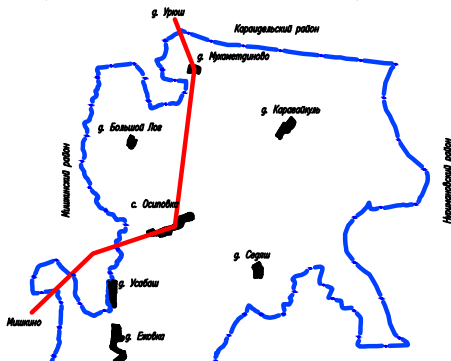
Административно-территориальные районы Республики Башкортостан

№	Наименование района	№	Наименование района	№	Наименование района
48	Абдуловский район	37	Гаринский район	46	Исарский район
35	Альшеевский район	30	Давлекановский район	10	Ишимовский район
32	Архангельский район	9	Дюртюлинский район	16	Ишимбайский район
3	Аскинский район	13	Дюртюлинский район	41	Ишимовский район
36	Архангельский район	33	Ермекеевский район	17	Ишимовский район
51	Белорецкий район	52	Загородный район	18	Салаватский район
20	Белоярский район	53	Загородный район	42	Стерлитамакский район
7	Белый район	28	Ишимовский район	43	Стерлитамакский район
34	Благовещенский район	12	Ишимовский район	2	Ташлинский район
11	Благовещенский район	44	Ишимовский район	29	Туймазинский район
38	Буздякский район	5	Ишимовский район	27	Учалынский район
40	Бушанский район	8	Ишимовский район	39	Учалынский район
14	Бурый район	31	Ишимовский район	45	Федюкеевский район
25	Бурый район	19	Ишимовский район	54	Хайбуллинский район

Благовещенский район РБ



Опорный план сельского поселения Октябрьский сельсовет



Условные обозначения, принятые на административной карте РБ

- столица Республики Башкортостан
- номер района Республики Башкортостан
- границы Республики Башкортостан
- границы административно-территориальных районов Республики Башкортостан
- границы субъектов Российской Федерации
- наименование субъектов Российской Федерации

Условные обозначения, принятые на карте Благовещенского района РБ

- границы Благовещенского района Республики Башкортостан
- границы сельского поселения Октябрьский сельсовет
- сельское поселение Октябрьский сельсовет
- наименование административно-территориального района республики Башкортостан
- районный центр
- населенный пункт
- наименование населенного пункта
- границы административно-территориальных районов Республики Башкортостан
- река, название
- водораздел
- дорожа с усовершенствованным покрытием
- дорожа с покрытием
- дорожа грунтово-песчаная

Условные обозначения, принятые на опорном плане поселения Октябрьский сельсовет

- граница Октябрьского сельсовета
- дорожа
- название населенного пункта
- населенный пункт