

Карта границ зон с особыми условиями использования территории по природно-экологическим и санитарно-гигиеническим требованиям. Зоны охраны водоемов и зоны ограничений от стационарных технологических источников д. Кургаштамак. М 1:2000

Условные обозначения:

сущ.

- Граница населенного пункта



- Землепользование

Условные обозначения объектов капитального строительства и инфраструктуры

Планируемое	Существующее	Описание
Учреждения образования и дошкольного воспитания		
НШ		Начальная школа
Учреждения здравоохранения и социального обслуживания		
АП		Аптечный пункт
Учреждения культуры, искусства и религии		
ДК		Дом культуры
Предприятия торговли, бытового и коммунального обслуживания		
М		Магазин
ОС		Отделение связи
КБ		Предприятие бытового обслуживания
Спортивные объекты		
СП		Спортивная площадка

Транспортная инфраструктура:

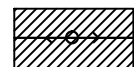
план.

сущ.



- Внутрипоселковая дорога с улучшенным покрытием

Охранные зоны:



- Охранная зона ЛЭП, 10 м.



- Водоохранная зона реки Уса

Экспликация объектов капитального строительства

№ п/п	Наименование	Расчетная единица	Площадь, га
①	Общественно-деловая застройка:		
	- отделение связи;	1 объект	0,03
	-НОШ;	на 15 учащихся	0,04
	-аптечный пункт;	1 объект	0,03
	-учреждение клубного типа;	на 25 мест	0,025
②	-магазин ППС;	1 объект	0,025
	-предприятия бытового обслуживания	1 объект	0,035
③	Физкультурно-спортивные сооружения		
	- спортивная площадка;		0,36
③	Жилая застройка	17 земельп.	3,4

Территории:

план.

сущ.




- Жилая зона




- Обще-
деловая зона



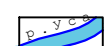
- Физкультурно-
спортивная зона



- Луговая растительность



- Древесная растительность



- Река

Ограничения

Обозначение	Описание
	Граница водоохранной зоны водного объекта
	Прибрежная защитная полоса водного объекта
	Береговая полоса водного объекта
	Санитарно-защитная зона акустической вредности

Инженерная инфраструктура:

план.

сущ.



- ЛЭП низкого напряжения



- Газопровод



- Водопровод



- Водоотведение