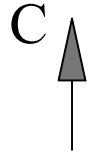








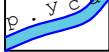
Схема современного использования (опорный план) территории д. Кургаштамак. М 1:2000





Условные обозначения:

-  - Граница населенного пункта
-  - Граница землепользования
-  - ЛЭП низкого напряжения

Территории:

-  - Луговая растительность
-  - Древесная растительность
-  - Жилая застройка
-  - Река

Охранные зоны:

-  - Охранная зона ЛЭП, 10 м.
-  - Водоохранная зона реки Уса

Транспортная инфраструктура:

-  - Внутрипоселковая дорога

Согласовано

№ п.п. по д. № п.п. по д. № п.п. по д.

Заказчик: Администрация СП Октябрьский сельсовет МР Благовещенский район РБ					
Проект генерального плана сельского поселения Октябрьский сельсовет муниципального района Благовещенский район Республики Башкортостан					
Имя	Колыма	Лист	№ док.	Подп.	Дата
Руководитель	Шабалин				
Кургаштамак		Страница	Лист	Листов	
		ГП	11	22	
Схема современного использования (опорный план) территории д. Кургаштамак		ООО "Альтернатива"			
Инженер	Арсланова				